

PROGRAMA ANUAL DE TRABAJO 2018 (PAT)

Propuesta de Actividades

***Comité Estatal de Información Estadística y Geográfica de
Jalisco (CEIEG)***

Diciembre de 2017

Elementos que integran el PAT 2018



Estructura de una ficha de actividad del PAT

Código	VI.1.1.1.1											
Nombre de la Actividad Específica	Capacitar y asesorar a usuarios de la información para fortalecer sus habilidades en el uso de la información generada por el SNIEG y el CEIEG.											
Descripción	Desarrollar un programa de promoción, capacitación y formación para el conocimiento y uso de información, documentos y sistemas generados por el SNIEG y el CEIEG con el propósito de aprovechar estos recursos y fortalecer las habilidades en materia geográfica de los integrantes de las dependencias del gobierno del estado.											
Fecha	Inicio	19 de enero										
	Término	05 de octubre										
Entregable (s)	Informes trimestrales de eventos de capacitación										Meta	
											4	
Programación mensual (Porcentaje)												
	ene	feb	mar	abr	may	jun	jul	ago	sep	oct	nov	dic
	25			25			25			25		
Responsable de la actividad específica:												
Coordinación Estatal del INEGI y Dependencias que integran el CEIEG.												

Código de alineación al PEEG y No. de actividad

Actividad que se programa realizar

Descripción de la actividad

Periodo en que se espera cumplir con la actividad

Cantidad de entregables

Entregable

Porcentaje de cumplimiento programado en el año

Alineación al PEEG

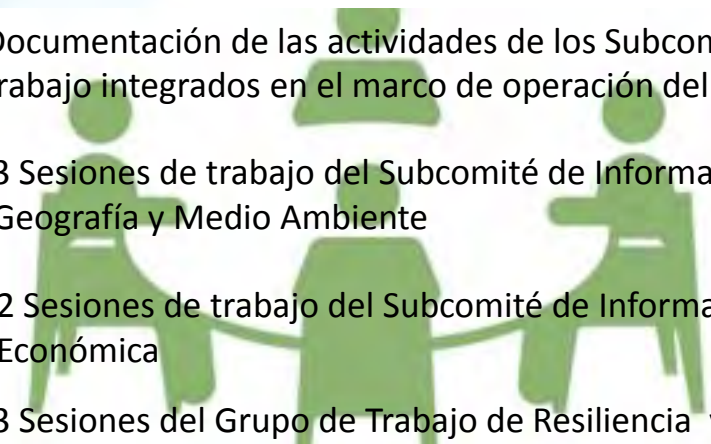
Alineación con el PEEG			
Objetivo	Proyecto	Meta	Actividad General
VI	VI.1	VI.1.1	VI.1.1.1

Activar \

Sección del PAT : Actividades

Objetivo I

Fortalecer el Comité Estatal de Información Estadística y Geográfica del Estado de Jalisco.

- 
- 2 Sesiones ordinarias del CEIEG
 - Documentación de las actividades de los Subcomités de trabajo integrados en el marco de operación del *CEIEG*
 - 3 Sesiones de trabajo del Subcomité de Información de Geografía y Medio Ambiente
 - 2 Sesiones de trabajo del Subcomité de Información Económica
 - 3 Sesiones del Grupo de Trabajo de Resiliencia y Gestión Integral del Riesgo
 - 10 Sesiones del Grupo de Trabajo de Salud


Objetivo I
Fortalecer el Comité Estatal de
Información Estadística y
Geográfica del Estado de
Jalisco.

- Sesiones de trabajo del Sistema de Protección Integral de Niñas, Niños y Adolescentes en Jalisco (SIPINNA)
- Integrar los avances de los grupos de trabajo para elaborar informes a presentar en las sesiones del CEIEG
- Seguimiento mensual de las actividades específicas contenidas en el PAT
- Seguimiento al Programa Estatal de Estadística 2013-2018.
- Integrar información relativa al CEIEG en el sitio web del Instituto Estatal de Información Estadística y Geográfica (IIEG)

Objetivo II

Promover entre las Unidades del Estado que conforman el CEIEG, la aplicación de la normatividad técnica y metodológica que el SNIEG y el ejecutivo del Estado establezcan.

- Elaboración del Programa de Capacitación y Actualización sobre Normas Técnicas para la generación de información estadística y geográfica.
- Ejecución del programa de capacitación sobre Normas Técnicas del SNIEG
- Administrar el Sistema de Integración y Monitoreo del Programa Anual de Capacitación (SIMPAC) sobre normas técnicas



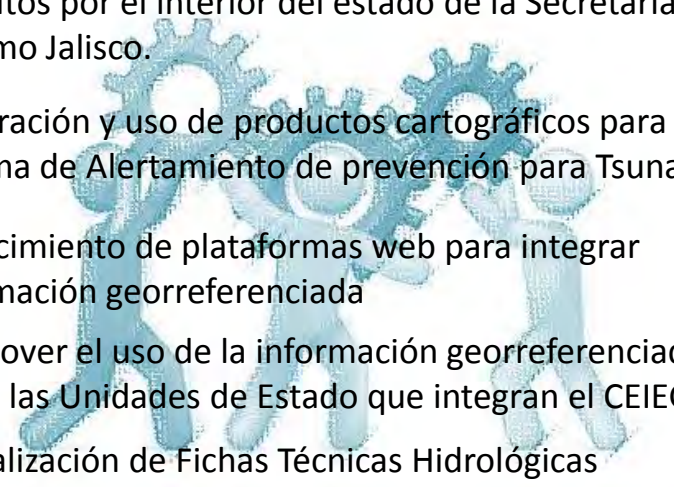
Objetivo III

Contribuir al desarrollo de la infraestructura del Sistema Nacional de Información Estadística y Geográfica.

- Actualización del Registro Estadístico Nacional (REN)
- Actualización del Registro Nacional de Información Geográfica (RNIG).
- Monitoreo de publicaciones y decretos sobre límites del estado y los municipios.
- Implementar estrategias de supervisión de los proyectos catastrales en los municipios integrados al programa de modernización catastral
- Georreferenciación de unidades económicas del municipio de Acatlán de Juárez

Objetivo III

Contribuir al desarrollo de la infraestructura del Sistema Nacional de Información Estadística y Geográfica.

- 
- Georreferenciación de usuarios del programa recorridos gratuitos por el interior del estado de la Secretaría de Turismo Jalisco.
 - Elaboración y uso de productos cartográficos para el Sistema de Alertamiento de prevención para Tsunamis
 - Conocimiento de plataformas web para integrar información georreferenciada
 - Promover el uso de la información georreferenciada entre las Unidades de Estado que integran el CEIEG
 - Actualización de Fichas Técnicas Hidrológicas Municipales de Jalisco 2018.

Objetivo IV
Apoyar la realización de los
Censos Nacionales en el
Estado de Jalisco.

- Apoyar los operativos censales en materia de gobierno, seguridad y justicia programadas para el 2018



Objetivo V

Coadyuvar a la integración del
Anuario Estadístico del Estado de
Jalisco

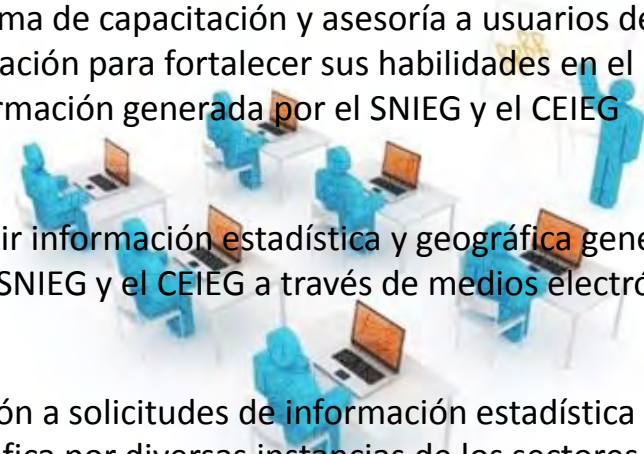
- Integración del Anuario Estadístico del Estado de Jalisco 2018




Objetivo VI

Promover el aprovechamiento y explotación de la información generada por el SNIEG.

- Programa de capacitación y asesoría a usuarios de la información para fortalecer sus habilidades en el uso de la información generada por el SNIEG y el CEIEG
- Difundir información estadística y geográfica generada por el SNIEG y el CEIEG a través de medios electrónicos.
- Atención a solicitudes de información estadística y geográfica por diversas instancias de los sectores público, privado y social del estado de Jalisco.



Objetivo I
Fortalecer el CEIEG



11

Objetivo II
Promover la aplicación de la normatividad técnica y metodológica que el SNIEG y el ejecutivo del Estado establezcan.



3

Objetivo III
Contribuir al desarrollo de la infraestructura del SNIEG



10

Objetivo VI
Apoyar la realización de los Censos Nacionales en el Estado de Jalisco.



1

Objetivo V
Coadyuvar a la integración del Anuario Estadístico del Estado de Jalisco



1

Objetivo VI
Promover el aprovechamiento y explotación de la información generada por el SNIEG.



3

El PAT propuesto se integra de 29 actividades



INSTITUTO DE
INFORMACIÓN
ESTADÍSTICA Y
GEOGRÁFICA



COMISIÓN ESTATAL DEL
AGUA
JALISCO



Instituciones que participan en el PAT 2018



Secretaría de Salud

GOBIERNO DEL ESTADO DE JALISCO



**Acatlán
de Juárez**
Gobierno Municipal



Secretaría de Turismo
GOBIERNO DEL ESTADO DE JALISCO

El PAT 2018 es el instrumento de planeación, control y seguimiento del CEIEG y en este se contempla el universo de acciones previstas para mejorar la oferta de información estadística y geográfica para la entidad, por parte de las dependencias participantes.

En la medida en que se integren más grupos de trabajo y proyectos al PAT 2018, los resultados serán mucho más diversos y por ende fortalecerán al sector público en la toma de decisiones basadas en la evidencia.

