


| | | |
|---|---|--|
|  | Tipo de reunión: | Minuta de la 1ª sesión del Subcomité de Información de Geografía y Medio Ambiente (SIGMA) |
| | Lugar de reunión | Instituto de Información Estadística y Geográfica del estado de Jalisco (IIEG) – Av. Pirules No. 71, Ciudad Granja, Zapopan, Jalisco. |
| | Fecha | 18 de febrero de 2016, 10:00 am |
| | Elaboró: (Nombre / Cargo / Dependencia) | Ana Teresa Ortega Minakata Coordinadora de integración de información de geografía y medio ambiente IIEG |

Minuta de trabajo que se levanta en la ciudad de Zapopan, Jalisco, con motivo de la primera sesión del Subcomité de Información de Geografía y Medio Ambiente del **Comité Estatal de Información Estadística y Geográfica (CEIEG)** de la entidad Jalisco, celebrada en las instalaciones del Instituto de Información Estadística y Geográfica (IIEG), ubicadas en Av. Pirules 71, Col. Ciudad Granja, Zapopan, Jal., misma que se desarrolló bajo el siguiente orden del día:

| Tema / Responsable / Institución |
|--|
| • Bienvenida, presentación de participantes y lectura del orden del día / IIEG |
| • Instalación y objetivos del Subcomité de Información de Geografía y Medio Ambiente (SIGMA) / IIEG |
| • Proyectos a desarrollar y organización de grupos de trabajo del SIGMA en el marco del Programa Anual de Trabajo del CEIEG / IIEG |
| • Presentación COA web / INEGI |
| • Contribución esperada de proyectos del SIGMA y lineamientos para aportación de capas al Mapa General de Jalisco / IIEG |
| • Programa de capacitación y asesoría para el SIGMA y los grupos de trabajo / INEGI |
| • Toma de acuerdos/ IIEG |
| • Cierre de la reunión/ IIEG |

Propuestas o comentarios:

Difundir el servicio de información georreferenciada para que sea de utilidad para los municipios (ej. Programas Municipales de Desarrollo) - SEDER


Que los asistentes al SIGMA puedan incidir en la toma de decisiones de las instituciones que representan con la finalidad de que los acuerdos realizados en estas sesiones se lleven a cabo – INEGI

Continuar con la buena práctica de subir al sitio web del IIEG todos los documentos, presentaciones, listas de asistencia que se generen del SIGMA y su grupo de trabajo – IMEPLAN

Incluir un espacio en el sistema de información georreferenciada para distintos procesos (ej. las bitácoras ambientales) - SEMARNAT

Compartir el documento de diagnóstico de información estadística y geográfica para que se integren nuevas observaciones – ITESO


COA WEB, Jalisco será piloto a nivel estatal.

| | | |
|--|---|--|
|  <p>COMITÉ ESTATAL DE INFORMACIÓN ESTADÍSTICA Y GEOGRÁFICA DE JALISCO</p> | Tipo de reunión: | Minuta de la 1ª sesión del Subcomité de Información de Geografía y Medio Ambiente (SIGMA) |
| | Lugar de reunión | Instituto de Información Estadística y Geográfica del estado de Jalisco (IIEG) – Av. Pirules No. 71, Ciudad Granja, Zapopan, Jalisco. |
| | Fecha | 18 de febrero de 2016, 10:00 am |
| | Elaboró: (Nombre / Cargo / Dependencia) | Ana Teresa Ortega Minakata Coordinadora de integración de información de geografía y medio ambiente IIEG |

Plantear la definición de información de interés estatal, en el mismo sentido en el que está planteada la información de interés nacional

Acuerdos:

| Acuerdo | (Nombre / Institución / Fecha de atención en su caso) |
|---|---|
| Instalación y aprobación del SIGMA y sus objetivos | TODOS |
| A partir de los proyectos del PAT se conformarán los Grupos de Trabajo de este Subcomité | TODOS |
| Conformación del GT SIG forestal – participan FIPRODEFO, CONAFOR, IIEG, INEGI, SEMADET, SEMARNAT | FIPRODEFO |
| Conformación del GT vocación del suelo y riesgos – participan IMEPLAN, UEPCB, municipios metropolitanos, INEGI, IIEG, ITESO, SIAPA, CEA | IMEPLAN / UEPCB |
| Conformación del GT SIGAT – participan SEMADET, SEMARNAT, CONAFOR, SEDER, CEA, ITESO, IIEG, INEGI | SEMADET |
| Conformación del GT SIMBAD – participan INEGI, IIEG, IMEPLAN, SEPAF | INEGI |
| Conformación del GT COA web – participan SEMARNAT, SEMADET, INEGI, IIEG. Se agendará reunión a finales de febrero. | INEGI |
| Que se presenten los avances de cada GT en las sesiones del SIGMA | TODOS |
| Los GT definirán información que se requiera subir al sistema de información georreferenciada y será aprobada por el SIGMA | TODOS |
| Elaborar documento de lineamientos para subida de archivos al servicio de información georreferenciada en relación a los acuerdos que se tomaron en la sesión | IIEG |
| La información que se publique en el sistema de información georreferenciada tomará el carácter de dato abierto | TODOS |
| Ajustar fechas de capacitación sobre NT de INEGI para el primer semestre de 2016 | INEGI |
| Se requiere la presencia de 3 instituciones para que los grupos de trabajo sesionen. | TODOS |

| | | |
|--|---|--|
|  <p>COMITÉ ESTATAL DE INFORMACIÓN ESTADÍSTICA Y GEOGRÁFICA DE JALISCO</p> | Tipo de reunión: | Minuta de la 1ª sesión del Subcomité de Información de Geografía y Medio Ambiente (SIGMA) |
| | Lugar de reunión | Instituto de Información Estadística y Geográfica del estado de Jalisco (IIEG) – Av. Pirules No. 71, Ciudad Granja, Zapopan, Jalisco. |
| | Fecha | 18 de febrero de 2016, 10:00 am |
| | Elaboró: (Nombre / Cargo / Dependencia) | Ana Teresa Ortega Minakata Coordinadora de integración de información de geografía y medio ambiente IIEG |

| | |
|--|--------------|
| <p>Los formatos y lista de asistencia para los grupos de trabajo serán proporcionadas por INEGI y se subirán al sitio web, lo mismo que toda la información de las sesiones del SIGMA http://www.iieg.gob.mx/general.php?id=13&idg=685</p> | INEGI / IIEG |
|--|--------------|

Lista de asistencia Anexa.