

# Diagnósticos municipales



<http://sieg.gob.mx>

Julio de 2012

# Objetivo

- Apoyar a las autoridades municipales electas para que elaboren un diagnóstico general de la situación actual del municipio.
- Proporcionar un análisis básico de las principales cifras oficiales sobre el municipio, de aspectos de geográficos, de la población, economía, medio ambiente, ingresos, seguridad, etcétera.

# Contenido

## HISTORIA

Toponimia  
Contexto histórico

## GEOGRAFÍA

### Mapa base

Medio físico e infraestructura

## DEMOGRAFÍA Y SOCIEDAD

Aspectos demográficos  
Intensidad migratoria  
Pobreza multidimensional  
Marginación  
Índices sociodemográficos

## ECONOMÍA

Número de empresas  
Valor agregado censal bruto  
Empleo  
Agricultura y ganadería

## MEDIO AMBIENTE

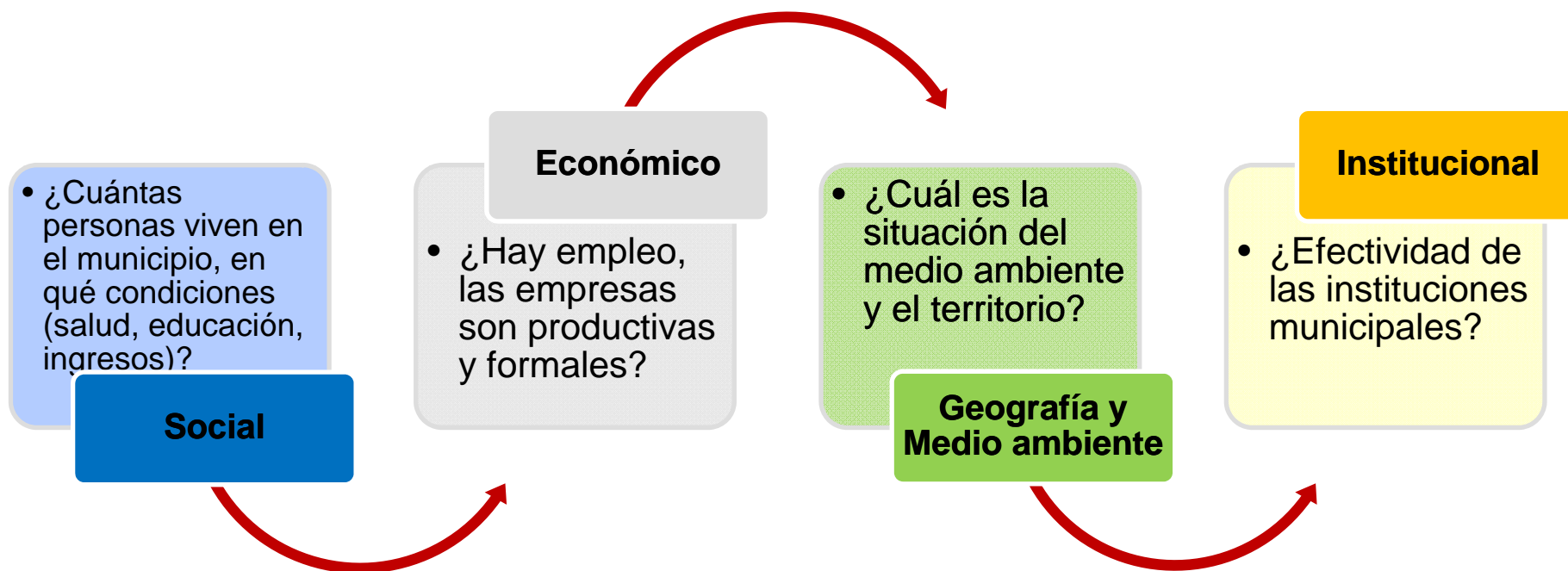
Subíndice municipal de medio ambiente

## DESARROLLO INSTITUCIONAL

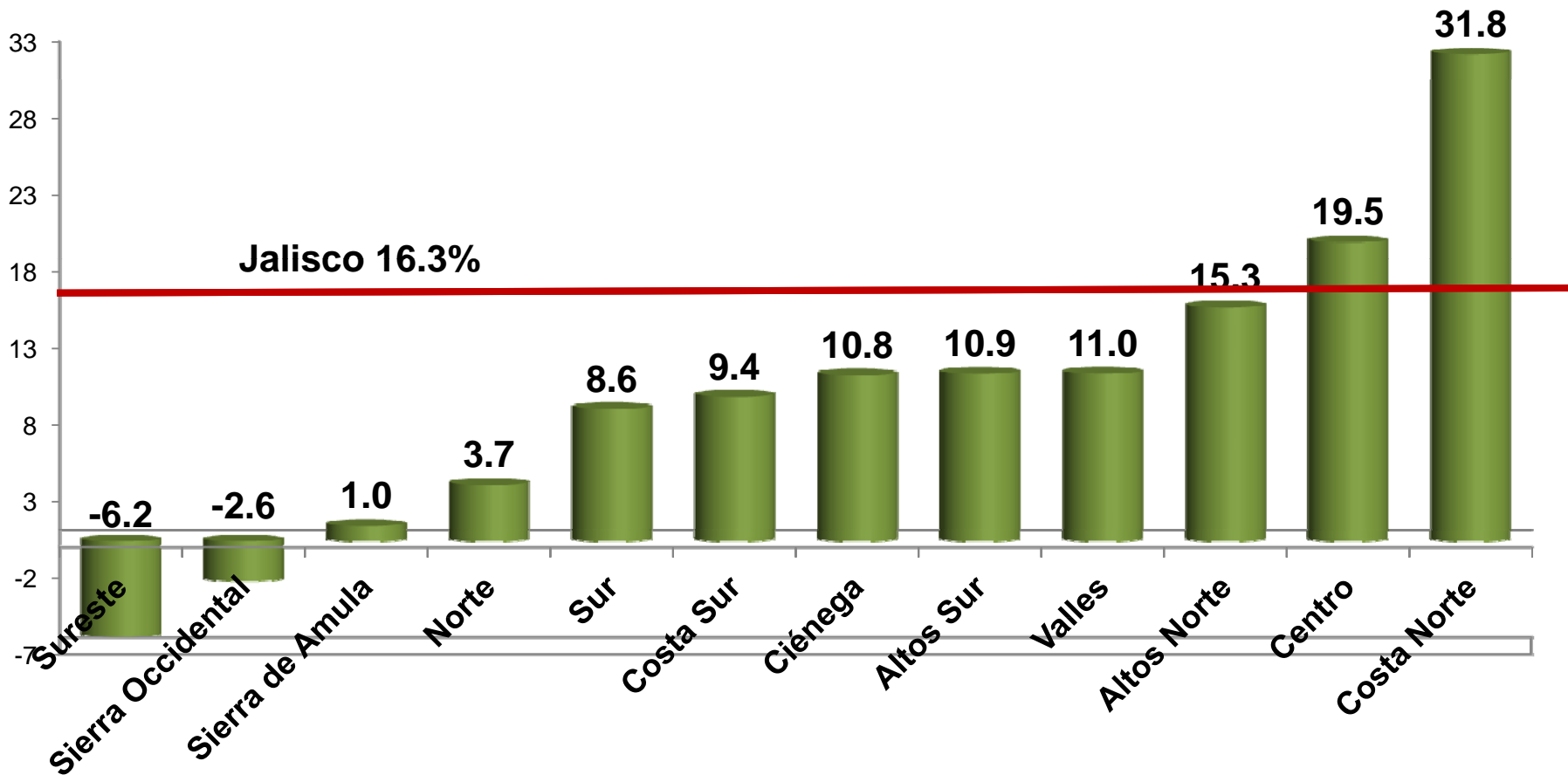
Desarrollo institucional



# Diagnóstico

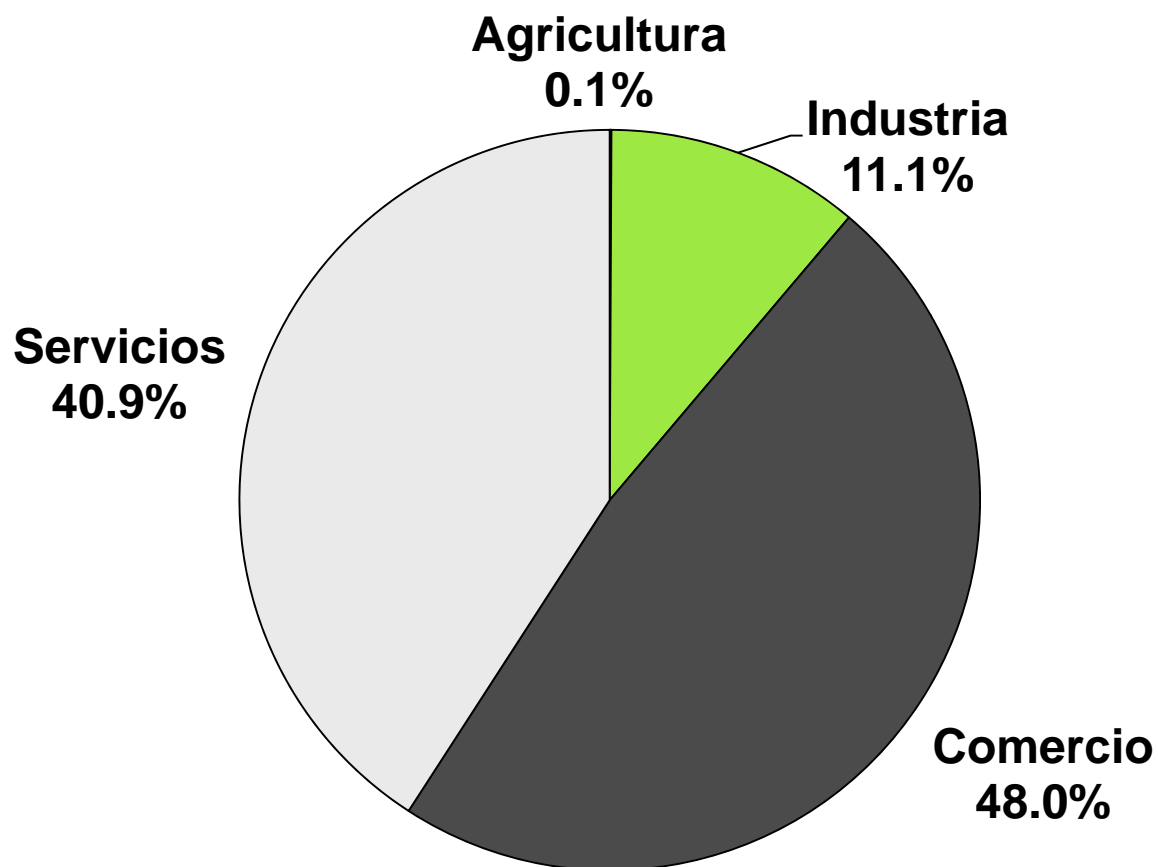


# Cambio relativo de la población por región Jalisco, 2000-2010



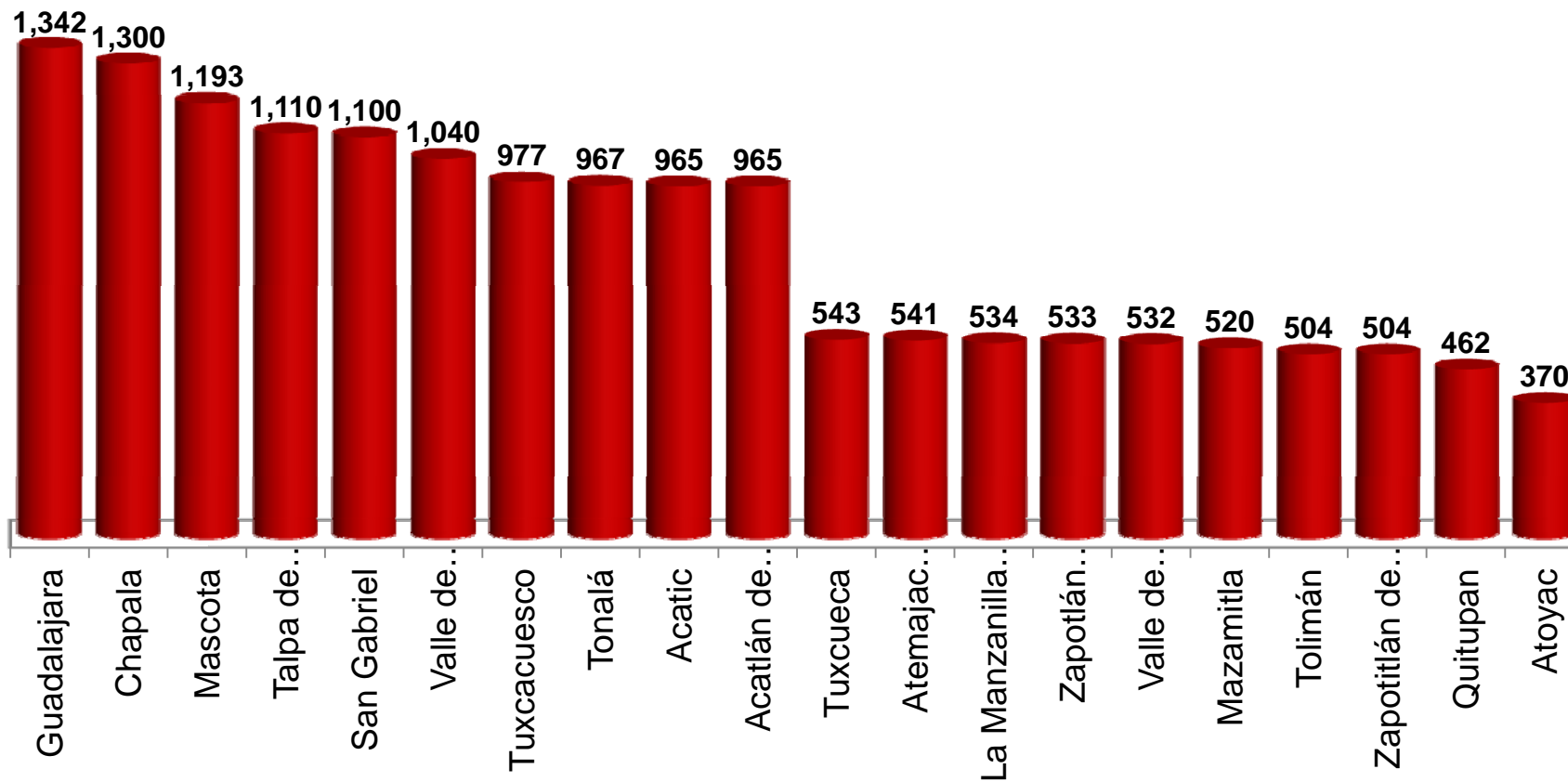
# Distribución de las unidades económicas

## Jalisco, Marzo de 2011

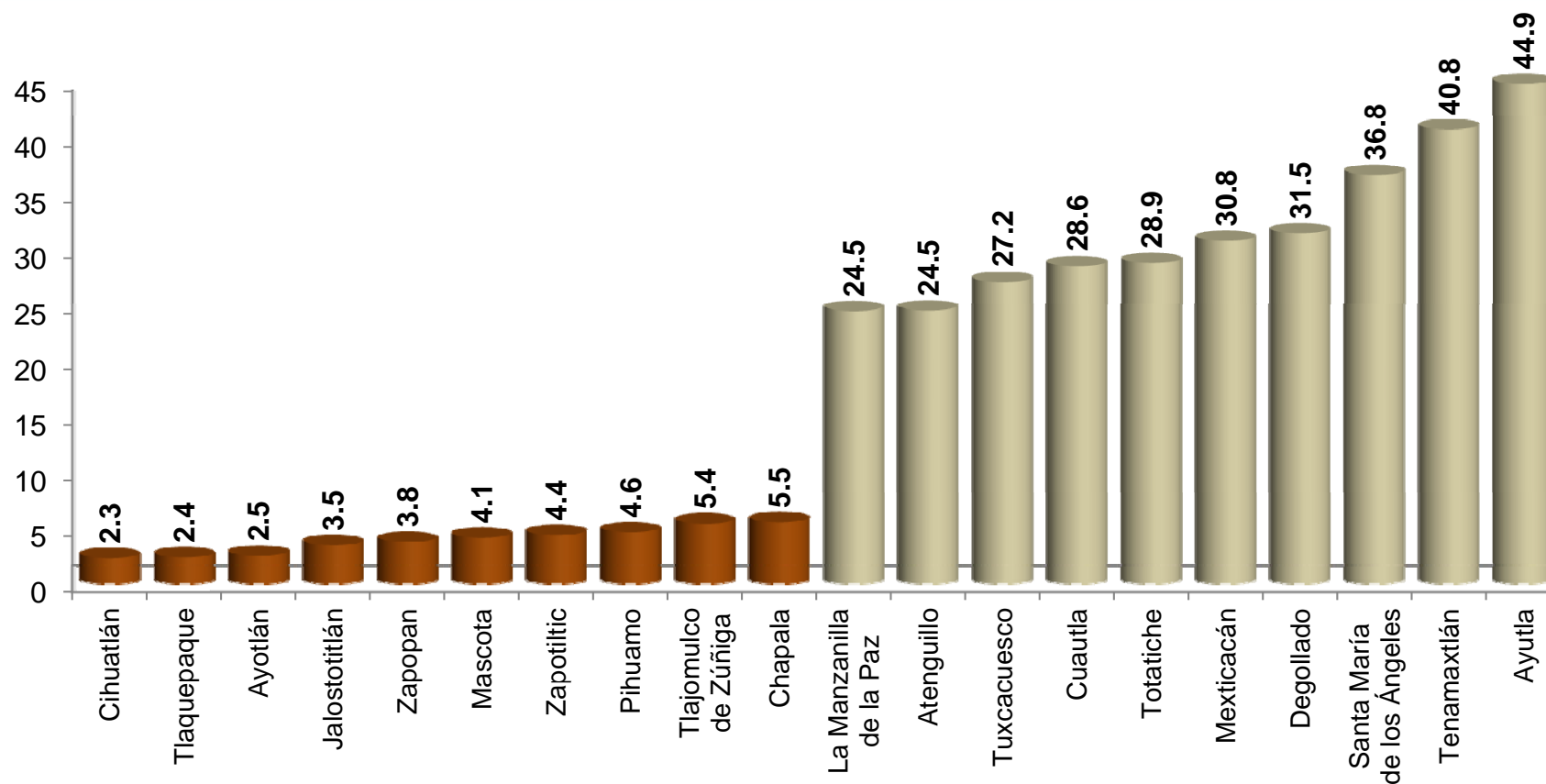


Jalisco  
contaba con  
303,191  
unidades  
económicas

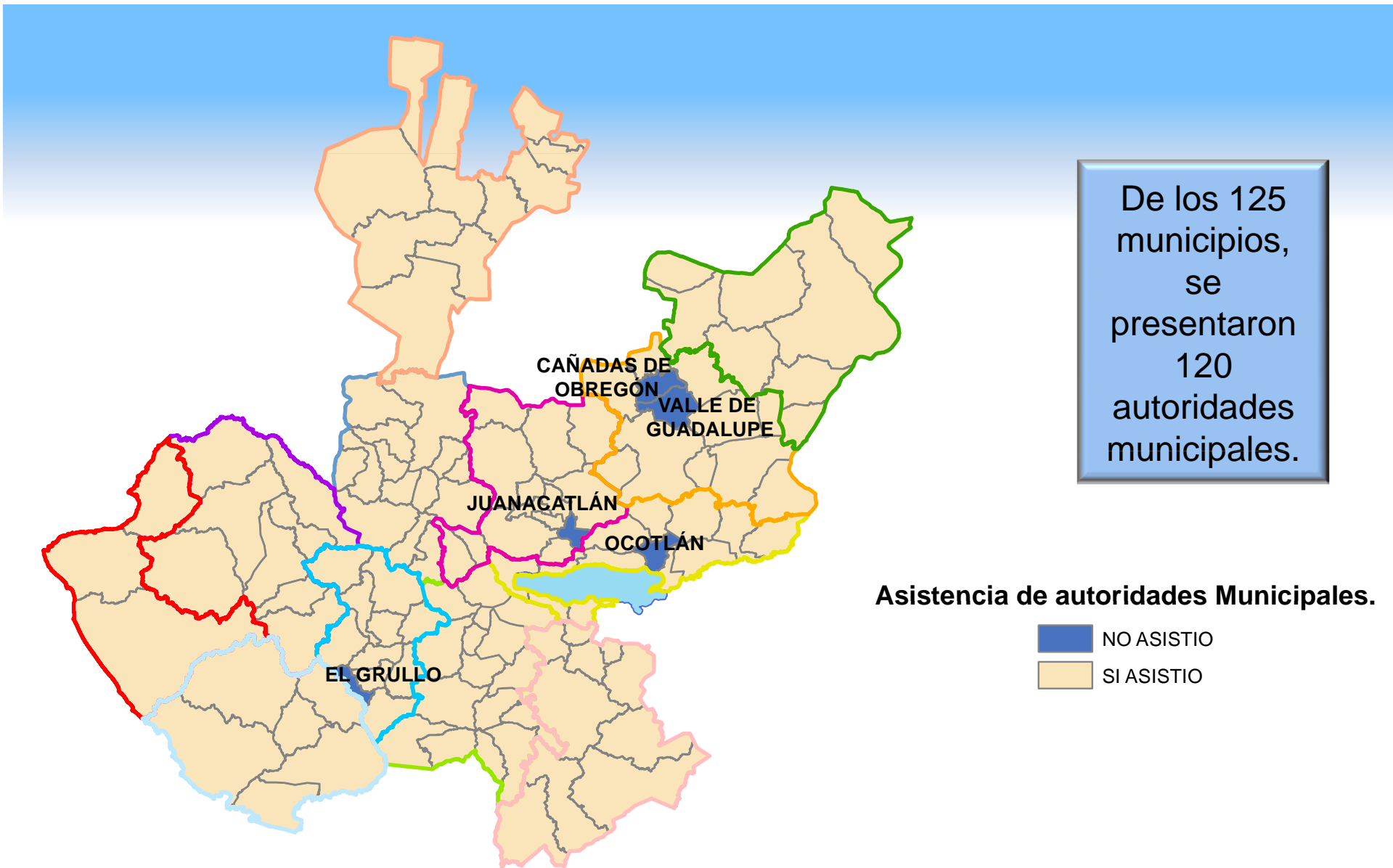
# Residuos sólidos urbanos generados diariamente (gramos per cápita) Jalisco, 2010



# Empleados municipales por cada 1000 habitantes Jalisco, 2009



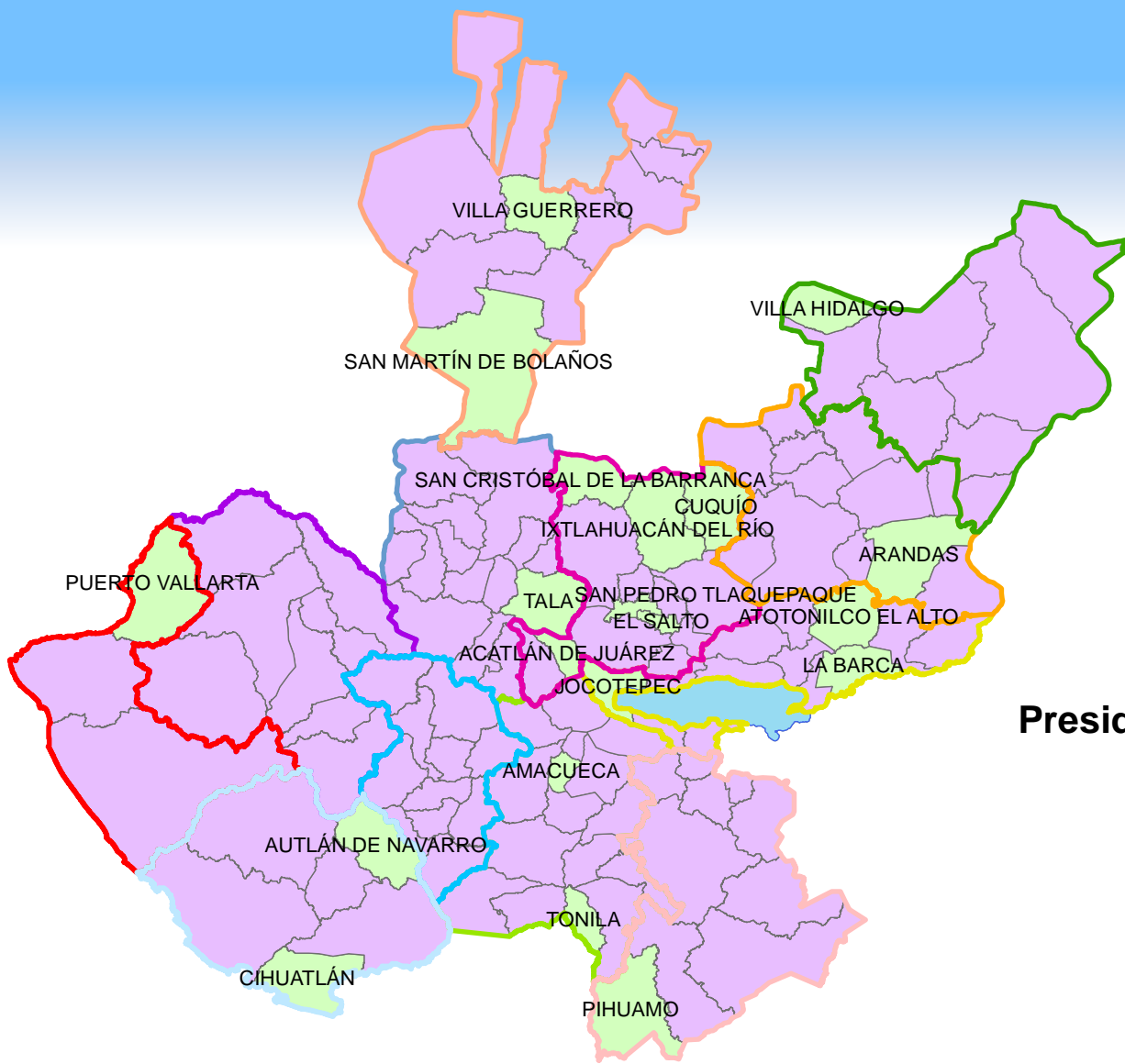




De los 125 municipios, se presentaron 120 autoridades municipales.

**Asistencia de autoridades Municipales.**

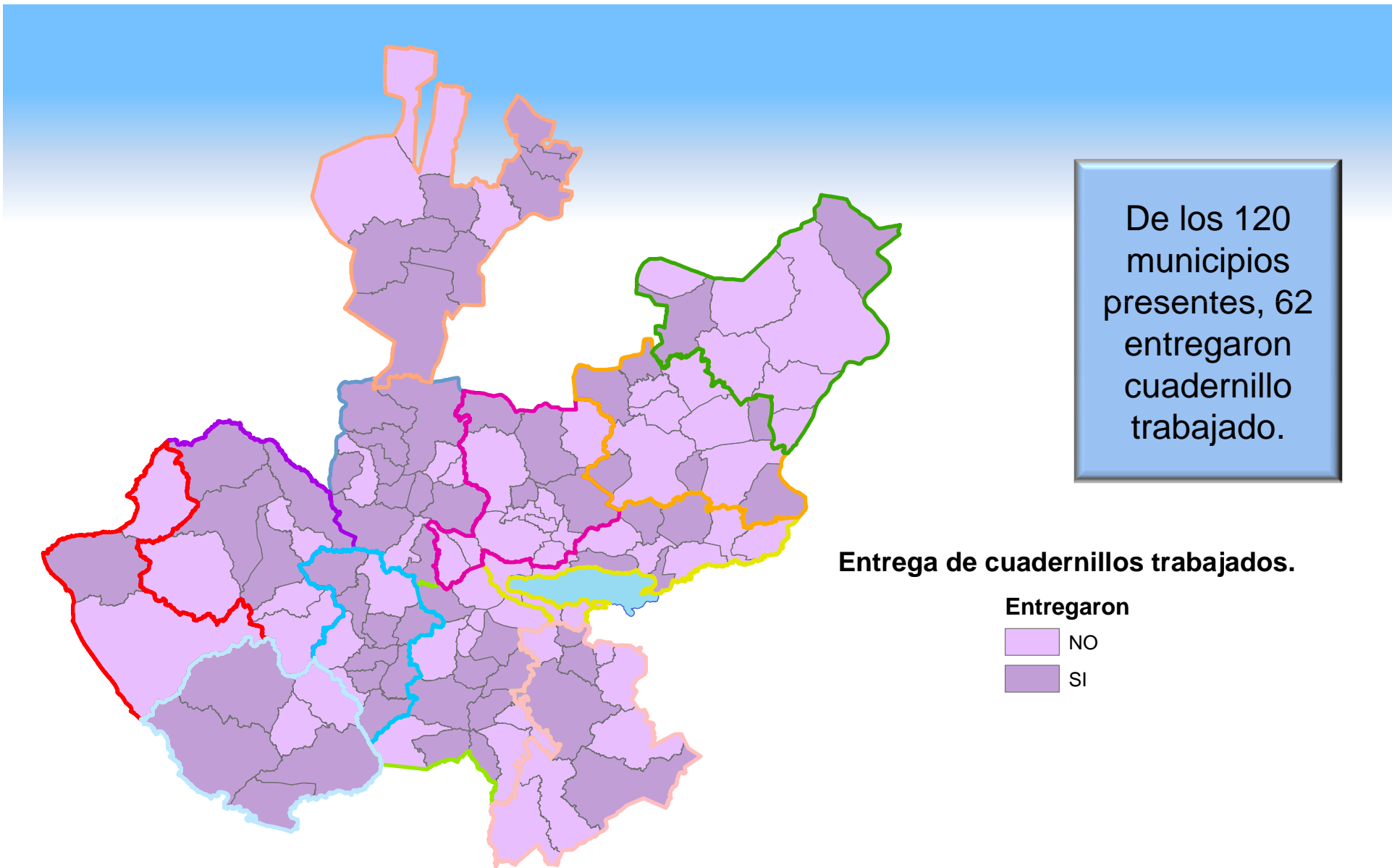
- NO ASISTIO
- SI ASISTIO

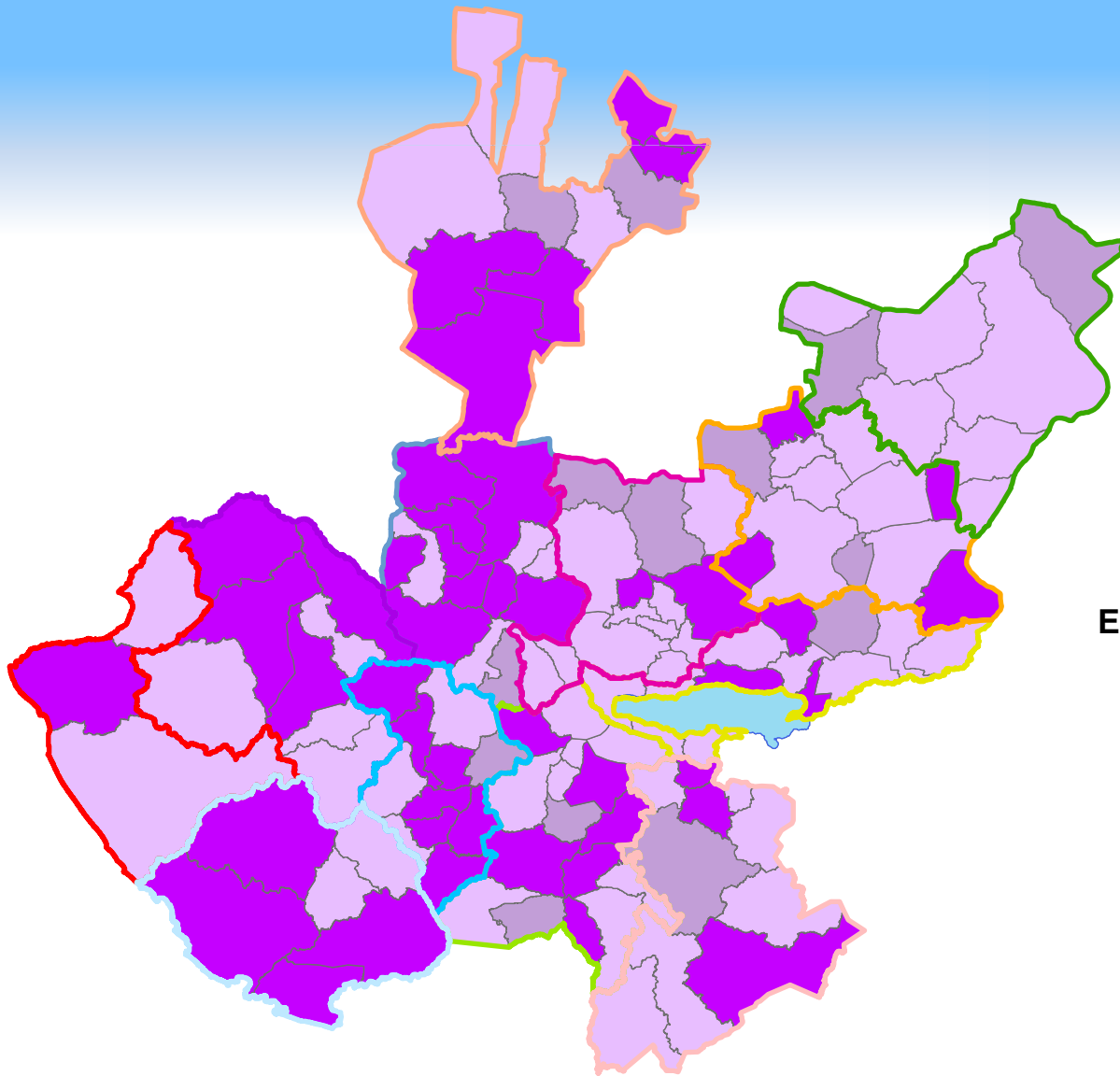


De las 120 municipios presentes, 100 incluían a los propios presidentes electos.

**Presidentes municipales y/o asesores.**

- Presidentes Municipales
- Asesores



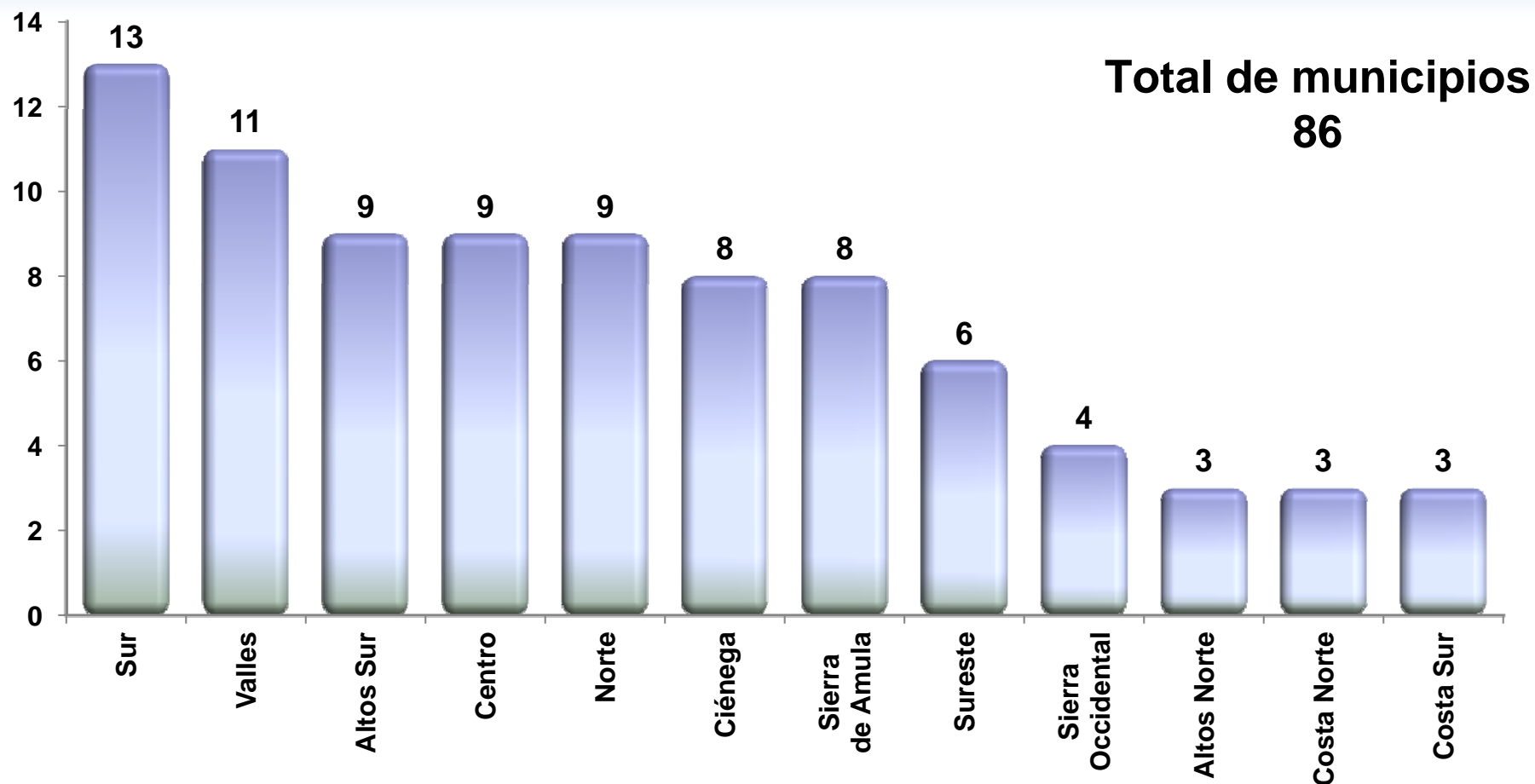


De los 62  
cuadernillos  
entregados, 48  
fueron en  
tiempo y 14  
fuera de fecha  
límite.  
Faltaron 63  
municipios por  
entregar

**Entrega de cuadernillos trabajados.**

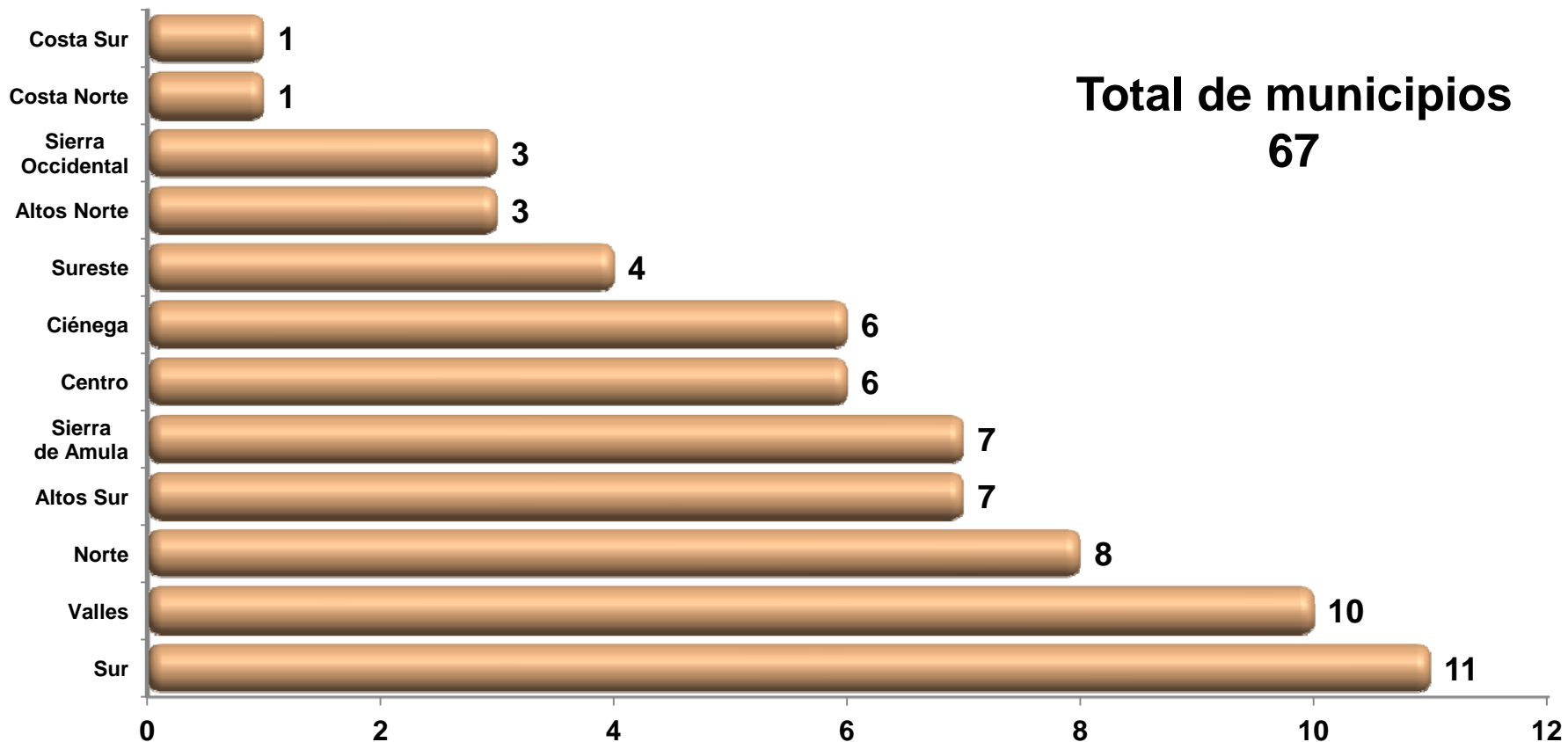
- Entregaron**
- NO
  - SI
  - En tiempo 28 Julio 2012

# Total de participantes en el Foro de la Actividad Preliminar



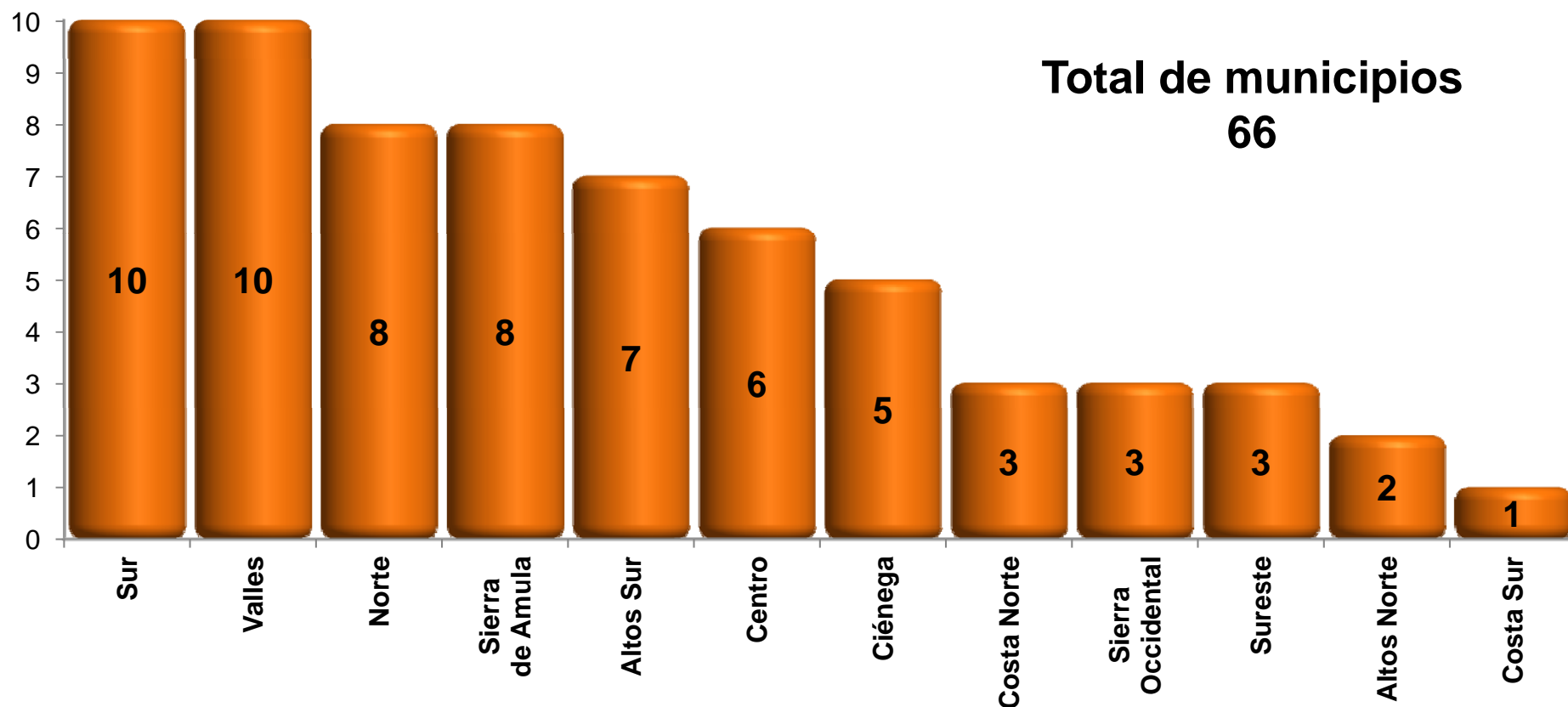
Los municipios que mayor cantidad de participación tuvieron en esta actividad fueron Tala con 55, Colotlán con 41, Huejuquilla el Alto con 40 y Mazamitla con 39.

# Total de participantes en el Foro de los ejercicios



Los municipios que mayor cantidad de participación tuvieron en esta actividad fueron El Limón con 31, Mexxicacán con 25, Huejuquilla el Alto con 22 y El Arenal con 20

## Total de participantes en el Foro de la actividad integradora



Los municipios que mayor cantidad de participación tuvieron en esta actividad fueron San Juanito de Escobedo con 39, Huejuquilla el Alto con 38, El Arenal con 35 y El Limón con 31.



- ▶ [Indicadores Básicos](#)
- ▶ [Cuadernillos Municipales](#)
- ▶ [Índice de desarrollo municipal](#)
- ▶ [Prontuario Municipal](#)
- ▶ [Diagnósticos](#)
- ▶ [Planes](#)
- ▶ [Encuestas y estudios](#)
- ▶ [Sistemas de Información Desarrollados](#)

#### CIFRAS RELEVANTES

EXPORTAR

#### Estado de Jalisco

Fundación	14 de febrero de 1542
Capital	Guadalajara
Municipios	125
Gobernador	Emilio González Markez

Comentar: [Me gusta](#) 35 [Enviar](#) [Twitter](#)

### Cuadernillos Municipales

- ▶ [REGIÓN 1 NORTE](#)
- ▶ [REGIÓN 2 ALTOS NORTE](#)
- ▶ [REGIÓN 3 ALTOS SUR](#)
- ▶ [REGIÓN 4 CIENÉGA](#)
- ▶ [REGIÓN 5 SURESTE](#)
- ▶ [REGIÓN 6 SUR](#)
- ▶ [REGIÓN 7 SIERRA DE AMULA](#)
- ▶ [REGIÓN 8 COSTA SUR](#)
- ▶ [REGIÓN 9 COSTA NORTE](#)
- ▶ [REGIÓN 10 SIERRA OCCIDENTAL](#)
- ▶ [REGIÓN 11 VALLES](#)
- ▶ [REGIÓN 12 CENTRO](#)

#### SITIOS RELACIONADOS

**Encuestas anuales de:  
comercio, transporte,  
servicios privados no  
financieros**

Encuesta en Establecimientos

**Visualizador de ortofotos del  
INEGI**

Visualizador de Ortofotos

<http://sieg.gob.mx>