

# *PROGRAMA ANUAL DE TRABAJO 2018*

*Informe de resultados del primer semestre*

**Junio de 2018**



**El Programa Anual de Trabajo del CEIEG se integró por 33 fichas de actividades específicas cada una de las cuales hace referencia a la realización de un proyecto o una acción *en favor del fortalecimiento de la oferta de información estadística y geográfica del estado de Jalisco.***

JALISCO GOBIERNO DEL ESTADO COMITÉ ESTATAL DE INFORMACIÓN ESTADÍSTICA Y GEOGRÁFICA

Centro Estatal de Información Estadística y Geográfica  
Programa Anual de Trabajo 2017

**Código:** 11333  
**Nombre de la Actividad:** Sesiones de trabajo del Subcomité de Información Estadística y Geográfica

**Descripción:** Realizar sesiones para atender las actividades del Subcomité de Información Estadística y Geográfica de acuerdo con el cronograma de trabajo de 2017 a fin de lograr el cumplimiento de los objetivos.

**Fecha:** Inicio: 01 de febrero, 2017  
Fin: 31 de noviembre, 2017

**Elaborado por:** Mónica Hernández  
**Revisado por:** Mónica Hernández

Estado	AC	CL	OP	PR	RE	SE	TE	OT
Elaborado	1	0	0	0	0	0	0	0
Revisado	1	0	0	0	0	0	0	0
Aprobado	1	0	0	0	0	0	0	0

**Revisión con el IIEG:**  
Ejecutado: 1.1.1.1  
Aprobado: 1.1.1.1



JALISCO GOBIERNO DEL ESTADO COMITÉ ESTATAL DE INFORMACIÓN ESTADÍSTICA Y GEOGRÁFICA

Centro Estatal de Información Estadística y Geográfica  
Programa Anual de Trabajo 2017

**Código:** 11333  
**Nombre de la Actividad:** Sesiones de trabajo del Subcomité de Información Estadística y Geográfica

**Descripción:** Realizar sesiones para atender las actividades del Subcomité de Información Estadística y Geográfica de acuerdo con el cronograma de trabajo de 2017 a fin de lograr el cumplimiento de los objetivos.

**Fecha:** Inicio: 01 de febrero, 2017  
Fin: 31 de noviembre, 2017

**Elaborado por:** Mónica Hernández  
**Revisado por:** Mónica Hernández

Estado	AC	CL	OP	PR	RE	SE	TE	OT
Elaborado	1	0	0	0	0	0	0	0
Revisado	1	0	0	0	0	0	0	0
Aprobado	1	0	0	0	0	0	0	0

**Revisión con el IIEG:**  
Ejecutado: 1.1.1.1  
Aprobado: 1.1.1.1

JALISCO GOBIERNO DEL ESTADO COMITÉ ESTATAL DE INFORMACIÓN ESTADÍSTICA Y GEOGRÁFICA

Centro Estatal de Información Estadística y Geográfica  
Programa Anual de Trabajo 2017

**3. Actividades (específicas y complementarias)**

**Código:** 11333  
**Nombre de la Actividad:** Planeación del Programa Anual de Trabajo (con el convenio FIDE)

**Descripción:** Elaborar el calendario operativo y trabajar en el Programa Anual de Trabajo 2018 con base en los lineamientos de la programación de las acciones y proyectos del Programa Estatal de Estadística y Geografía (PEEG) de acuerdo con los objetivos de los ejes de la programación de las acciones y proyectos de las dependencias que se atienden.

**Fecha:** Inicio: 01 de febrero, 2017  
Fin: 31 de noviembre, 2017

**Elaborado por:** Mónica Hernández  
**Revisado por:** Mónica Hernández

Estado	AC	CL	OP	PR	RE	SE	TE	OT
Elaborado	1	0	0	0	0	0	0	0
Revisado	1	0	0	0	0	0	0	0
Aprobado	1	0	0	0	0	0	0	0

**Revisión con el IIEG:**  
Ejecutado: 1.1.1.1  
Aprobado: 1.1.1.1

JALISCO GOBIERNO DEL ESTADO COMITÉ ESTATAL DE INFORMACIÓN ESTADÍSTICA Y GEOGRÁFICA

Centro Estatal de Información Estadística y Geográfica  
Programa Anual de Trabajo 2017

**Código:** 11333  
**Nombre de la Actividad:** Sesiones de trabajo del Subcomité de Información Estadística y Geográfica

**Descripción:** Realizar sesiones para atender las actividades del Subcomité de Información Estadística y Geográfica de acuerdo con el cronograma de trabajo de 2017 a fin de lograr el cumplimiento de los objetivos.

**Fecha:** Inicio: 01 de febrero, 2017  
Fin: 31 de noviembre, 2017

**Elaborado por:** Mónica Hernández  
**Revisado por:** Mónica Hernández

Estado	AC	CL	OP	PR	RE	SE	TE	OT
Elaborado	1	0	0	0	0	0	0	0
Revisado	1	0	0	0	0	0	0	0
Aprobado	1	0	0	0	0	0	0	0

**Revisión con el IIEG:**  
Ejecutado: 1.1.1.1  
Aprobado: 1.1.1.1

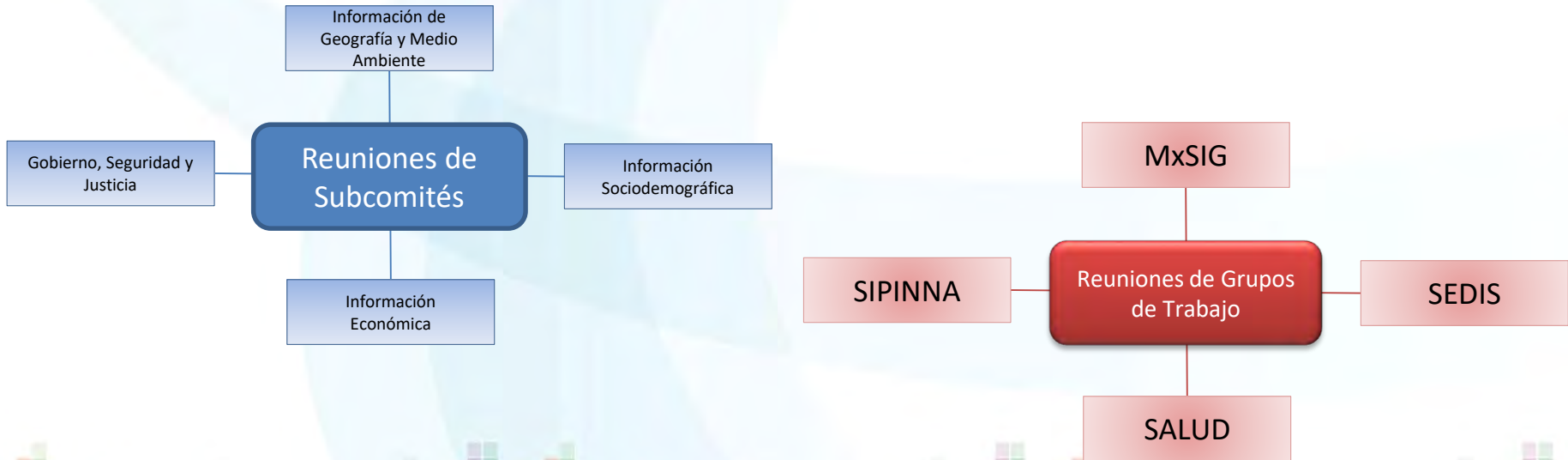


# *Resultados del Programa Anual de Trabajo 2018 por Objetivo*



# I Fortalecimiento del CEIEG


Corresponde al conjunto de actividades que el CEIEG determinó en 2018 para impulsar su crecimiento y consolidación como órgano colegiado del SNIEG y del gobierno de Jalisco.



# I Fortalecimiento del CEIEG

## Reunión del Subcomité de Información de Geografía y Medio Ambiente

Tema	Responsable
Bienvenida, presentación de participantes y lectura del orden del día.	IIEG
Principios y buenas prácticas para las actividades estadísticas y geográficas del SNIEG / Grupos de Trabajo de SIGMA	INEGI
Turbidez del agua del Lago de Chapala	CIATEJ
Frontera forestal Complejo Volcánico de Colima	IIEG - FIPRODEFO
Zona de Recuperación Ambiental Cerro El Tajo	IIEG - SEMADET
Proyecto: Norma técnica de trabajos topográficos para el estado de Jalisco	CITGEJ
Acuerdos, próximas sesiones y cierre de sesión	IIEG



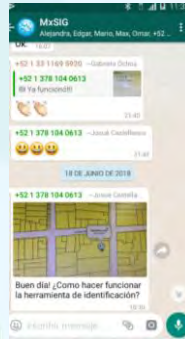
Principios y Buenas Prácticas para las Actividades Estadísticas y Geográficas del SNIEG

# I Fortalecimiento del CEIEG

## Grupo de Trabajo

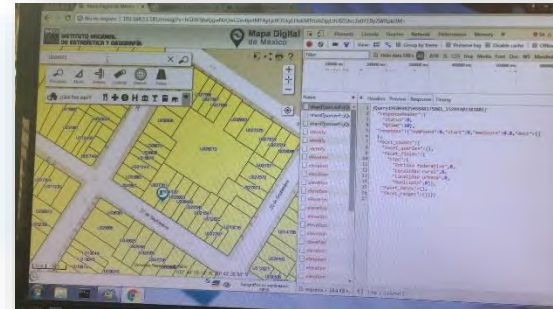


Se realizaron 6 reuniones presenciales y se desarrolló un grupo en WhatsApp para intercambio de información técnica



## Objetivo del Grupo

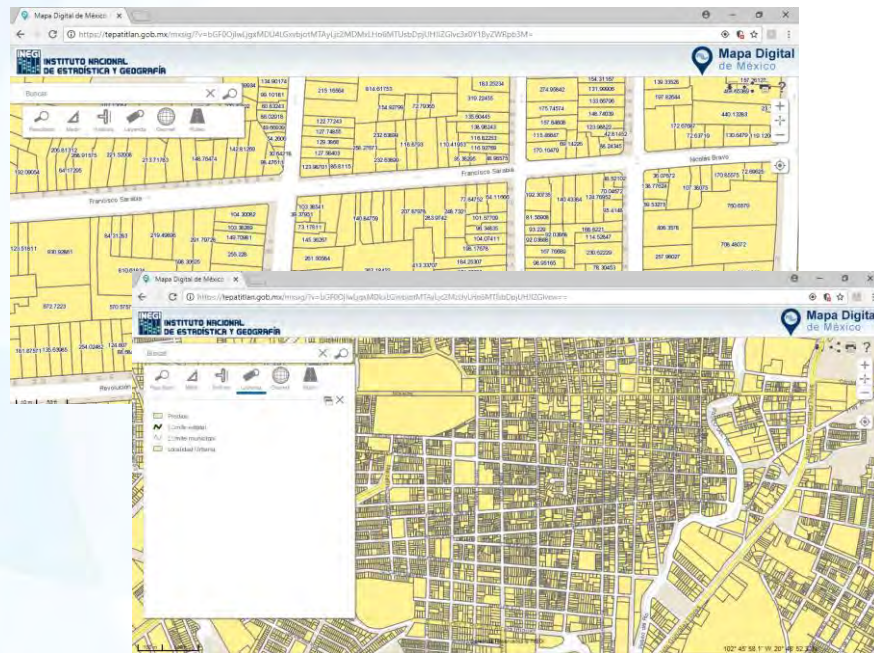
Acordar acciones de mejora de la plataforma MxSIG mediante la participación interinstitucional de dependencias que han instalado el sistema o que estén interesados en su instalación, previo conocimiento del protocolo, así como promover acciones de formación y capacitación para que un número mayor de personas conozcan las características del sistema.



# I Fortalecimiento del CEIEG

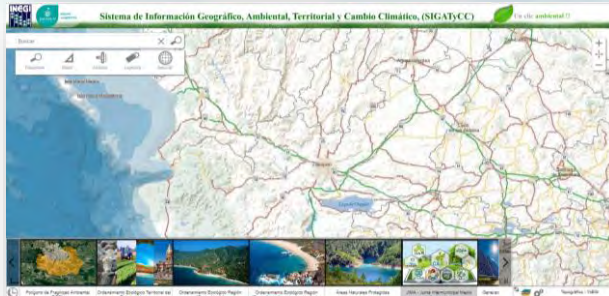
## Grupo de Trabajo MxSIG

El caso más destacado de este grupo es la instalación de la plataforma en el Ayuntamiento de *Tepatitlán de Morelos* por parte de su equipo técnico quien ha logrado integrar información catastral.



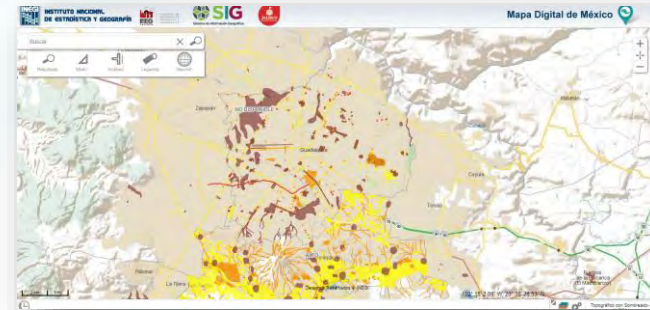
# I Fortalecimiento del CEIEG

Instituciones que disponen de la plataforma  
MxSIG y/o Mapa Digital de México



**SEMADET**

*Sistema de Información Geográfica, Ambiental, Territorial y  
Cambio Climático (SIGATyCC)*



**IIEG**

*Banco de Proyectos*

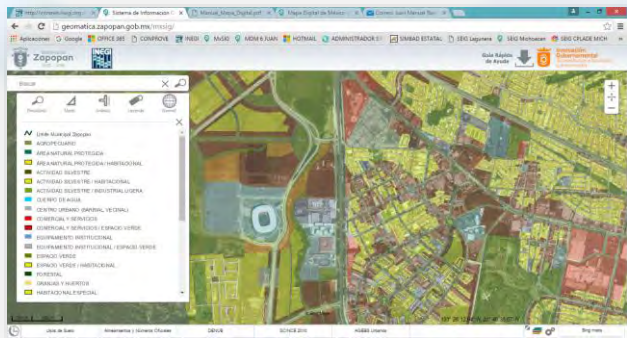


**IIEG**

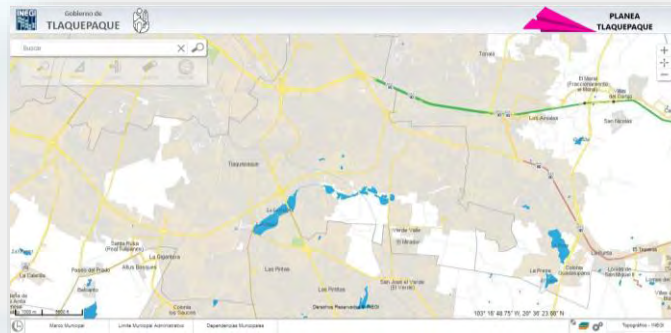
*Mapa General de Jalisco*



# I Fortalecimiento del CEIEG



AYUNTAMIENTO DE ZAPOPAN  
*Navega Zapopan*



AYUNTAMIENTO DE SAN PEDRO  
TLAQUEPAQUE  
*Planea Tlaquepaque*

Dependencias que no disponen de infraestructura para publicar información georreferenciada, reciben el apoyo del IIEG en las plataformas que administra. Actualmente y en el marco de actividades del grupo MxSIG, se está trabajando con la instalación de la plataforma en el ITESO y la Procuraduría Estatal de Protección al Medio Ambiente (PROEPA)

# I Fortalecimiento del CEIEG

## *Reuniones del Subcomité de Información Económica*



### TEMÁTICA ABORDADA EN 2 SESIONES

- Tableros de sectores estratégicos para Jalisco
- Tableros personalizados para JALTRADE
- Principios y buenas prácticas para la Generación de Información Estadística y Geográfica del SNIEG
- Metodología de Estadística de Comercio Exterior
- Tablero de Sueldos y Salarios del Sector Automotriz
- Sistema de Clasificación Industrial de América del Norte (SCIAN 2018)
- Oficina Virtual de Información Estadística (OVIE) de la Cd. de México

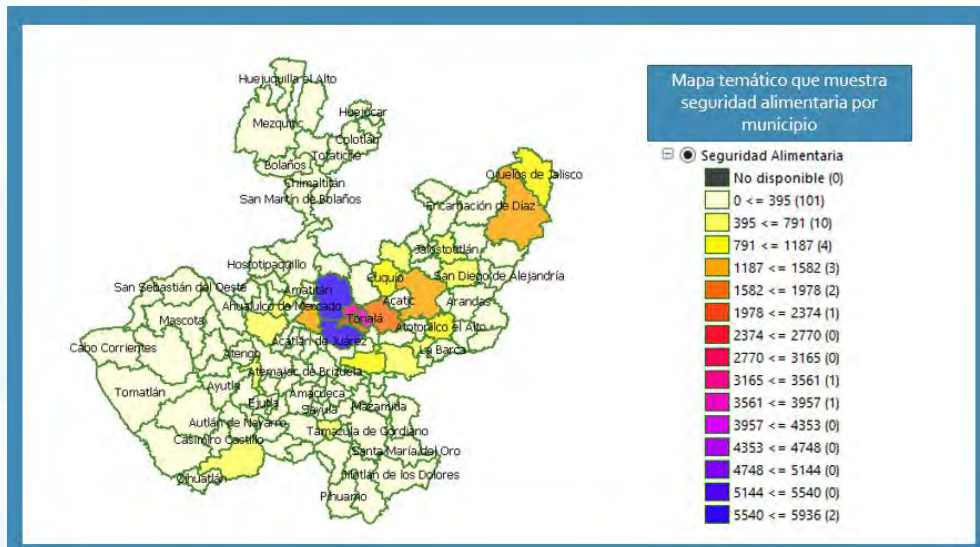
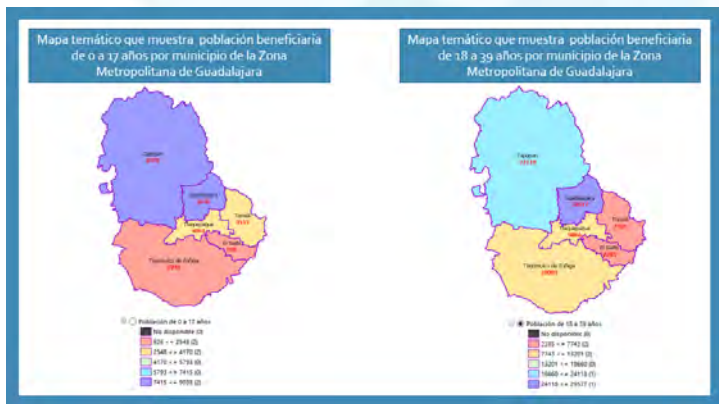
# I Fortalecimiento del CEIEG

## Grupo de Trabajo

### Secretaría de Desarrollo e Integración Social (SEDIS)

## Objetivo del Grupo

Trabajar proyecto de georreferenciación del Padrón Único de Beneficiarios (PUB) así como identificar y proponer mejoras en la calidad de este registro administrativo



## Nuevos compromisos

1. Publicar los datos georreferenciados del PUB como ***Datos Abiertos***
2. Publicar los registros de beneficiarios del PUB como ***Datos Abiertos***
3. Georreferenciar los universos potenciales de beneficiarios para analizar la cobertura programática de las intervenciones públicas de la Secretaría
4. Georreferenciar diversos indicadores sociodemográficos de los universos potenciales

## Metadatos

La Información como ***Datos Abiertos*** deberá ser publicada en conjunto con sus metadatos conforme a las disposiciones normativas aplicables en la *Norma Técnica para el acceso y publicación de Datos Abiertos de la Información Estadística y Geográfica de Interés Nacional*.



Metadato	Descripción
Título	Nombre descriptivo de la base de datos que facilita la búsqueda, identificación y entendimiento del conjunto de datos. Equivalente a <code>dc:title</code> , referenciado por DCAT y definido por "La Iniciativa de Metadatos Dublin Core".
Descripción	Una explicación de los datos, con suficiente detalle para que los usuarios puedan entender su contexto y determinar si es de su interés. Equivalente a <code>dc:description</code> , referenciado por DCAT y definido por Dublin Core.
Palabra clave	Etiquetas o palabras clave que facilitan a los usuarios la búsqueda del conjunto de datos. Es importante considerar el uso de términos tanto técnicos como no técnicos. Equivalente a <code>dc:keyword</code> , definido por DCAT.
Última modificación	La fecha más reciente en que se cambió, modificó o actualizó el conjunto de datos. Equivalente a <code>dc:modified</code> , referenciado por DCAT y definido por Dublin Core.
Publicador	La entidad responsable de la publicación del conjunto de datos. Equivalente a <code>dc:publisher</code> , referenciado por DCAT y definido por Dublin Core.
Punto de contacto	Información de contacto relevante al conjunto de datos. Equivalente a <code>dc:contactPoint</code> , definido por DCAT.
Identificador	El identificador debe ser único dentro del catálogo de datos de la entidad y en el mejor de los casos, presente como parte del URI del conjunto de datos. Equivalente a <code>dc:identifier</code> , referenciado por DCAT y definido por Dublin Core.
Distribución/ Distribuciones	Conecta un conjunto de datos con sus distribuciones disponibles. Equivalente a <code>dc:distribution</code> , definido por DCAT.
Terminos de Libre Uso	Liga directa al documento que establece los derechos de libre uso del conjunto de datos. Equivalente a <code>dc:license</code> , referenciado por DCAT y definido por Dublin Core.

# I Fortalecimiento del CEIEG

## Grupo de Trabajo

### *Sistema Estatal de Protección Integral de Niñas, Niños y Adolescentes (SIPINNA)*

## Objetivo del Grupo

Fortalecer el trabajo del SIPINNA mediante la georreferenciación de indicadores estratégicos así como realizar actividades relacionadas con la gestión y mejora de la información requerida por dicho Sistema.



## II Promover entre las Unidades de Estado que integran el CEIEG la aplicación de la normatividad técnica y metodológica que el SNIEG y el ejecutivo del estado establezcan.

Nombre del tema ↕	Forma de impartición ↕	Disposición normativa ↕	Meta anual	Programación trimestral			
				Trim I	Trim II	Trim III	Trim IV
Cómo elaborar metadatos para la información geográfica	Curso	Norma Técnica para la elaboración de Metadatos Geográficos	2	1	1	0	0
Cómo elaborar metadatos para la información geográfica	Presentación	Norma Técnica para la elaboración de Metadatos Geográficos	1	0	0	1	0
Cómo estructurar datos abiertos	Curso	Norma Técnica para el acceso y publicación de Datos Abiertos de la Información Estadística y Geográfica de Interés Nacional	2	0	1	0	1
Elaboración de datos catastrales y registrales con fines estadísticos y geográficos	Curso-Taller	Norma Técnica para la Generación, Captación e Integración de Datos Catastrales y Registrales con fines estadísticos y geográficos	5	1	3	1	0
Principios y Buenas Prácticas para las Actividades Estadísticas y Geográficas del SNIEG	Presentación	Principios y Buenas Prácticas para las Actividades Estadísticas y Geográficas del SNIEG	0	0	0	0	0
Procedimiento para estructurar un domicilio geográfico	Curso	Norma Técnica sobre Domicilios Geográficos	2	1	0	1	0
Procedimiento para estructurar un domicilio geográfico	Presentación	Norma Técnica sobre Domicilios Geográficos	2	0	1	0	1
¿Que es el SNIEG?	Presentación	Conocimiento del SNIEG	2	0	1	1	0

## II Promover entre las Unidades de Estado que integran el CEIEG la aplicación de la normatividad técnica y metodológica que el SNIEG y el ejecutivo del estado establezcan.

### Actividades de formación realizadas:

Norma técnica para la elaboración de metadatos geográficos	1 Curso
Elaboración de datos catastrales y registrales con fines estadísticos	1 Curso
Principios y buenas prácticas para las actividades estadísticas y geográficas del SNIEG	2 Presentaciones
Norma técnica sobre domicilios geográficos	1 Curso
¿Qué es el SNIEG?	1 Presentación



### III Contribuir al desarrollo de la infraestructura del SNIEG.

Este objetivo es uno de los más relevantes porque además de contener la mayor cantidad de metas del PEEG 2013 – 2018, **incluye todos los proyectos y actividades** que las dependencias inscriben en un PAT, orientados al mejoramiento de la oferta y uso de la información estadística y geográfica en la entidad.

***En el PAT 2018, este objetivo incluyó 14 de 33 actividades de dicho programa y de las 14 fichas, 7 corresponden a temas de información georreferenciada.***

Los proyectos y actividades realizadas en este objetivo son los presentados en el apartado **Fortalecimiento del CEIEG**





## IV . Apoyar la realización de Censos Nacionales en el estado de Jalisco.

Los censos nacionales constituyen el proyecto estadístico más importante para la recolección de información mediante la que se permite conocer temas económicos, sociodemográficos, de gobierno, seguridad y justicia con un importante nivel de detalle. Parte del éxito de estos operativos, esta relacionado con la participación de las instituciones de los tres niveles de gobierno las cuales facilitan el proceso de colecta de información mediante diversos mecanismos.

### Apoyos para la captación de información

Censo Nacional de  
Gobiernos Municipales y  
Delegacionales

Censo Nacional de  
Gobierno, Seguridad  
Pública y Sistema  
Penitenciario Estatal

Censo Nacional de  
Impartición de Justicia  
Estatal

Censo Nacional de  
Procuración de Justicia  
Estatal

Los operativos se han realizado de manera exitosa y la información estará disponible para su consulta de acuerdo al calendario de publicación.

## VI . Promover el aprovechamiento y explotación de la información generada por el SNIEG

The image displays three screenshots of the SNIEG website. The top screenshot shows the main navigation menu and a section for 'ESTADO DE JALISCO' with a map and a 'ANÁLISIS PARA JALISCO' report. The middle screenshot shows a 'CONSULTAS DINÁMICAS' section with a '¿Conoce la versión Beta de nuestro Sitio?' banner. The bottom screenshot shows a 'México en cifras' section with a map of Mexico and various data visualizations.

Asesoría de proyectos de uso de información

Orientar sobre el uso adecuado de los recursos informativos en materia estadística y geográfica fue una de las actividades que concluyeron en el desarrollo de proyectos institucionales.

Más allá de la complejidad de cada proyecto; interiorizase en el conocimiento de manejo de software para construir un SIG, identificar la oferta en normas técnicas geográficas y estadísticas así como conocer los sitios y el proceso para obtener datos abiertos, ha constituido un avance en la profesionalización del uso y la generación de información.





**JALISCO**  
GOBIERNO DEL ESTADO



## Comité Estatal de Información Estadística y Geográfica de Jalisco (CEIEG)

