

# PROGRAMA ANUAL DE TRABAJO 2018

*Avances del PAT*

Octubre de 2018




# El Programa Anual de Trabajo del CEIEG se integró por 33 fichas de actividades específicas cada una de las cuales hace referencia a la realización de un proyecto o una acción *en favor del fortalecimiento de la oferta de información estadística y geográfica del estado de Jalisco.*

JALISCO GOBIERNO DEL ESTADO  
Sistema Nacional de Información Estadística y Geográfica  
Comité Estatal de Información Estadística y Geográfica  
Programa Anual de Trabajo 2017

**Código:** 13371  
**Nombre de la Actividad:** Talleres de trabajo del Subcomité de Información Estadística y Geográfica  
**Descripción:** Talleres de trabajo del Subcomité de Información Estadística y Geográfica para dar a conocer el programa de información estadística y geográfica del Estado de Jalisco y el programa de información estadística y geográfica del CEIEG.  
**Fecha:** Inicio: 01 de febrero, Término: 31 de noviembre  
**Entidad:** Jalisco  
**Modalidad:** Presencial  
**Objetivo:** Fortalecer la oferta de información estadística y geográfica del Estado de Jalisco y del CEIEG.

Módulo de trabajo con cuenta económica de la actividad	
Act	Activo
100	100
101	101
102	102
103	103
104	104
105	105
106	106
107	107
108	108
109	109
110	110
111	111
112	112
113	113
114	114
115	115
116	116
117	117
118	118
119	119
120	120
121	121
122	122
123	123
124	124
125	125
126	126
127	127
128	128
129	129
130	130
131	131
132	132
133	133
134	134
135	135
136	136
137	137
138	138
139	139
140	140
141	141
142	142
143	143
144	144
145	145
146	146
147	147
148	148
149	149
150	150
151	151
152	152
153	153
154	154
155	155
156	156
157	157
158	158
159	159
160	160
161	161
162	162
163	163
164	164
165	165
166	166
167	167
168	168
169	169
170	170
171	171
172	172
173	173
174	174
175	175
176	176
177	177
178	178
179	179
180	180
181	181
182	182
183	183
184	184
185	185
186	186
187	187
188	188
189	189
190	190
191	191
192	192
193	193
194	194
195	195
196	196
197	197
198	198
199	199
200	200
201	201
202	202
203	203
204	204
205	205
206	206
207	207
208	208
209	209
210	210
211	211
212	212
213	213
214	214
215	215
216	216
217	217
218	218
219	219
220	220
221	221
222	222
223	223
224	224
225	225
226	226
227	227
228	228
229	229
230	230
231	231
232	232
233	233
234	234
235	235
236	236
237	237
238	238
239	239
240	240
241	241
242	242
243	243
244	244
245	245
246	246
247	247
248	248
249	249
250	250
251	251
252	252
253	253
254	254
255	255
256	256
257	257
258	258
259	259
260	260
261	261
262	262
263	263
264	264
265	265
266	266
267	267
268	268
269	269
270	270
271	271
272	272
273	273
274	274
275	275
276	276
277	277
278	278
279	279
280	280
281	281
282	282
283	283
284	284
285	285
286	286
287	287
288	288
289	289
290	290
291	291
292	292
293	293
294	294
295	295
296	296
297	297
298	298
299	299
300	300
301	301
302	302
303	303
304	304
305	305
306	306
307	307
308	308
309	309
310	310
311	311
312	312
313	313
314	314
315	315
316	316
317	317
318	318
319	319
320	320
321	321
322	322
323	323
324	324
325	325
326	326
327	327
328	328
329	329
330	330
331	331
332	332
333	333
334	334
335	335
336	336
337	337
338	338
339	339
340	340
341	341
342	342
343	343
344	344
345	345
346	346
347	347
348	348
349	349
350	350
351	351
352	352
353	353
354	354
355	355
356	356
357	357
358	358
359	359
360	360
361	361
362	362
363	363
364	364
365	365
366	366
367	367
368	368
369	369
370	370
371	371
372	372
373	373
374	374
375	375
376	376
377	377
378	378
379	379
380	380
381	381
382	382
383	383
384	384
385	385
386	386
387	387
388	388
389	389
390	390
391	391
392	392
393	393
394	394
395	395
396	396
397	397
398	398
399	399
400	400
401	401
402	402
403	403
404	404
405	405
406	406
407	407
408	408
409	409
410	410
411	411
412	412
413	413
414	414
415	415
416	416
417	417
418	418
419	419
420	420
421	421
422	422
423	423
424	424
425	425
426	426
427	427
428	428
429	429
430	430
431	431
432	432
433	433
434	434
435	435
436	436
437	437
438	438
439	439
440	440
441	441
442	442
443	443
444	444
445	445
446	446
447	447
448	448
449	449
450	450
451	451
452	452
453	453
454	454
455	455
456	456
457	457
458	458
459	459
460	460
461	461
462	462
463	463
464	464
465	465
466	466
467	467
468	468
469	469
470	470
471	471
472	472
473	473
474	474
475	475
476	476
477	477
478	478
479	479
480	480
481	481
482	482
483	483
484	484
485	485
486	486
487	487
488	488
489	489
490	490
491	491
492	492
493	493
494	494
495	495
496	496
497	497
498	498
499	499
500	500

**Asignación con el FIDE:**  
Objetivo: 1, Proyecto: 1, Activación: 1, Asignación: 1



JALISCO GOBIERNO DEL ESTADO  
Sistema Nacional de Información Estadística y Geográfica  
Comité Estatal de Información Estadística y Geográfica  
Programa Anual de Trabajo 2017

**Código:** 13371  
**Nombre de la Actividad:** Talleres de trabajo del Subcomité de Información Estadística y Geográfica y Medio Ambiente  
**Descripción:** Talleres de trabajo del Subcomité de Información Estadística y Geográfica y Medio Ambiente para dar a conocer el programa de información estadística y geográfica del Estado de Jalisco y el programa de información estadística y geográfica del CEIEG.  
**Fecha:** Inicio: 01 de febrero, Término: 31 de noviembre  
**Entidad:** Jalisco  
**Modalidad:** Presencial  
**Objetivo:** Fortalecer la oferta de información estadística y geográfica del Estado de Jalisco y del CEIEG.

Módulo de trabajo con cuenta económica de la actividad	
Act	Activo
100	100
101	101
102	102
103	103
104	104
105	105
106	106
107	107
108	108
109	109
110	110
111	111
112	112
113	113
114	114
115	115
116	116
117	117
118	118
119	119
120	120
121	121
122	122
123	123
124	124
125	125
126	126
127	127
128	128
129	129
130	130
131	131
132	132
133	133
134	134
135	135
136	136
137	137
138	138
139	139
140	140
141	141
142	142
143	143
144	144
145	145
146	146
147	147
148	148
149	149
150	150
151	151
152	152
153	153
154	154
155	155

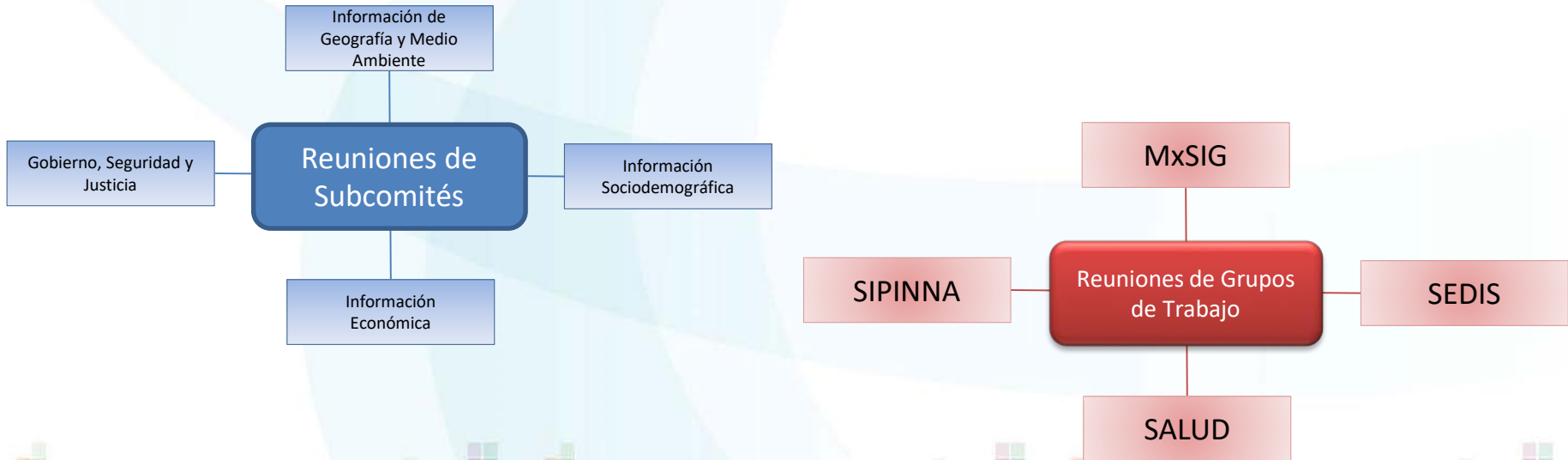


# *Resultados del Programa Anual de Trabajo 2018 por Objetivo*



# I Fortalecimiento del CEIEG


Corresponde al conjunto de actividades que el CEIEG determinó en 2018 para impulsar su crecimiento y consolidación como órgano colegiado del SNIEG y del gobierno de Jalisco.



# I Fortalecimiento del CEIEG

## Reunión del Subcomité de Información de Geografía y Medio Ambiente

Tema	Responsable
Bienvenida, presentación de participantes y lectura del orden del día.	IIEG
Principios y buenas prácticas para las actividades estadísticas y geográficas del SNIEG / Grupos de Trabajo de SIGMA	INEGI
Turbidez del agua del Lago de Chapala	CIATEJ
Frontera forestal Complejo Volcánico de Colima	IIEG - FIPRODEFO
Zona de Recuperación Ambiental Cerro El Tajo	IIEG - SEMADET
Proyecto: Norma técnica de trabajos topográficos para el estado de Jalisco	CITGEJ
Acuerdos, próximas sesiones y cierre de sesión	IIEG



Principios y Buenas Prácticas para las Actividades Estadísticas y Geográficas del SNIEG

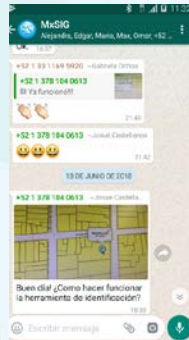


# I Fortalecimiento del CEIEG

## Grupo de Trabajo

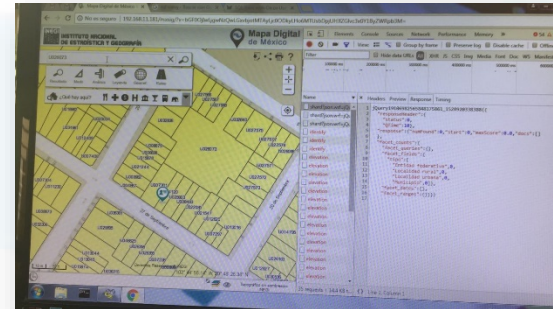


Se realizaron 6 reuniones presenciales y se desarrolló un grupo en WhatsApp para intercambio de información técnica



## Objetivo del Grupo

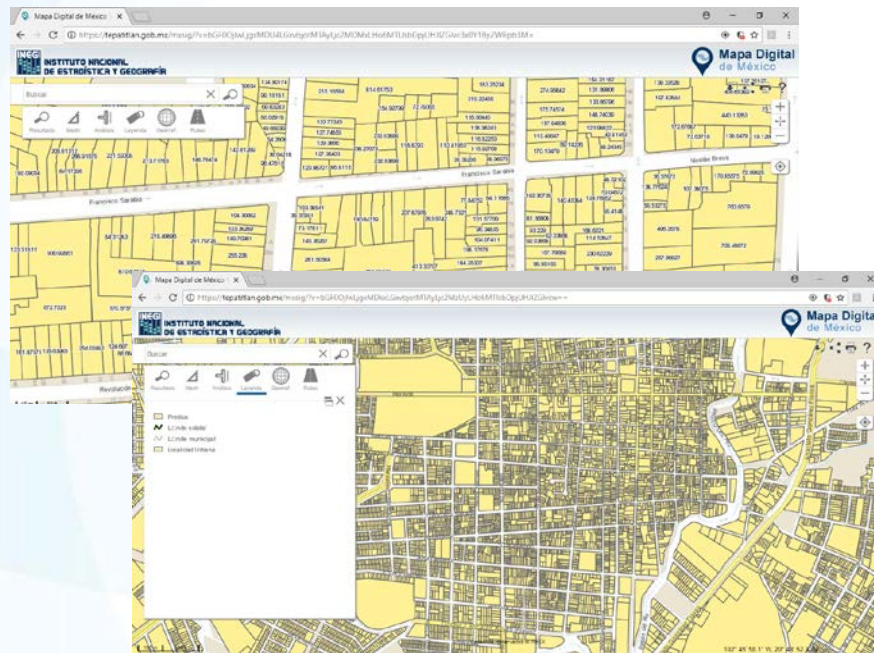
Acordar acciones de mejora de la plataforma MxSIG mediante la participación interinstitucional de dependencias que han instalado el sistema o que estén interesados en su instalación, previo conocimiento del protocolo, así como promover acciones de formación y capacitación para que un número mayor de personas conozcan las características del sistema.



# I Fortalecimiento del CEIEG

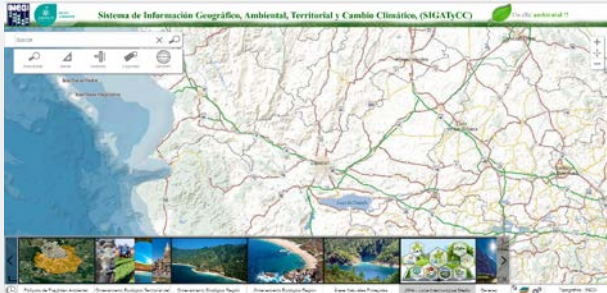
## Grupo de Trabajo MxSIG

El caso más destacado de este grupo es la instalación de la plataforma en el Ayuntamiento de *Tepatlán de Morelos* por parte de su equipo técnico quien ha logrado integrar información catastral.



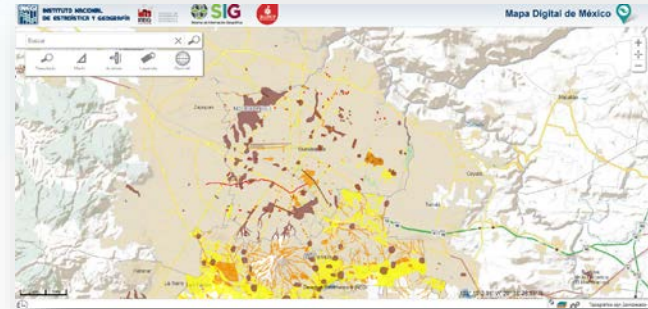
# I Fortalecimiento del CEIEG

Instituciones que disponen de la plataforma  
MxSIG y/o Mapa Digital de México



**SEMADET**

*Sistema de Información Geográfico, Ambiental, Territorial y  
Cambio Climático (SIGATyCC)*



**IIEG**

*Banco de Proyectos*

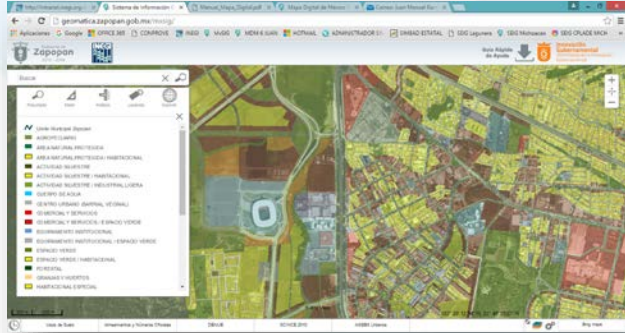


**IIEG**

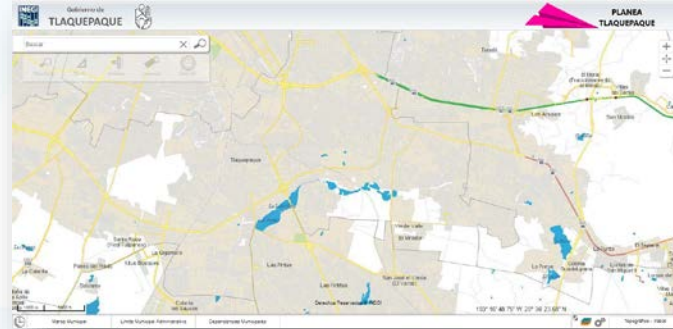
*Mapa General de Jalisco*



# I Fortalecimiento del CEIEG

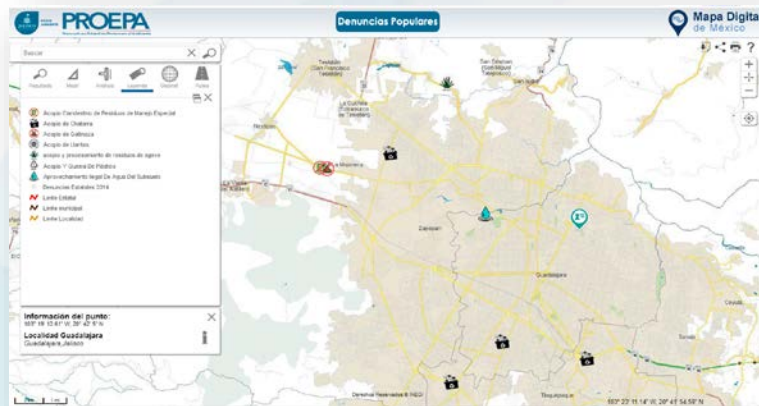


AYUNTAMIENTO DE ZAPOPAN  
*Navega Zapopan*



AYUNTAMIENTO DE SAN PEDRO  
TLAQUEPAQUE  
*Planea Tlaquepaque*

# I Fortalecimiento del CEIEG




## Procuraduría Estatal de Protección al Ambiente

*Sistema de Geointeligencia Espacial Ambiental.*

Dependencias que no disponen de infraestructura para publicar información georreferenciada, reciben el apoyo del IIEG en las plataformas que administra. Actualmente y en el marco de actividades del grupo MxSIG, se está trabajando con la instalación de la plataforma en el ITESO y el proyecto de la Procuraduría Estatal de Protección al Medio Ambiente (PROEPA) ya se encuentra en funcionamiento en la intranet de la institución.

# I Fortalecimiento del CEIEG

## *Reuniones del Subcomité de Información Económica*



## TEMÁTICA ABORDADA EN 3 SESIONES

- Tableros de sectores estratégicos para Jalisco
- Tableros personalizados para JALTRADE
- Principios y buenas prácticas para la Generación de Información Estadística y Geográfica del SNIEG
- Metodología de Estadística de Comercio Exterior
- Tablero de Sueldos y Salarios del Sector Automotriz
- Sistema de Clasificación Industrial de América del Norte (SCIAN 2018)
- Replica de la Oficina Virtual de Información Estadística (OVIE) en Jalisco.
- Microdatos de la ENOE y ENIGH.
- Elaboración de boletines mensuales a cúpulas empresariales.
- Explicación indicadores cíclicos
- Explicación Matriz Insumo Producto (MIP)
- Proyectos con reconocimiento Unidad Económico Financiera.

## II Promover entre las Unidades de Estado que integran el CEIEG la aplicación de la normatividad técnica y metodológica que el SNIEG y el ejecutivo del estado establezcan.

Todos los temas que se registren quedarán fuera del programa anual de capacitación Opciones

Unidad ejecutora	Clave	Nombre del tema	Forma de impartición	Disposición normativa	Número de veces que se estima impartir en el año					Eventos	Estatus
					Meta anual	Programación trimestral					
						Trim I	Trim II	Trim III	Trim IV		
JALISCO	JAL018012	Aplicación de la Clave Única del Registro del Territorio con fines estadísticos y geográficos	Curso-Taller	Norma Técnica para generar, implementar, actualizar y administrar la Clave Única del Registro del Territorio con fines estadísticos y geográficos	0	0	0	0	0	1	●
JALISCO	JAL018010	Curso- Taller sobre la Norma Técnica de la Clave Única de Territorio con fines estadísticos y geográficos.	Curso-Taller	Norma Técnica para generar, implementar, actualizar y administrar la Clave Única del Registro del Territorio con fines estadísticos y geográficos	0	0	0	0	0	1	●
JALISCO	JAL018001	Cómo elaborar metadatos para la información geográfica	Curso	Norma Técnica para la elaboración de Metadatos Geográficos	2	1	1	0	0	1	●
JALISCO	JAL018007	Cómo elaborar metadatos para la información geográfica	Presentación	Norma Técnica para la elaboración de Metadatos Geográficos	1	0	0	1	0	0	●
JALISCO	JAL018005	Cómo estructurar datos abiertos	Curso	Norma Técnica para el acceso y publicación de Datos Abiertos de la Información Estadística y Geográfica de Interés Nacional	2	0	1	0	1	1	●
JALISCO	JAL018002	Elaboración de datos catastrales y registrales con fines estadísticos y geográficos	Curso-Taller	Norma Técnica para la Generación, Captación e Integración de Datos Catastrales y Registrales con fines estadísticos y geográficos	5	1	3	1	0	1	●
JALISCO	JAL018009	Principios y Buenas Prácticas para las Actividades Estadísticas y Geográficas del SNIEG	Presentación	Principios y Buenas Prácticas para las Actividades Estadísticas y Geográficas del SNIEG	0	0	0	0	0	2	●
JALISCO	JAL018003	Procedimiento para estructurar un domicilio geográfico	Curso	Norma Técnica sobre Domicilios Geográficos	2	1	0	1	0	1	●
JALISCO	JAL018008	Procedimiento para estructurar un domicilio geográfico	Presentación	Norma Técnica sobre Domicilios Geográficos	2	0	1	0	1	0	●
JALISCO	JAL018011	Sistema de Clasificación Industrial de América del Norte SCIAN 2018	Presentación	Acuerdo para el uso del Sistema de Clasificación Industrial de América del Norte (SCIAN)	0	0	0	0	0	1	●
JALISCO	JAL018006	¿Que es el SNIEG?	Presentación	Conocimiento del SNIEG	2	0	1	1	0	1	●

**Total [11] registros**



## II Promover entre las Unidades de Estado que integran el CEIEG la aplicación de la normatividad técnica y metodológica que el SNIEG y el ejecutivo del estado establezcan.

### Actividades de formación realizadas:

Norma técnica para la elaboración de metadatos geográficos	2 Curso
Elaboración de datos catastrales y registrales con fines estadísticos	4 Curso
Principios y buenas prácticas para las actividades estadísticas y geográficas del SNIEG	2 Presentaciones
Norma técnica sobre domicilios geográficos	2 Curso
¿Qué es el SNIEG?	4 Presentación



### III Contribuir al desarrollo de la infraestructura del SNIEG.

Este objetivo es uno de los más relevantes porque además de contener la mayor cantidad de metas del PEEG 2013 – 2018, **incluye todos los proyectos y actividades** que las dependencias inscriben en un PAT, orientados al mejoramiento de la oferta y uso de la información estadística y geográfica en la entidad.

*En el PAT 2018, este objetivo incluyó 14 de 33 actividades de dicho programa y de las 14 fichas, 7 corresponden a temas de información georreferenciada.*

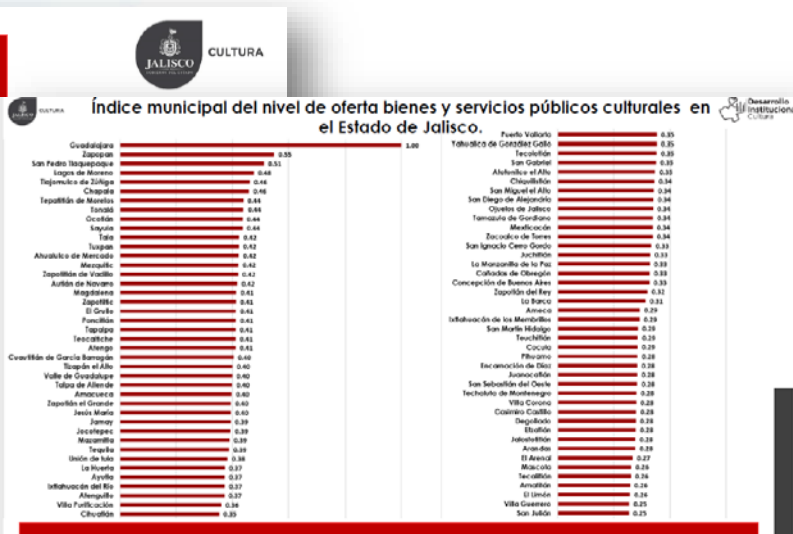
Los proyectos y actividades realizadas en este objetivo son los presentados en el apartado **Fortalecimiento del CEIEG**



# III Contribuir al desarrollo de la infraestructura del SNIEG.

## Índice municipal del nivel de oferta bienes y servicios públicos culturales en el Estado de Jalisco.

Secretaría de Cultura  
Dirección de Desarrollo Institucional



## IV . Apoyar la realización de Censos Nacionales en el estado de Jalisco.

Los censos nacionales constituyen el proyecto estadístico más importante para la recolección de información mediante la que se permite conocer temas económicos, sociodemográficos, de gobierno, seguridad y justicia con un importante nivel de detalle. Parte del éxito de estos operativos, esta relacionado con la participación de las instituciones de los tres niveles de gobierno las cuales facilitan el proceso de colecta de información mediante diversos mecanismos.

### Apoyos para la captación de información

Censo Nacional de  
Gobiernos Municipales y  
Delegacionales

Censo Nacional de  
Gobierno, Seguridad  
Pública y Sistema  
Penitenciario Estatal

Censo Nacional de  
Impartición de Justicia  
Estatal

Censo Nacional de  
Procuración de Justicia  
Estatal

Los operativos se han realizado de manera exitosa y la información estará disponible para su consulta de acuerdo al calendario de publicación.



## VI . Promover el aprovechamiento y explotación de la información generada por el SNIEG

INSTITUTO NACIONAL DE ESTADÍSTICA Y GEOGRAFÍA

ANÁLISIS PARA JALISCO  
Censos, Encuestas y Registros Administrativos

¡también generamos estadística con registros administrativos!

México en cifras  
Información nacional por entidad federativa y municipio

Sistema Nacional de Información Estadística y Geográfica

Asesoría de proyectos de uso de información

Orientar sobre el uso adecuado de los recursos informativos en materia estadística y geográfica fue una de las actividades que concluyeron en el desarrollo de proyectos institucionales.

Más allá de la complejidad de cada proyecto; interiorizarse en el conocimiento de manejo de software para construir un SIG, identificar la oferta en normas técnicas geográficas y estadísticas así como conocer los sitios y el proceso para obtener datos abiertos, ha constituido un avance en la profesionalización del uso y la generación de información.



**JALISCO**  
GOBIERNO DEL ESTADO



# Comité Estatal de Información Estadística y Geográfica de Jalisco (CEIEG)

