

	Tipo de reunión:	Acta de instalación del Subcomité de Información de Geografía y Medio Ambiente del Comité Estatal de Información Estadística y Geográfica del estado de Jalisco.
	Lugar de reunión	Instituto de Información Estadística y Geográfica del estado de Jalisco (IIEG) – Av. Pirules No. 71, Ciudad Granja, Zapopan, Jalisco.
	Fecha:	18 de febrero de 2016, 10:00 am
	Elaboró:	Ana Teresa Ortega Minakata Coordinadora de integración de información de geografía y medio ambiente IIEG

El día 18 del mes de febrero del año 2016, teniendo como sede las instalaciones del Instituto de Información Estadística y Geográfica del estado de Jalisco (IIEG), ubicadas en el domicilio Av. Pirules No. 71 en Ciudad Granja del municipio de Zapopan, Jalisco, se realizó la presente sesión que tuvo como finalidad la instalación del Subcomité denominado de Información de Geografía y Medio Ambiente, mismo que fue constituido por acuerdo del CEIEG con el propósito de coadyuvar a la integración y desarrollo del SNIEG en el ámbito estatal, en el contexto de los temas y actividades de dicho Comité.

Lo anterior, conforme a lo referido en el artículo 31 de la Ley del Sistema Nacional de Información Estadística y Geográfica (LSNIEG) en que se establece que las Unidades de Estado participarán en el “Sistema” a través de diversas instancias colegiadas, entre ellas los *Comités Estatales de Información Estadística y Geográfica (CEIEG)*, aprobados por la Junta de Gobierno del INEGI por acuerdo 5ª/XXIV/2009 de fecha 22 de junio de 2009; y con fundamento en el convenio para la renovación del *Comité Estatal de Información Estadística y Geográfica del Estado de Jalisco (CEIEG)* suscrito el 11 de marzo del 2014 por el Gobernador Constitucional del Estado de Jalisco, Mtro. Jorge Aristóteles Sandoval Díaz y el Presidente del INEGI, Dr. Eduardo Sojo Garza Aldape, en la Ciudad de Guadalajara, Jalisco.

Con el propósito de disponer de especificaciones que caractericen al **Subcomité de Información de Geografía y Medio Ambiente** del Comité Estatal de Información Estadística y Geográfica de Jalisco, que en esta fecha queda formalmente integrado, se definen para este las siguientes especificaciones:

Objetivo del subcomité:


General

Dar seguimiento a las actividades calendarizadas en el Programa Anual de Trabajo 2016 del CEIEG orientado a proveer de información, que en materia geográfica y del medio ambiente, requiera el Gobierno del Estado de Jalisco para fortalecer su Plan Estatal de Desarrollo.

Específicos:

- Alinear los procedimientos de captación, generación y análisis de información geográfica y de medio ambiente, a la normatividad vigente del SNIEG.
- Estandarizar las bases de datos generadas de las fuentes de información para el desarrollo de los proyectos establecidos.



	Tipo de reunión:	Acta de instalación del Subcomité de Información de Geografía y Medio Ambiente del Comité Estatal de Información Estadística y Geográfica del estado de Jalisco.
	Lugar de reunión	Instituto de Información Estadística y Geográfica del estado de Jalisco (IIEG) – Av. Pirules No. 71, Ciudad Granja, Zapopan, Jalisco.
	Fecha:	18 de febrero de 2016, 10:00 am
	Elaboró:	Ana Teresa Ortega Minakata Coordinadora de integración de información de geografía y medio ambiente IIEG

- Desarrollar Sistemas de Información Geográfica con temas del territorio y del medio ambiente, para apoyar la toma de decisiones en la implementación de políticas públicas, de acuerdo a lo acordado por el Comité en los Planes Anuales de Trabajo.
- Promover la integración de grupos de trabajo con la participación de las Unidades de Estado mismas que se agruparan según los temas y proyectos establecidos en el Programa Anual de Trabajo 2016 del CEIEG o de aquellos que surjan como propuesta de los mismos.
- Garantizar que la información geográfica y del medio ambiente generada por los Grupos de Trabajo que coordina este Subcomité, esté disponible para su uso y aprovechamiento por las dependencias estatales que así lo requieran.

Actividades previstas para realizar por el subcomité:


- Promover, entre los grupos de trabajo conformados, la capacitación sobre Normas Técnicas en materia de información de geografía y medio ambiente, así como metodologías y herramientas para el análisis de la información.
- Establecer Planes de Acción con las Estrategias y Actividades a realizar por el Subcomité, tendientes al cumplimiento del Programa Anual de Trabajo y el Programa Estatal de Estadística y Geografía.
- Fortalecer el Sitio Web del Centro de Información Estadística y Geográfica del estado con Sistemas de Consulta que faciliten el uso y aprovechamiento de la Información.
- Dar seguimiento al impacto de las actividades del Subcomité y de los Grupos de Trabajo conformados para cumplir con los objetivos y resultados esperados.



Información que va a producir, integrar o trabajar:


- a) Programas de capacitación y adiestramiento sobre normas, metodologías y sistemas de información técnicos.
- b) Planes de acción para la operación de las actividades específicas señaladas y autorizadas en el Plan Anual de Trabajo.
- c) Sistemas de información geográfica en materia del territorio y del medio ambiente que apoyen las necesidades de información sobre temas de interés para la Entidad.



 <p>COMITÉ ESTATAL DE INFORMACIÓN ESTADÍSTICA Y GEOGRÁFICA DE JALISCO</p>	Tipo de reunión:	Acta de instalación del Subcomité de Información de Geografía y Medio Ambiente del Comité Estatal de Información Estadística y Geográfica del estado de Jalisco.
	Lugar de reunión	Instituto de Información Estadística y Geográfica del estado de Jalisco (IIEG) – Av. Pirules No. 71, Ciudad Granja, Zapopan, Jalisco.
	Fecha:	18 de febrero de 2016, 10:00 am
	Elaboró:	Ana Teresa Ortega Minakata Coordinadora de integración de información de geografía y medio ambiente IIEG


Unidades que participarán y el carácter de su participación:

NOMBRE	DEPENDENCIA	CARGO DENTRO DEL COMITÉ
M. en C. Maximiano Bautista Andalón	Instituto de Información Estadística y Geográfica - IIEG	Coordinador Ejecutivo
Lic. Juan Manuel Ramírez Aceves	Instituto Nacional de Estadística y Geografía - INEGI	Secretario Técnico
Mtra. Ana Teresa Ortega Minakata	Instituto de Información Estadística y Geográfica - IIEG	Secretaria de Actas
MVZ Luis Gerardo Haro	Instituto Nacional de Estadística y Geografía - INEGI	Vocal
Ing. Roberto Dávalos López	Secretaría de Infraestructura y Obra Pública - SIOP	Vocal
Biol. María Magdalena Ruiz Mejía	Secretaría de Medio Ambiente y Desarrollo Territorial - SEMADET	Vocal
Lic. Servando Sepúlveda Enríquez	Secretaría de Movilidad - SEMOV	Vocal
Ing. Héctor Padilla Gutiérrez	Secretaría de Desarrollo Rural - SEDER	Vocal
Lic. Salvador González Reséndiz	Subsecretaría de Administración de la Secretaría de Planeación, Administración y Finanzas - SEPAF	Vocal
Ing. Felipe Tito Lugo Arias	Comisión Estatal del Agua - CEA	Vocal
Mayor J. Trinidad López Rivas	Unidad Estatal de Protección Civil del estado de Jalisco - UEPCB	Vocal
Dr. Ricardo Gutiérrez Padilla	Instituto Metropolitano de Planeación - IMEPLAN	Vocal
Ing. Aristeo Mejía Durán	Sistema Intermunicipal de Agua Potable y Alcantarillado - SIAPA	Vocal
Mtro. I. Tonatiuh Bravo Padilla	Universidad de Guadalajara	Vocal
Mtra. Xochitl Yin Hernández	Procuraduría Federal de Protección al Ambiente - PROFEPA	Invitado
Adrián Hernández Herrera	Gerencia estatal Jalisco - CONAFOR	Invitado

	Tipo de reunión:	Acta de instalación del Subcomité de Información de Geografía y Medio Ambiente del Comité Estatal de Información Estadística y Geográfica del estado de Jalisco.
	Lugar de reunión	Instituto de Información Estadística y Geográfica del estado de Jalisco (IIEG) – Av. Pirules No. 71, Ciudad Granja, Zapopan, Jalisco.
	Fecha:	18 de febrero de 2016, 10:00 am
	Elaboró:	Ana Teresa Ortega Minakata Coordinadora de integración de información de geografía y medio ambiente IIEG

Cmte. Ignacio Aguilar Jiménez	Unidad Municipal de Protección Civil y Bomberos Tlaquepaque	Invitado
Lic. Aurora Benítez Vélez	Ecología, El Salto	Invitado
Sergio Hernández González	Delegación Jalisco - SEMARNAT	Invitado
Lic. José Raúl Bello V.	Catastro del estado de Jalisco	Invitado
Mtro. Oscar Humberto Castro Mercado	Hábitat y desarrollo urbano – ITESO	Invitado
Lic. David Cabrera Hermosillo	Procuraduría Estatal de Protección al Ambiente	Invitado
Ing. Juan Luis Sube Ramírez	Dirección Medio Ambiente, Guadalajara	Invitado
Mtra. Gabriela López Damián	Fideicomiso para la Administración del Programa de Desarrollo Forestal de Jalisco – FIPRODEFO	Invitado





	Tipo de reunión:	Acta de instalación del Subcomité de Información de Geografía y Medio Ambiente del Comité Estatal de Información Estadística y Geográfica del estado de Jalisco.
	Lugar de reunión	Instituto de Información Estadística y Geográfica del estado de Jalisco (IIEG) – Av. Pirules No. 71, Ciudad Granja, Zapopan, Jalisco.
	Fecha:	18 de febrero de 2016, 10:00 am
	Elaboró:	Ana Teresa Ortega Minakata Coordinadora de integración de información de geografía y medio ambiente IIEG

ACUERDOS


1. El Subcomité de Información de Geografía y Medio Ambiente realizará tres sesiones más de trabajo durante el año mismas que se celebrarán con una periodicidad cuatrimestral proponiendo las siguientes fechas, con posibilidad a ser ajustadas en el transcurso del año:

FECHAS
18 de Febrero
16 de Junio
8 de Septiembre
17 de Noviembre

2. El Subcomité de Información de Geografía y Medio Ambiente, a través de su Coordinador Ejecutivo –quien recibirá reportes periódicos del Secretario Técnico–, se compromete a presentar un informe cuatrimestral de las acciones realizadas al CEIEG, así como atender las actividades que haya inscrito en el Programa Anual de Trabajo de dicho Comité, generando los reportes con la periodicidad y características requeridas.
3. Las listas de asistencia con firmas autógrafas de las sesiones del Subcomité y sus Grupos de Trabajo avalan los acuerdos tomados en cada sesión.


 M. EN C. MAXIMIANO BAUTISTA ANDALÓN
 COORDINADOR EJECUTIVO


 LIC. JUAN MANUEL RAMÍREZ ACEVES
 SECRETARIO TÉCNICO


 MTRA. ANA TERESA ORTEGA MINAKATA
 SECRETARIA DE ACTAS