
 <p>COMITÉ ESTATAL DE INFORMACIÓN ESTADÍSTICA Y GEOGRÁFICA DE JALISCO</p>	Tipo de reunión:	<b>Acta de la tercera sesión ordinaria del Comité Estatal de Información Estadística y Geográfica del Jalisco (CEIEG)</b>
	Lugar de reunión	<b>Instituto de Información Estadística y Geografía del Estado (IIEG)</b>
	Fecha	<b>07 de diciembre de 2016</b>
	Elaboró: (Nombre / Cargo / Dependencia)	<b>Carlos E. Garibaldi Castillo</b> Secretario de Actas del CEIEG / IIEG

Acta de la sesión de trabajo que se levanta con motivo de la tercera reunión ordinaria del **Comité Estatal de Información Estadística y Geográfica (CEIEG)** de la entidad Jalisco, celebrada en las instalaciones del Instituto de Información Estadística y Geografía del estado (IIEG) ubicadas en Av. de los Pirules #71, Ciudad Granja de la localidad Zapopan, Jalisco, misma que se desarrolló bajo el orden del día establecido en la convocatoria que para tal efecto el Presidente suplente del CIEG, Mtro. David Rogelio Campos Cornejo, emitió en fecha 23 de noviembre de 2016:

#### Tema

1. **Bienvenida y apertura de la sesión**  
Mtro. David Rogelio Campos Cornejo  
*Presidente del CEIEG*
2. **Declaración de quórum legal**  
Lic. Carlos E. Garibaldi Castillo  
*Secretario de Actas*
3. **Presentación y aprobación de los resultados del PAT 2016**  
Lic. Odilón Cortés Linares  
*Secretario Técnico*
4. **Presentación y aprobación del PAT 2017**  
Lic. Odilón Cortés Linares  
*Secretario Técnico*
5. **Comentarios sobre la plataforma I Clúster**  
Mtro. Nestor E. García Romero  
*Coordinador Subcomité Información Financiera*
6. **Banco Mundial**  
Estrategia de Desarrollo Estadístico  
Estrategia de Disseminación de Datos  
Open Data  
HECRA y DDI  
Mtro. David Rogelio Campos Cornejo  
*Presidente del CEIEG*
7. **Comentarios Generales de los integrantes del CEIEG**
8. **Lectura de Acuerdos y cierre de la reunión**  
Lic. Carlos E. Garibaldi Castillo  
*Secretario de Actas*

 <p>COMITÉ ESTATAL DE INFORMACIÓN ESTADÍSTICA Y GEOGRÁFICA DE JALISCO</p>	Tipo de reunión:	<b>Acta de la tercera sesión ordinaria del Comité Estatal de Información Estadística y Geográfica del Jalisco (CEIEG)</b>
	Lugar de reunión	<b>Instituto de Información Estadística y Geografía del Estado (IIEG)</b>
	Fecha	<b>07 de diciembre de 2016</b>
	Elaboró: (Nombre / Cargo / Dependencia)	<b>Carlos E. Garibaldi Castillo</b> Secretario de Actas del CEIEG / IIEG

### **Aspectos generales de la reunión:**


Como primer punto de la sesión y en representación del Mtro. David Rogelio Campos Cornejo, el Secretario de Actas, Carlos Garibaldi Castillo dio la bienvenida a los asistentes y una vez haciendo el recuento de quienes estaban presentes declaró la existencia del quórum legal con lo cual quedó formalmente instalada esta tercera reunión ordinaria misma que corresponde a la última prevista para el 2016, acorde a lo establecido en el programa Anual de Trabajo del CEIEG para este año de referencia.


En concordancia con los temas y orden de la agenda, el Secretario de Actas solicitó al Lic. Odilón Cortés Linares, Secretario Técnico del CEIEG, la presentación del punto siguiente de la agenda:

**-Presentación y aprobación de los resultados del Programa Anual de Trabajo del CEIEG 2016.** En uso de la palabra el Secretario Técnico inició comentando aspectos que son relevantes en el funcionamiento de este Comité tales como el hecho de que sus resultados contribuyen al fortalecimiento del Programa Estatal Estadístico y Geográfico del Estado 2013 - 2018 (PEEG); el estar integrado principalmente por dependencia de la entidad; el estar sustentado en un convenio de colaboración entre el INEGI y el Gobierno de la entidad; operar bajo la Ley del Sistema Nacional de Información Estadística y Geográfica (LSNIEG); mantener una alineación al Plan Estatal de Desarrollo (PED), así como estar coordinado por el Instituto de Información Estadística y Geográfica (IIEG) y el INEGI, y el considerar que los resultados del 2016 y años anteriores son logros de las dependencias que han colaborado con el desarrollo de actividades y proyectos de trabajo.

Continuando con el tema, el Secretario Técnico explicó que el PAT 2016 se integró por 31 actividades específicas agrupadas en seis objetivos y cuyos resultados en general para cada uno de ellos fueron: / **Fortalecimiento del CEIEG en Jalisco:** Se cumplió con el seguimiento a la operación de los grupos de trabajo y del propio CEIEG destacando que los cuatro Subcomités integrados sesionaron en promedio tres ocasiones cada uno de ellos durante el año. Por la cantidad de productos generados y el impacto de esto entre las dependencias participantes, el Subcomité de Información de Geografía y Medio Ambiente (SIGMA), se destacó en su contribución al PAT 2016. Así mismo, se reconoce un incremento sustantivo en la interacción y el intercambio de información entre las dependencias que conformaron los grupos de trabajo con lo cual se fortaleció el conocimiento y uso de datos estadísticos y geográficos propios de la entidad. Como situación deseable para el PAT 2017 en este primero objetivo quedó señalada la necesidad de incentivar la participación de las dependencias del CEIEG para organizar más grupos de trabajo.

Con relación al objetivo **II Promoción de la normatividad técnica y metodológica del SNIEG y la establecida por el Ejecutivo**, las actividades realizadas se centraron en la elaboración de un programa de capacitación que derivó en la realización de 34 cursos de los que destacaron el correspondiente al Conocimiento del SNIEG y la Norma Técnica de Domicilios Geográficos. Como aspecto deseable para el 2017 se mencionó el incremento en la participación de las instituciones en los cursos de normatividad y la aplicación de dichas normas en su contexto de trabajo.




 <b>COMITÉ ESTATAL DE INFORMACIÓN ESTADÍSTICA Y GEOGRÁFICA DE JALISCO</b>	Tipo de reunión:	<b>Acta de la tercera sesión ordinaria del Comité Estatal de Información Estadística y Geográfica del Jalisco (CEIEG)</b>
	Lugar de reunión	<b>Instituto de Información Estadística y Geografía del Estado (IIEG)</b>
	Fecha	<b>07 de diciembre de 2016</b>
	Elaboró: (Nombre / Cargo / Dependencia)	<b>Carlos E. Garibaldi Castillo</b> Secretario de Actas del CEIEG / IIEG

En el objetivo *III Contribución al desarrollo de la infraestructura del SNIEG*, el Secretario Técnico comentó que este consideró diversos proyectos relacionados con incrementar la calidad de los registros administrativos, la modernización de los catastros, el desarrollo de sistemas de información y el mejoramiento del Sistema de Información Estadística y Geográfica y de evaluación en el estado. En esta línea de acción se desarrollaron 13 proyectos con plataformas de información georreferenciada que consideraron desde el aprovechamiento de la información vectorial a través del intercambio interinstitucional hasta la estructuración de fases de un Sistema de Información Geográfica (SIG). De los 13 proyectos 9 se relacionaron con temas de geografía, medio ambiente y ordenamiento territorial; 3 son de tipo sociodemográfico y uno de seguridad pública. Cinco proyectos adicionales a los referidos no registraron avances significativos debido a problemas con disponibilidad de recursos tecnológicos, personal capacitado y datos no armonizados e incompletos. Los desarrollos más significativos relacionados con este objetivo fueron la creación de la plataforma "Sistema de Información Geográfico Ambiental Territorial y Cambio Climático" en MxSIG en la que participaron el INEGI y la Secretaría del Medio Ambiente y Desarrollo Territorial (SEMADET); Fortalecimiento del Mapa General de Jalisco del IIEG mediante la incorporación de información vectorial de diversas fuentes que aprovecharon esta plataforma para publicar proyectos de información georreferenciada; la elaboración del Padrón Único de Beneficiarios PROYECTA de la Secretaría de Cultura y el mapeo de las comunidades indígenas con información sociodemográfica asociada. Estos dos últimos productos desarrollados en el software Mapa Digital de México. Las situaciones que se consideraron deseables para 2017 fueron; promover el conocimiento de los productos geográficos desarrollados en el CEIEG y que se encuentran disponibles en la web así como el incrementar el intercambio de información geográfica entre dependencias ya que se considera que existe una buena producción de la misma en el estado.

Respecto al objetivo *IV apoyo a la realización de los Censos Nacionales en Jalisco*, no se registró actividad en el programa 2016 por lo cual se continuó con el objetivo *V Integración del Anuario Estadístico de la Entidad* en donde los resultados se dieron a través del trabajo colaborativo entre el IIEG y el INEGI para actualizar y mantener en funcionamiento el *Sistema de Consulta del Estado de Jalisco* disponible en el sitio del IIEG en internet. La actividad registrada en el objetivo *VI Promoción del aprovechamiento y explotación de la información generada por el SNIEG* tuvo como resultado la atención de solicitudes de información estadística y geográfica de diversas instancias de los sectores público, privado y social del estado de Jalisco por parte del INEGI y el IIEG con lo cual se contribuye a fortalecer el uso de la información de esta naturaleza. Como situación deseable, el Secretario Técnico señaló la importancia de intensificar la difusión de la información, sistemas, productos y servicios que en materia estadística y geográfica se generan a través del CEIEG y de las diversas dependencias que participan en este Comité. Ello a efecto de darle utilidad a los resultados que con gran esfuerzo se producen en los grupos de trabajo y los diversos Subcomités.

Concluida esta parte de la agenda, se sometió a aprobación del CEIEG los resultados del Programa Anual de Trabajo 2016 mismos que por unanimidad fueron aprobados. Posteriormente se dio continuidad al siguiente punto de la agenda que también estuvo a cargo del Secretario Técnico.




 <b>COMITÉ ESTATAL DE INFORMACIÓN ESTADÍSTICA Y GEOGRÁFICA DE JALISCO</b>	Tipo de reunión:	<b>Acta de la tercera sesión ordinaria del Comité Estatal de Información Estadística y Geográfica del Jalisco (CEIEG)</b>
	Lugar de reunión	<b>Instituto de Información Estadística y Geografía del Estado (IIEG)</b>
	Fecha	<b>07 de diciembre de 2016</b>
	Elaboró: (Nombre / Cargo / Dependencia)	<b>Carlos E. Garibaldi Castillo</b> Secretario de Actas del CEIEG / IIEG

**Presentación y aprobación del Programa Anual de Trabajo del CEIEG 2017.** Siguiendo la misma estructura de la presentación del punto anterior, el Secretario Técnico destacó que el CEIEG encuentra una de sus principales fortalezas en los grupos de trabajo motivo por el cual es trascendente la integración de estos para generar resultados importantes para la entidad. En este sentido se destacó que el PAT 2017 tiene su origen en las consultas realizadas con anterioridad a los grupos de trabajo y los cuatro Subcomités que operan actualmente. Derivado de esta actividad, el programa a esta fecha incluyó 38 actividades específicas aclarando que este dato puede ser no definitivo dada la posibilidad de que una dependencia participante en esta sesión pueda interesarse en participar en dicho programa. De esta manera el PAT 2017 quedó estructurado de la siguiente manera:




Respecto a cada objetivo se comentó sobre las características más relevantes de los trabajos a realizar: en el caso del objetivo *I Fortalecimiento del CEIEG en Jalisco* las once actividades integran las reuniones de los Subcomités, la documentación y seguimiento a los acuerdos de los grupos de trabajo y las dos reuniones propuestas para el CEIEG que están programadas para el 22 de junio y el 05 de diciembre de 2017. En el objetivo *II Promoción de la normatividad técnica y metodológica que el SNIEG y el ejecutivo establezcan* se destacó la elaboración de un programa de capacitación orientado a promover y asesorar sobre el uso de las normas técnicas emitidas por el SNIEG a las dependencias de la entidad seleccionando aquellas que resulten de más aplicabilidad en los procesos de generación de información estadística y geográfica. *El objetivo III Contribución al desarrollo de la infraestructura del SNIEG* nuevamente resultó ser el que más actividades específicas tiene del universo del PAT 2017 y en dicho objetivo se prevé el desarrollo y/o actualización de proyectos de información georreferenciada para fortalecer la administración pública y el servicio a la sociedad; la publicación de nueva información en la plataforma *Mapa General de Jalisco* así como actividades relacionadas con proyectos de modernización de catastros municipales. Este objetivo y sus actividades aportan el 50 % de los logros previstos para el 2017. Un aspecto relevante en este objetivo es la actividad referente al fortalecimiento de las políticas públicas basado en evidencia en el estado de Jalisco, proyecto que se desarrolla entre el IIEG, INEGI y el Banco Mundial. En este contexto, la instrumentación de la *Estrategia Estadística del Estado de Jalisco* resultará ser un conjunto de actividades mediante las que se diseñará e implementarán sistemas de seguimiento en línea (HECRA / DDI / Datos abiertos), se otorgará capacitación para la mejora de los registros administrativos y se instrumentará la estrategia de disseminación de datos, entre otras tareas relevantes.

 <p>COMITÉ ESTATAL DE INFORMACIÓN ESTADÍSTICA Y GEOGRÁFICA DE JALISCO</p>	Tipo de reunión:	<b>Acta de la tercera sesión ordinaria del Comité Estatal de Información Estadística y Geográfica del Jalisco (CEIEG)</b>
	Lugar de reunión:	<b>Instituto de Información Estadística y Geografía del Estado (IIEG)</b>
	Fecha	<b>07 de diciembre de 2016</b>
	Elaboró: (Nombre / Cargo / Dependencia)	<b>Carlos E. Garibaldi Castillo</b> Secretario de Actas del CEIEG / IIEG

Con relación al objetivo *IV Apoyo en la realización de los Censos Nacionales en Jalisco*, el Secretario Técnico explicó que esta actividad es única y está orientada a concertar los apoyos requeridos para facilitar al operativo censal la captación de información sobre seguridad pública y sistema penitenciario en la entidad Jalisco para ofertar resultados que fortalezcan las políticas públicas en la materia. Al respecto hizo énfasis en los proyectos censales previstos para el 2017. Respecto al objetivo *V Integración del Anuario Estadístico de la entidad* señaló la importancia de la colaboración de las diferentes fuentes de información estatal para integrar este producto que compila información estadística y geográfica propia del estado de Jalisco y sus municipios. Finalmente y respecto al objetivo *VI Promoción del aprovechamiento y explotación de la información generada por el SNIEG* comentó que las actividades programadas para este objetivo son: Desarrollar un programa de promoción, capacitación y formación para el conocimiento y uso de información, documentos y sistemas generados por el SNIEG y el CEIEG con el propósito de aprovechar estos recursos y fortalecer las habilidades en materia geográfica de los integrantes de las dependencias del gobierno del estado; promover el uso de la información estadística y geográfica entre los integrantes del CEIEG y sus grupos de trabajo a través de medios electrónicos para incrementar el conocimiento sobre la oferta de nuevos productos y servicios, y la atención de solicitudes con información estadística y geográfica de los diferentes sectores para apoyar la elaboración, seguimiento, fortalecimiento y evaluación de políticas y programas estatales.

Concluido este punto de la agenda, se sometió a aprobación del CEIEG el Programa Anual de Trabajo 2017 mismo que por unanimidad fue aprobado.

En uso de la palabra el Mtro. Rogelio Campos Cornejo, Presidente suplente del CEIEG comenta que a su consideración, este Comité es el que mejor funciona en el país lo cual nos debe hacer sentir satisfechos pero también es necesario ser autocríticos; en este sentido señala que debe haber más comunicación entre los representantes de cada dependencia que acuden a este Comité y los que participan en los Subcomités y grupos de trabajo; esta situación es con el propósito de que se conozcan las actividades y proyectos que se desarrollan y tengan el contexto completo de su participación. Inclusive, los titulares de cada institución también deberían tener conocimiento de estos aspectos y lograr con ello una interconexión completa. Al respecto se refirió a ejemplos en los que le han manifestado reconocimiento por parte de diversas dependencias que obtienen la información con las características que requieren; cita el caso del Instituto Electoral de Participación Ciudadana quien obtuvo datos específicos de habitantes por colonia en el IIEG. Destaca que este es un ejemplo de trabajo conjunto que da como resultado la oportuna atención a los usuarios de la información y un ejercicio que muestra que la información debe ser pública y no propiedad de una instancia en particular. Adicionalmente, extiende una invitación a todos los asistentes a que se alineen los esfuerzos para generar mejores resultados para el estado y comenta que se tiene un compromiso con el Presidente del INEGI para realizar en 2017, una sesión del CEIEG en la que participe el Gobernador y los titulares de las diversas Secretarías quienes deben de tener datos respecto a la operación y productos surgidos de este Comité dado que hay diversos casos de éxito que es importante dar a conocer.


 COMITÉ ESTATAL DE INFORMACIÓN ESTADÍSTICA Y GEOGRÁFICA DE JALISCO	Tipo de reunión:	<b>Acta de la tercera sesión ordinaria del Comité Estatal de Información Estadística y Geográfica del Jalisco (CEIEG)</b>
	Lugar de reunión	<b>Instituto de Información Estadística y Geografía del Estado (IIEG)</b>
	Fecha	<b>07 de diciembre de 2016</b>
	Elaboró: (Nombre / Cargo / Dependencia)	<b>Carlos E. Garibaldi Castillo</b> Secretario de Actas del CEIEG / IIEG

**Comentarios sobre la plataforma I Clúster.** En este apartado el Mtro. Néstor Eduardo García Romero, Director de la Unidad Estadística Económico Financiera del IIEG aborda este tema explicando las diferencias en cuanto a la interpretación de conceptualizaciones tales como innovación, sectores estratégicos y clústeres, por parte de las diferentes dependencias que trabajan en el tema, destacando que se han generado sobre estos diversos productos de interés con características diferentes que finalmente deben de llegar a un grado de homologación tal que sea una misma metodología la que se utilice por las instituciones para caracterizar el producto que se desarrolle. Explica que en el caso de clústeres ya existe un trabajo interinstitucional desarrollado por el INADEM, Secretaria de Economía e INEGI, sobre el cual es posible alinear proyectos similares de las entidades. El mapa de clústeres de México está basado en datos de población y empleo de los censos económicos de 2014 y, utiliza las definiciones más recientes de clústeres de Porter, Stern y Delgado. El mapa combina la metodología de Harvard y la del Instituto Tecnológico y de Estudios Superiores de Monterrey (ITESM) y ha sido adoptada por el INADEM para identificar sectores estratégicos en México. Sobre el tema de clústeres señala que el IIEG cuenta con la Plataforma denominada *Sistema de Información y Monitoreo de Sectores estratégicos (SIMSE)* que permite analizar el panorama económico de 13 sectores estratégicos, mismo que se pretende reestructurar a través de tres componentes para finalmente presentar la propuesta de los 10 sectores que por las condiciones y características se consideren estratégicos para el estado. Esto una vez que se haya realizado el ejercicio de actualización a partir de los 51 clústeres que integra la plataforma de INADEM. Finalmente se tendrá como objetivo del Subcomité de Información Económica y Financiera buscar que se integre una liga en el sitio *Mapeo de Clúster / México* que vincule a la información de clústeres en el estado de Jalisco. Una vez concluido este apartado se dio continuidad al siguiente punto de la agenda.

**Banco Mundial.** Sobre este aspecto el Mtro. Rogelio Campos Cornejo comentó que a la fecha se tienen 11 misiones del Banco Mundial (BM) cuyos resultados han permitido a la entidad ser un referente en diversos foros internacionales. Destaca en lo relativo a la publicación de Datos Abiertos, que es la entidad la que más Data Set tiene publicados con un total de 270 en la plataforma datos.gob.mx. Referente al convenio con el BM explica el objetivo de esta colaboración orientada al fortalecimiento de las políticas públicas basadas en la evidencia mediante la implementación de la estrategia de desarrollo estadístico; el fortalecimiento del sistema de monitoreo y evaluación, y la evaluación del nivel de preparación para implementar un sistema de datos abiertos. Explica los trabajos realizados durante el 2015 y el 2016 señalando que la etapa siguiente estará dirigida al seguimiento de la Herramienta para la Evaluación de los Registros Administrativos (HECRA) y la de Iniciativa de Documentación de datos (DDI) a través de las cuales se procurará facilitar el acceso, integración y documentación de microdatos provenientes de registros administrativos y certificar la calidad de estos, entre otros propósitos fundamentales.

Continuando con su participación, el Mtro. Rogelio Campos Cornejo explica que, respecto a los trabajos del BM, ya se tienen diagnósticos en diversos campos como el de oferta y demanda de la información; tecnologías de la información, datos abiertos y uso de la información geográfica. Con fundamento en estos diagnósticos se trabajará en el diagnóstico del sistema de monitoreo y evaluación; la elaboración de guías básicas de monitoreo y evaluación basado en necesidades identificadas así como un plan de entrenamiento y capacitación inicial sobre este tema.



 <b>COMITÉ ESTATAL DE INFORMACIÓN ESTADÍSTICA Y GEOGRÁFICA DE JALISCO</b>	Tipo de reunión:	<b>Acta de la tercera sesión ordinaria del Comité Estatal de Información Estadística y Geográfica del Jalisco (CEIEG)</b>
	Lugar de reunión	<b>Instituto de Información Estadística y Geografía del Estado (IIEG)</b>
	Fecha	<b>07 de diciembre de 2016</b>
	Elaboró: (Nombre / Cargo / Dependencia)	<b>Carlos E. Garibaldi Castillo</b> Secretario de Actas del CEIEG / IIEG


El Ing. José Alfonso Fonseca García, Director de innovación Gubernamental señala que es muy importante la colaboración en conjunto para lograr mejores avances en el tema de gobierno abierto en el que se ha trabajado bien y ya se tiene validado un plan de trabajo en la materia cuyos resultados serán presentados en París por el Gobernador en 2017. En próximas fechas se estará trabajando con diversas Secretarías para procurar que la apertura de datos esté relacionada con lo que la gente necesita y sobre este aspecto ya se tienen identificados diversos temas. El Mtro. Rogelio Campos Cornejo ofrece la asesoría técnica del IIEG para orientar a las dependencias sobre datos abiertos así como el apoyo para subirlos a la plataforma datos.gob.mx. Propone que para enero se realice una reunión con las dependencias que participan en esta sesión del CEIEG para presentarles de manera ejecutiva información sobre el tema de datos abiertos y establecer acuerdos que permitan avanzar en este aspecto.

**Comentarios Generales de los integrantes del CEIEG.** Alan Gerardo Preciado Santana quien funge como Coordinador de Modelo de Datos en el del Instituto Metropolitano de Planeación del Área Metropolitana de Guadalajara (IMEPLAN) hace referencia a los instrumentos de planeación que actualmente está desarrollando en esta dependencia y señala que el Atlas de Riesgos Metropolitano requiere de la información de la Unidad Estatal de Protección Civil y Bomberos del estado de Jalisco misma que no han obtenido, y aunque recientemente tuvieron una reunión para dialogar sobre el tema, no hubo resultados al respecto. Sobre este punto Alba Karime Avila Gómez, representante de la Unidad Estatal de Protección Civil y Bomberos del estado, explica los motivos por los cuales no ha sido posible realizar la transferencia de la información solicitada. En este contexto y a efecto de tratar el tema con mayor amplitud, el Mtro. Rogelio Campos Cornejo propone que se organice una nueva reunión entre las dependencias que intervienen en este asunto por lo cual le solicita al Director de la Unidad de Estadística de Geografía y Medio Ambiente del CEIEG promueva la realización de la misma antes de concluir el presente año.

Se informa a los asistentes que las presentaciones electrónicas y documentos de esta tercera sesión ordinaria, estarán disponibles en el sitio del IIEG en Internet: <http://www.iejg.gob.mx/general.php?id=13&idq=509>

**Propuestas:**

- Realizar en el mes de enero de 2017 una reunión con representantes de las diversas dependencias gubernamentales de la entidad, para presentar información sobre los datos abiertos y sus características.
- Realizar un análisis conjunto entre el IIEG e INEGI para identificar los temas más frecuentes que son objeto de solicitudes por parte de diferentes dependencias, a efecto de establecer mecanismos de atención que eviten realizar los mismos esfuerzos institucionales cada ocasión que se presenta una solicitud con dicha temática.
- Convocar a representantes de la IMEPLAN y la Unidad Estatal de Protección Civil y Bomberos Jalisco a una reunión organizada por el Director de la Unidad Estadística Geográfica y Ambiental del IIEG, para atender el tema relacionado con la información que requiere el IMEPLAN para el Atlas de Riesgo Metropolitano.

 <b>COMITÉ ESTATAL DE INFORMACIÓN ESTADÍSTICA Y GEOGRÁFICA DE JALISCO</b>	Tipo de reunión:	<b>Acta de la tercera sesión ordinaria del Comité Estatal de Información Estadística y Geográfica del Jalisco (CEIEG)</b>
	Lugar de reunión	<b>Instituto de Información Estadística y Geografía del Estado (IIEG)</b>
	Fecha	<b>07 de diciembre de 2016</b>
	Elaboró: (Nombre / Cargo / Dependencia)	<b>Carlos E. Garibaldi Castillo</b> Secretario de Actas del CEIEG / IIEG

**Acuerdos:**

- Por unanimidad, se acuerda la aprobación del informe de resultados del programa de trabajo 2016 presentado por el Secretario Técnico así como el Programa de Trabajo del CEIEG 2017.

No existiendo otro punto que comentar, se procedió a dar por concluida esta segunda sesión ordinaria del CEIEG.

**Relación de asistentes a la reunión:**

<b>Nombre y Cargo</b>	<b>Dependencia</b>
<b>Mtro David Rogelio Campos Cornejo</b> Director General y Presidente suplente del CEIEG	Instituto Estatal de Información Estadística y Geografía del Estado
<b>Lic. Carlos Garibaldi Castillo</b> Secretario de Actas del CEIEG	Instituto Estatal de Información Estadística y Geografía del Estado
<b>Lic. Odilón Cortés Linares</b> Coordinador Estatal y Secretario Técnico del CEIEG	Instituto Nacional de Estadística y Geografía (INEGI)
<b>Mtro. Ernesto Villanueva Lomeli</b> Director General de Gobierno	Gobierno del estado de Jalisco
<b>Lic. Mario Gerardo García Navarro</b> Director de Sistemas de Información Territorial Urbano y Ecológico	Secretaría de Medio Ambiente y Desarrollo Territorial
<b>Ing. José Alfonso Fonseca García</b> Director General de Innovación Gubernamental	Secretaría de Planeación, Administración y Finanzas
<b>Lic. Francisco Javier López Pelayo</b> Subdirector de Informática	Secretaría de Educación Jalisco
<b>Lic. Marco Antohio Barrera González</b> Director de Política Criminal y Estadística	Fiscalía general del Estado
<b>Lic. Salvador Constantino Arévalo Mascareño</b> Director de Proyectos	Secretaría de Desarrollo Económico
<b>Mtra. Martha Lorena Benavides Castillo</b> Directora General de Vinculación Administrativa	Secretaría de Planeación, administración y Finanzas
<b>Mtra. Verónica Hernández Noguera</b> Dirección de Inteligencia. de Mercados Estadística y Evaluación	Secretaría de Turismo





COMITÉ ESTATAL DE INFORMACIÓN  
ESTADÍSTICA Y GEOGRÁFICA DE  
JALISCO

Tipo de reunión:

**Acta de la tercera sesión ordinaria del  
Comité Estatal de Información Estadística y  
Geográfica del Jalisco (CEIEG)**

Lugar de reunión

**Instituto de Información Estadística y  
Geografía del Estado (IIEG)**

Fecha

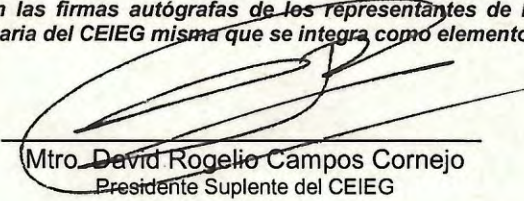
**07 de diciembre de 2016**


Elaboró: (Nombre / Cargo  
/ Dependencia)


**Carlos E. Garibaldi Castillo**  
Secretario de Actas del CEIEG / IIEG

Nombre y Cargo	Dependencia
<b>Mtro. Álvaro Fernando Munguía Martínez</b> Director de Organización	Instituto Electoral y de Participación Ciudadana.
<b>Lic. Araceli Pasillas Barajas</b> Jefa del departamento de Evaluación	DIF Jalisco
<b>Lic. Alba Karime Avila Gómez</b> Suplente Jefe de Piso	Unidad Estatal de Protección Civil y Bomberos
<b>Ing. Pavel Becerra Barrios</b> Jefe de Sección	Sistema Intermunicipal de Servicio de Agua Potable y Alcantarillado
<b>Ing. Luis Gerardo Valle Cervantes</b> Director de Informática	Procuraduría Social del Estado de Jalisco
<b>Lic. Carlos Vázquez Arias</b> Coordinador de Planeación, Seguimiento y Evaluación.	Secretaría de Desarrollo e Integración Social
<b>Lic. Arturo González García</b> Coordinador de Conectividad e Inclusión Digital	Secretaría de Innovación Ciencia y Tecnología
<b>Lic. Humberto Mendoza Ayala</b> Director de Área de Desarrollo Institucional	Secretaría de Cultura
<b>Lic. María del Pilar Ruiz Gaytán López</b> Jefa de Departamento de Estadística	Secretaría de Salud
<b>Geóg. Alan Gerardo Preciado Santana</b> Coordinador de Modelo de Datos	Instituto Metropolitano de Planeación (IMEPLAN)
<b>Ing. Armando Muñoz Juárez</b> Director de Cuencas y Sustentabilidad	Comisión Estatal del Agua
<b>Dr. Hiram Abel Angel Lara</b> Coordinador de la Maestría en Políticas Públicas del CUCEA	Universidad de Guadalajara

Se dispone de la lista de asistencia con las firmas autógrafas de los representantes de las instituciones y dependencias que participaron en esta tercera reunión ordinaria del CEIEG misma que se integra como elemento adjunto a esta acta.

  
Mtro. David Rogelio Campos Cornejo  
Presidente Suplente del CEIEG

  
Lic. Odilón Cortés Linares  
Secretario Técnico

  
Lic. Carlos Garibaldi Castillo  
Secretario de Actas