

	Tipo de reunión:	Minuta de la segunda reunión ordinaria del Comité Estatal de Información Estadística y Geográfica del Jalisco (CEIEG)
	Lugar de reunión	Instituto de Información Estadística y Geografía del Estado (IIEG)
	Fecha	13 de Diciembre de 2017
COMITÉ ESTATAL DE INFORMACIÓN ESTADÍSTICA Y GEOGRÁFICA DE JALISCO	Elaboró: (Nombre / Cargo / Dependencia)	Carlos Garibaldi Castillo / Luis Gerardo Haro Secretario de Actas del CEIEG / IIEG -- Secretario Técnico Suplente del CEIEG / INEGI

Minuta de trabajo que se levanta con motivo de la segunda reunión ordinaria 2017 del **Comité Estatal de Información Estadística y Geográfica (CEIEG)** de Jalisco, celebrada en las instalaciones del Instituto de Información Estadística y Geografía del estado (IIEG) ubicadas en Av. de los Pirules #71, Ciudad Granja de la localidad Zapopan, Jalisco, misma que se desarrolló bajo el siguiente orden del día:

1. Bienvenida y apertura de la sesión /
Mtro. Ricardo Ramírez Aguilera
Representante del Presidente del CEIEG
2. Declaración de quórum legal
Lic. Carlos Garibaldi Castillo
Secretario de Actas
3. Resultados del Programa Anual de Trabajo del CEIEG 2017
Comentarios y acuerdo de aprobación
Lic. Odilón Cortés Linares
Secretario Técnico
4. Presentación del Programa Anual de Trabajo del CEIEG 2018
Comentarios y acuerdo de aprobación
Lic. Odilón Cortés Linares
Secretario Técnico
8. Acuerdo para la programación de sesiones del CEIEG 2018
Secretario Técnico
9. Lectura de los acuerdos y cierre de la reunión de trabajo.
Lic. Carlos Garibaldi Castillo
Secretario de Actas

Aspectos generales de la reunión:

- El inicio de la sesión estuvo a cargo del Mtro. Ricardo Ramírez Aguilera, Director de la Unidad de Asuntos Jurídicos del IIEG y representante del Presidente del CEIEG para esta sesión. En uso de la palabra dio la bienvenida a todos los presentes a quienes mostró el orden del día considerado para esta segunda reunión ordinaria del CEIEG. Posteriormente, el Secretario de Actas realizó el recuento de los asistentes y declaró la existencia del quórum legal para darle validez a este evento y los acuerdos que derivaron del mismo.

 <p>COMITÉ ESTATAL DE INFORMACIÓN ESTADÍSTICA Y GEOGRÁFICA DE JALISCO</p>	Tipo de reunión:	Minuta de la segunda reunión ordinaria del Comité Estatal de Información Estadística y Geográfica del Jalisco (CEIEG)
	Lugar de reunión	Instituto de Información Estadística y Geografía del Estado (IIEG)
	Fecha	13 de Diciembre de 2017
	Elaboró: (Nombre / Cargo / Dependencia)	Carlos Garibaldi Castillo / Luis Gerardo Haro Secretario de Actas del CEIEG / IIEG -- Secretario Técnico Suplente del CEIEG / INEGI


- En uso de la palabra el Lic. Odilón Cortés Linares, antes de abordar el primer tema de la agenda, puso a consideración la modificación de la misma o su ratificación en función de las propuestas de participación de los asistentes. Al respecto, el pleno se mostró de acuerdo con abordar los puntos integrados en la agenda y no se dieron propuestas de incursionar en otros temas.
- Continuando con su participación, el Lic. Odilón Cortés Linares, dio inicio a la presentación de los *Resultados del Programa Anual de Trabajo del CEIEG 2017*, y previo a la explicación de los logros y oportunidades de mejora, presentó un contexto del CEIEG en Jalisco en el que destacó que el Programa Anual de Trabajo (PAT) está alineado a los objetivos del Sistema Nacional de Información Estadística y Geográfica (SNIEG) y el Plan Estatal de Desarrollo (PED) y que además, estos dos últimos dan origen al Programa Estatal Estadístico y Geográfico 2013 – 2018 (PEEG) al cual también está alineado el PAT 2018. Explicó que el PEEG está integrado por 6 Objetivos de los cuales el *Fortalecimiento al CEIEG* y la *Contribución al Desarrollo de la Infraestructura del SNIEG* son los que han integrado tradicionalmente la mayor cantidad de actividades y proyectos del cada PAT que se ha elaborado. Señaló que el PAT 2017 quedó compuesto por 42 fichas de actividades que se clasificaron acorde a su relación con los objetivos del PEEG. Continuando con los logros del PAT 2017, de manera ejecutiva explicó los mismos de acuerdo al objetivo al que contribuyeron:

Fortalecimiento del CEIEG: Como productos generados se destacaron la elaboración del PAT 2018 para su presentación y aprobación en esta sesión; realización de 15 sesiones de trabajo incluyendo en estas las dos ordinarias del CEIEG y el resto correspondientes a Subcomités y grupos de trabajo; integración de los informes de trabajo de los grupos para su presentación en los Subcomités y el propio CEIEG.

Promoción de la normatividad del SNIEG y la propuesta por el Ejecutivo Estatal: Se hizo referencia especialmente al programa de capacitación integrado para capacitar a Unidades de Estado productoras o usuarias de la información estadística y geográfica, en las normas técnicas del SNIEG. Al respecto se destacó la realización de 22 eventos de formación en los que se consideraron las vertientes de cursos, talleres y presentaciones.

Contribución a la Infraestructura del SNIEG: Se enfatizó que de las 42 fichas de actividades que integraron el PAT 2017, 22 se alinearon a este objetivo que consideró fundamentalmente tres vertientes de trabajo; *modernización de catastros municipales, desarrollo o actualización de sistemas o plataformas de información georreferenciada y el mejoramiento del Sistema de Información Estadística y Geográfica de la entidad*. Del conjunto de las 22 fichas referidas, 19 se relacionaron con el segundo tema relativo a la información georreferenciada.

Apoyar la realización de Censos Nacionales en Jalisco: El logro en esta actividad se relacionó con el conjunto de acciones instrumentadas para facilitar la captación de la información requerida para aportar los datos que se referirán a Jalisco en los proyectos; Censo Nacional de Gobiernos Municipales y

 <p>COMITÉ ESTATAL DE INFORMACIÓN ESTADÍSTICA Y GEOGRÁFICA DE JALISCO</p>	Tipo de reunión:	Minuta de la segunda reunión ordinaria del Comité Estatal de Información Estadística y Geográfica del Jalisco (CEIEG)
	Lugar de reunión	Instituto de Información Estadística y Geografía del Estado (IIEG)
	Fecha	13 de Diciembre de 2017
	Elaboró: (Nombre / Cargo / Dependencia)	Carlos Garibaldi Castillo / Luis Gerardo Haro Secretario de Actas del CEIEG / IIEG -- Secretario Técnico Suplente del CEIEG / INEGI

Delegacionales; Censo Nacional de Gobierno, Seguridad Pública y Sistema Estatal Penitenciario; Censo Nacional de Impartición de Justicia Estatal y Censo Nacional de Procuración de Justicia Estatal.




Coadyuvar en la Integración del Anuario Estadístico y Geográfico de Jalisco: Al respecto se explicó el procedimiento para integrar esta publicación, así como el mecanismo para su publicación en el sitio del INEGI en internet. Se destacó que este producto nuevamente fue posible integrarlo y actualizarlo con información de más de 30 fuentes, gracias al apoyo de las dependencias e instituciones a quienes se les solicitó la información.

Promover el aprovechamiento y explotación de la información generada por el SNIEG: En relación a este apartado se comentó que las actividades sustantivas correspondieron a la promoción del uso de la información generada por el SNIEG así como de fuentes productoras de datos en la entidad; la asesoría en el uso de la información estadística y geográfica para el desarrollo de proyectos y la atención de solicitudes de información recibidas por instancias como INEGI y el IIEG.

Para concluir con esta parte de la agenda, el Lic. Odilón Cortés Linares mencionó que el Programa Anual de Trabajo 2017 generó diversos productos y experiencias que derivaron de la voluntad de colaboración interinstitucional. El intercambio de información, las sesiones de trabajo de los Subcomités y grupos, el proceso de capacitación y otras experiencias obtenidas en la operación permitieron incrementar la cohesión de las dependencias y facilitar la toma de decisiones basadas en evidencias. También mencionó que si bien, se registraron actividades en el PAT 2017 que no lograron iniciar o concluir adecuadamente, estas fueron porcentualmente mínimas en relación a los logros presentados de manera sintética en esta sesión del CEIEG.

Para enriquecer la exposición de los resultados del PAT 2017, se invitó a representantes de instituciones a expresar sus experiencias en las actividades realizadas en el contexto del CEIEG. Al respecto **Maximiano Bautista Andalón**, Director de la Unidad Estadística Geográfica Ambiental y Coordinador del Subcomité de Información Geográfica y del Medio Ambiente del CEIEG, señaló que la relación interinstitucional se fortaleció con los trabajos desarrollados destacando la integración o actualización de plataformas de información geográfica, así como la organización de un diplomado sobre software libre para desarrollo de SIG. También comentó que hay que trabajar más en apoyar a los municipios en estos temas dado que son instancias en donde la infraestructura, en la mayoría de los casos y en todos sentidos, es limitada.

En uso de la palabra, **Humberto Mendoza Ayala**, Director de Desarrollo Institucional de la Secretaría de Cultura, compartió las características del proyecto desarrollado por esta institución, con apoyo del INEGI y el IIEG, mismo que consistió en el aprovechamiento de registros administrativos propios y otras fuentes, para georreferenciar servicios y establecimientos como casas de la cultura, teatros, bibliotecas públicas y muros entre otros centros culturales. Señala que este proyecto es muy importante para esta Secretaría debido a que no se tienen antecedentes de trabajos sobre mapeos de este tipo de centros y uno de los beneficios es que ahora los programas de apoyo y de operación ya disponen de este insumo para realizar diagnósticos o ejercicio de recursos. Las capas que se generaron de este proyecto se prevé incorporarlas al Mapa General de Jalisco.

	Tipo de reunión:	Minuta de la segunda reunión ordinaria del Comité Estatal de Información Estadística y Geográfica del Jalisco (CEIEG)
 	Lugar de reunión	Instituto de Información Estadística y Geografía del Estado (IIEG)
	Fecha	13 de Diciembre de 2017
COMITÉ ESTATAL DE INFORMACIÓN ESTADÍSTICA Y GEOGRÁFICA DE JALISCO	Elaboró: (Nombre / Cargo / Dependencia)	Carlos Garibaldi Castillo / Luis Gerardo Haro Secretario de Actas del CEIEG / IIEG -- Secretario Técnico Suplente del CEIEG / INEGI


Continuando con esta dinámica de participación **Santiago Ruiz Bastida**, Director de la Unidad Sociodemográfica del IIEG, exhorta a los participantes a sumarse a los grupos de trabajo que se organizan en el marco del CEIEG en donde se han generado diversos proyectos como el comentado anteriormente por la Secretaría de Cultura y el SIPINNA que también ha aprovechado el soporte técnico para referenciar geográficamente población vulnerable en edad de niñez y adolescencia de Jalisco. Menciona los diferentes beneficios de sumarse a los grupos de trabajo puntualizando que el intercambio de información y el desarrollo de trabajos desde una perspectiva interinstitucional, facilitan el desarrollo de actividades y proyectos.


Karime Ávila Gómez de la Unidad de Protección Civil del Estado, explicó que una de las actividades que desarrollaron fue la capacitación del personal radicado en las diferentes bases en el interior del estado en temas relativos a la metodología para la actualización de los riesgos identificables en cada uno de los municipios, así como su georeferenciación mediante el uso del software Mapa Digital de México versión escritorio, cuyo entrenamiento estuvo a cargo de personal del INEGI. Se espera integrar la información que se genere en el Mapa General de Jalisco que administra el IIEG a efecto de que sea accesible para la población interesada en el tema.

Una vez concluida esta parte de la agenda que correspondió a la presentación de los resultados del PAT 2017 y los comentarios sobre el mismo, **Carlos Garibaldi**, Secretario de Actas, procedió a someter a consideración del Comité los resultados presentados y la aprobación de los mismos. Al respecto hubo un consenso general respecto a los logros obtenidos por lo cual se dieron como aceptados por parte de los asistentes.

Para continuar con la agenda de la sesión **Odilón Cortés Linares**, solicitó a **Luis Gerardo Haro** que, en su carácter de suplente de Secretario Técnico procediera a la presentación del Programa Anual de Trabajo 2018. Al respecto y en uso de la palabra, señaló que el programa se fue integrando a partir de la promoción realizada con anterioridad entre los diferentes Subcomités y grupos de trabajo integrados y destacó que esta propuesta que se presenta puede ser enriquecida con actividades que en el transcurso de esta sesión, los representantes de las dependencias asistentes, propongan. Dio inicio a la presentación del PAT 2018 destacando que es un documento integrado por varias secciones que permiten conocer la situación actual de la información estadística y geográfica en la entidad a partir de la cual se desprenden las diferentes actividades que buscarán fortalecer la oferta y la capacidad de uso de la información de esta naturaleza.

Continuando con la presentación, **Luis Gerardo Haro**, explicó que la parte medular del PAT 2018 es la sección de actividades en la que convergen las propuestas de trabajo de las dependencias mismas que están alineadas a los objetivos del Plan Estatal de Desarrollo y al SNIEG. En este sentido explicó el contenido del formato en que se integra cada una de las acciones o actividades misma que se denomina **ficha de actividad específica**, de las cuales al momento de su presentación se tenían un total de 29.




 COMITÉ ESTATAL DE INFORMACIÓN ESTADÍSTICA Y GEOGRÁFICA DE JALISCO	Tipo de reunión:	Minuta de la segunda reunión ordinaria del Comité Estatal de Información Estadística y Geográfica del Jalisco (CEIEG)
	Lugar de reunión	Instituto de Información Estadística y Geografía del Estado (IIEG)
	Fecha	13 de Diciembre de 2017
	Elaboró: (Nombre / Cargo / Dependencia)	Carlos Garibaldi Castillo / Luis Gerardo Haro Secretario de Actas del CEIEG / IIEG -- Secretario Técnico Suplente del CEIEG / INEGI

Comentó que de este universo de actividades, las orientadas al *Objetivo I Fortalecimiento del CEIEG* representan 10 relacionadas con el seguimiento a los grupos de trabajo, reuniones del CEIEG e integración de diversos informes sobre avances del PAT 2018. En lo que respecta al *Objetivo II Promoción de la normatividad del SNIEG y la que el ejecutivo establezca* se tienen 3 actividades en las que se prevé integrar un programa de capacitación sobre normatividad técnica estadística y geográfica para las unidades de estado productoras o usuarias de la información de esta naturaleza. Respecto al *Objetivo III Contribución al desarrollo de la infraestructura del SNIEG* se conjuntaron 11 fichas de actividades en las que se hace referencia principalmente a trabajos y proyectos de naturaleza técnica relacionada con uso de información georreferenciada y del fortalecimiento en el conocimiento de software libre utilizado para tal propósito. Del *Objetivo IV Apoyar la realización de los Censos Nacionales en el Estado de Jalisco*, se integró una ficha en la que se tiene como propósito la sensibilización de las dependencias relacionadas con la entrega o facilitación de la información de interés para los Censos de Gobierno, Seguridad y Justicia programados para 2018. El *Objetivo V Coadyuvar a la integración del Anuario Estadístico y Geográfico del Estado de Jalisco* quedó representado por una ficha que tiene como entregable esta publicación en la que colaboran más de 40 fuentes de información. Del último objetivo que corresponde al número *VI Promover el aprovechamiento y explotación de la información generada por el SNIEG* se propusieron 3 fichas en las que se consolida el trabajo previsto en materia de capacitación de las Unidades de Estado sobre el conocimiento y uso de la información estadística y geográfica generada por el SNIEG y las dependencias estatales y municipales.

Para ofrecer un contexto mayor sobre una actividad programada por parte de la Comisión Estatal del Agua, **Armando Muños Juárez** Director General de Cuencas y Sustentabilidad, explicó que este organismo contribuye al PAT con la Actualización de Fichas Técnicas Hidrológicas Municipales de Jalisco 2018, trabajo consistente en reflejar la situación de los recursos hídricos de cada municipio. En este documento se hace referencia a cuencas, clima, evaporación, infraestructura, concesiones otorgadas por la CEA, estado de los acuíferos, cumplimiento de la normatividad entre otro cúmulo de información que ofrece. Aunque las fichas técnicas son un producto terminado a esta fecha, la dinámica del cambio permanente de datos nos obliga a estar monitoreando los mismos para mantener siempre vigente la información evitando que este producto tan importante pueda perder vigencia. La utilidad de este documento es muy variada pero resulta de gran valor para sustentar planes y programas en los municipios.

Una vez concluida la presentación del PAT 2018, **Carlos Garibaldi Castillo**, Secretario de Actas, solicitó la participación de quienes tuvieran dudas, comentarios o aportaciones sobre dicho programa. Al respecto y en uso de la palabra **Mtro. Radamanto Portilla Tinajero**, Director de Evaluación y Seguimiento de la SEDIS preguntó sobre el procedimiento para incorporar actividades al PAT 2018 dado que explicó que en esta dependencia hay diversos proyectos que pueden mejorar su estatus técnico como lo sería la georreferenciación del padrón de beneficiarios, la mejora en la calidad de registros administrativos, la elaboración de metadatos y el apoyo en la revisión de la estructura de cuestionarios que se aplican en diversas encuestas sociodemográficas. Sobre estos aspectos **Santiago Ruiz Bastida**, explicó con detalle los trabajos que con anterioridad se han realizado conjuntamente con la SEDIS y los mecanismos a través de los cuales puede darse continuidad al apoyo de proyectos de esta Secretaría en el marco del CEIEG.


 <p>COMITÉ ESTATAL DE INFORMACIÓN ESTADÍSTICA Y GEOGRÁFICA DE JALISCO</p>	Tipo de reunión:	Minuta de la segunda reunión ordinaria del Comité Estatal de Información Estadística y Geográfica del Jalisco (CEIEG)
	Lugar de reunión	Instituto de Información Estadística y Geografía del Estado (IIEG)
	Fecha	13 de Diciembre de 2017
	Elaboró: (Nombre / Cargo / Dependencia)	Carlos Garibaldi Castillo / Luis Gerardo Haro Secretario de Actas del CEIEG / IIEG -- Secretario Técnico Suplente del CEIEG / INEGI

Maximiano Bautista Andalón, propone sumar al objetivo I la actividad que se realiza con la Secretaría de Medio Ambiente y Desarrollo Territorial (SEMADET) correspondiente a la armonización de los instrumentos de planeación así como integrarse el IIEG y el IMEPLAN al uso de las fichas hidrológicas que actualizará la CEA para aprovechar la información disponible y enriquecer los cuadernillos municipales que genera el IIEG.

Santiago Ruiz Bastida, comentó que se dará continuidad a los proyectos que se han venido realizando con la Secretaría de Cultura y que para tal efecto se elaborará la ficha con la actividad específica con el propósito de que se integre al PAT 2018. La actividad que se propone está relacionada con la elaboración y aplicación de un índice de medición que permita conocer el nivel de aprovechamiento de la infraestructura cultural por parte de la población.

Concluida esta fase de presentación del PAT 2018 y de los comentarios sobre este tópico, Carlos Garibaldi Castillo, sometió a aprobación el mismo dándose por aceptado por unanimidad de votos con lo cual quedó como documento validado por parte del CEIEG, Así mismo y como parte del mismo PAT se propusieron las fechas para las dos sesiones programadas para el 2018 quedando la primera para el 14 de junio y la segunda para el 04 de octubre, previendo en esta segunda fecha permita atender los acuerdos que se deriven de la misma previo al cambio de administración del gobierno estatal.

Dando continuidad a la sesión y haciendo propicia la ocasión, el Lic. Odilón Cortés Linares, presentó al Biólogo Conrado Labra Loza, Director de la Regional Occidente del INEGI e invitado especial a esta sesión del CEIEG, y quien participó con comentarios relativos a la temática abordada. El Director, haciendo uso de la palabra, inicialmente extiende una felicitación al CEIEG por los resultados obtenidos en el PAT 2017 mismos que expresó, dan un mejor posicionamiento a la entidad en materia estadística y geográfica y lo cual hace que Jalisco sea un referente a nivel nacional e internacional. Resalta que lo más importante de los resultados es que estos sean útiles para atender las políticas públicas orientadas a atender las necesidades de la población. Considera que además de formar capital humano institucional, a través de los proyectos realizados por el CEIEG, estos contribuyen de alguna forma en incrementar la cultura estadística y geográfica en la sociedad, lo cual propiciará paulatinamente un cambio en la forma de pensar y proceder de la población que buscará información sobre empleo, economía, geografía y otros elementos que le puedan ayudar a mejorar su calidad de vida. Señala que el trabajo que se realiza en el CEIEG es trascendente y permea en cada una de las dependencias que, aprovechando los conocimientos que se comparten en este Comité y los grupos de trabajo, permiten mejorar la calidad de los productos al aplicar nuevas metodologías y formas de trabajo. Finalmente agradece a los presentes el apoyo que le han brindado al INEGI en todos los proyectos que tiene encomendados y que gracias este soporte es que ha sido posible salir adelante exitosamente de operativos como los Censos Económicos, Censos y Encuestas de Gobierno, Seguridad y Justicia; de igual forma en la consulta pública sobre el Censo de Población y Vivienda 2020 que concluyó recientemente y que gracias a la participación de dependencias y ciudadanía, será posible definir la temática y estructurar los cuestionarios básico y ampliado que se utilizarán para la captación de la información.

	Tipo de reunión:	Minuta de la segunda reunión ordinaria del Comité Estatal de Información Estadística y Geográfica del Jalisco (CEIEG)
	Lugar de reunión	Instituto de Información Estadística y Geografía del Estado (IIEG)
	Fecha	13 de Diciembre de 2017
COMITÉ ESTATAL DE INFORMACIÓN ESTADÍSTICA Y GEOGRÁFICA DE JALISCO	Elaboró: (Nombre / Cargo / Dependencia)	Carlos Garibaldi Castillo / Luis Gerardo Haro Secretario de Actas del CEIEG / IIEG -- Secretario Técnico Suplente del CEIEG / INEGI


Acuerdos y propuestas:

1. Por unanimidad se aprueban los resultados del Programa Anual de Trabajo 2017 así como también queda aprobado el Programa Anual de Trabajo 2018.
2. Se acuerdan dos sesiones del CEIEG para 2018 a realizarse el 14 de junio y el 04 de octubre.
3. Carlos Garibaldi Castillo, enviará a los integrantes del CEIEG las presentaciones utilizadas en esta sesión así como la minuta y PAT 2018 en tanto se tengan disponibles estos dos últimos insumos.
4. Los representantes de la Secretaría de Desarrollo e Integración Social y Secretaría de Cultura enviarán propuestas de actividades para integrarlas al PAT 2018.

No habiendo otros asuntos o comentarios, la sesión se dio por concluida y clausurada por parte del Mtro. Ricardo Ramírez Aguilera, quien en esta sesión fungió como Representante del Presidente del CEIEG.


Relación de asistentes a la reunión:

Nombre y Cargo	Dependencia
Mtro. Ricardo Ramírez Aguilera Director de la Unidad de Asuntos Jurídicos	Instituto Estatal de Información Estadística y Geografía del Estado
Lic. Carlos Garibaldi Castillo Secretario de Actas del CEIEG	Instituto Estatal de Información Estadística y Geografía del Estado
Lic. Odilón Cortés Linares Coordinador Estatal y Secretario Técnico del CEIEG	Instituto Nacional de Estadística y Geografía (INEGI)
Biól. Conrado Labra Loza Director Regional Occidente	Instituto Nacional de Estadística y Geografía (INEGI)
Mtro. Ernesto Villanueva Lomelí Director General de Gobierno	Secretaría General del Gobierno del Estado
Lic. Rubén Alejandro Leyva Córdova Director de Capacitación Laboral	Secretaría de Trabajo y Previsión Social
Lic. Miriam Leticia González González Directora de Estadísticas y Sistemas de Información	Secretaría de Educación Jalisco
Lic. Marco Antonio Barrera González Director de Política Criminal y Estadística	Fiscalía General del Estado
Lic. Salvador Constantino Arévalo Mascareño Director de Proyectos	Secretaría de Desarrollo Económico
Lic. Mario Gerardo García Navarro Director de Sistemas de Información Territorial Urbano y Ecológico	Secretaría de Medio Ambiente y Desarrollo Territorial

 <p>COMITÉ ESTATAL DE INFORMACIÓN ESTADÍSTICA Y GEOGRÁFICA DE JALISCO</p>	Tipo de reunión:	Minuta de la segunda reunión ordinaria del Comité Estatal de Información Estadística y Geográfica del Jalisco (CEIEG)
	Lugar de reunión	Instituto de Información Estadística y Geografía del Estado (IIEG)
	Fecha	13 de Diciembre de 2017
	Elaboró: (Nombre / Cargo / Dependencia)	Carlos Garibaldi Castillo / Luis Gerardo Haro Secretario de Actas del CEIEG / IIEG -- Secretario Técnico Suplente del CEIEG / INEGI

Nombre y Cargo	Dependencia
Mtro. Radamanto Portilla Tinajero, Director de Evaluación y Seguimiento	Secretaría de Desarrollo e Integración Social
Mtro. Carlos Alejandro Pérez Wario Coordinador General de Proyectos	Secretaría de Innovación Ciencia y Tecnología
Lic. Humberto Mendoza Ayala Director de Área de Desarrollo Institucional	Secretaría de Cultura
Lic. Ana Lilia Santana Márquez Jefe de Planeación y Seguimiento	Secretaría de Movilidad
Lic. Tomas Flores Rivera Despacho del Secretario	Secretaría de Desarrollo Rural
Geog. Alan Gerardo Preciado Santana Coordinador de Modelo de Datos	Instituto Metropolitano de Planeación
Ing. Armando Muñoz Juárez Director General de Cuencas y Sustentabilidad	Comisión Estatal del Agua
Mtro. Álvaro Fernando Munguía Martínez Director de Organización	Instituto Electoral y de Participación Ciudadana
Lic. Karla Yolanda Martínez León Jefe del Departamento de Profesionalización	Dirección General del DIF Jalisco
Geog. Alba Karime Ávila Gómez Suplente Jefe de Piso	Unidad Estatal de Protección Civil y Bomberos
Ing. Miguel Pelayo Coordinador de Proyectos	Sistema Intermunicipal de Agua Potable y Alcantarillado (SIAPA)
Lic. María Soledad Aguirre Silva Coordinadora de Planeación e Información	Procuraduría Social del Estado
MVZ Luis Gerardo Haro Departamento del Comité Estatal	Instituto Nacional de Estadística y Geografía (INEGI)
Mtro. Santiago Ruiz Bastida Director de la Unidad Estadística Socio Demográfica	Instituto Estatal de Información Estadística y Geografía del Estado
Mtro. Maximiano Bautista Andalón Director de la Unidad Estadística Geográfica Ambiental	Instituto Estatal de Información Estadística y Geografía del Estado

Se dispone de la lista de asistencia con las firmas autógrafas de los representantes de las instituciones y dependencias que participaron en esta segunda reunión ordinaria del CEIEG.


Mtro. Ricardo Ramírez Aguilera
Representante del Presidente del CEIEG


Lic. Odilón Cortés Linares
Secretario Técnico


Lic. Carlos Garibaldi Castillo
Secretario de Actas