
 <p>COMITÉ ESTATAL DE INFORMACIÓN ESTADÍSTICA Y GEOGRÁFICA DE JALISCO</p>	Tipo de reunión:	Minuta de la primera reunión ordinaria del Comité Estatal de Información Estadística y Geográfica del Jalisco (CEIEG)
	Lugar de reunión	Instituto de Información Estadística y Geografía del Estado (IIEG)
	Fecha	17 de Octubre de 2017
	Elaboró: (Nombre / Cargo / Dependencia)	Carlos Garibaldi Castillo / Luis Gerardo Haro Secretario de Actas del CEIEG / IIEG -- Secretario Técnico Suplente del CEIEG / INEGI


Minuta de trabajo que se levanta con motivo de la primera reunión ordinaria 2017 del **Comité Estatal de Información Estadística y Geográfica (CEIEG)** de Jalisco, celebrada en las instalaciones del Instituto de Información Estadística y Geografía del estado (IIEG) ubicadas en Av. de los Pirules #71, Ciudad Granja de la localidad Zapopan, Jalisco, misma que se desarrolló bajo el siguiente orden del día:

1. Bienvenida y apertura de la sesión /
Mtro. Rogelio Campos Cornejo
Presidente del CEIEG
2. Declaración de quórum legal
Lic. Carlos Garibaldi
Secretario de Actas
3. Acuerdo de Cooperación Banco Mundial: logros y retos.
Mtra. Montserrat Guevara Rubio
IIEG
4. Operación de los Subcomités y grupos de trabajo del CEIEG avances por Subcomité del CEIEG conforme al PAT 2017
Directores IIEG
5. Presentación del foro de consulta pública para el Censo de Población y Vivienda 2020
Mtro. Edgar Vielma Orozco
Director General de Estadísticas Sociodemográficas INEGI.
6. Información sociodemográfica por Colonias,
Lic. Santiago Ruiz Bastida
Director de la Unidad Estadísticas sociodemográficas IIEG
7. Presentación de procedimiento para estructurar el programa de trabajo del CEIEG 2018.
Lic. Odilón Cortés Linares
Coordinador Estatal Jalisco INEGI
8. Propuestas y comentarios de los participantes
9. Lectura de los acuerdos y cierre de la reunión de trabajo.
Lic. Carlos Garibaldi Mtro. Rogelio Campos Cornejo
Secretario de Actas Presidente del CEIEG

 <p>COMITÉ ESTATAL DE INFORMACIÓN ESTADÍSTICA Y GEOGRÁFICA DE JALISCO</p>	Tipo de reunión:	Minuta de la primera reunión ordinaria del Comité Estatal de Información Estadística y Geográfica del Jalisco (CEIEG)
	Lugar de reunión	Instituto de Información Estadística y Geografía del Estado (IIEG)
	Fecha	17 de Octubre de 2017
	Elaboró: (Nombre / Cargo / Dependencia)	Carlos Garibaldi Castillo / Luis Gerardo Haro Secretario de Actas del CEIEG / IIEG -- Secretario Técnico Suplente del CEIEG / INEGI

Aspectos generales de la reunión:


- La primera sesión ordinaria del CEIEG dio inicio con la bienvenida a los integrantes por parte del Mtro. Rogelio Campos Cornejo, Presidente de este Comité y Director General del Instituto de Información Estadística y Geográfica del estado de Jalisco (IIEG). Como parte de este segmento destacó la presencia del Maestro Edgar Vielma Orozco, titular de la Dirección General de Estadísticas Sociodemográficas del INEGI, y del Biól. Conrado Labra, Director Regional Occidente de INEGI. A su vez también destacó la presencia del Ing. Tito Lugo Arias, Director de la Comisión Estatal del Agua.
- El Mtro. Rogelio Campos Cornejo dio lectura a la orden del día y solicitó a los asistentes que dieran su aprobación a la misma para dar inicio a la sesión. Tras la aprobación se dio inició a la sesión una vez que el Secretario de Actas, Lic. Carlos Garibaldi Castillo, procedió a la verificación del número de asistentes y determinó la existencia de quórum legal, con lo cual se acordó dar continuidad a las actividades programadas en la agenda.
- Acorde a lo estipulado en el orden del día, como primer tema de la reunión, Monserrat Guevara realizó la presentación "*Acuerdos de Cooperación Banco Mundial; Logros y Retos*", el objetivo de esta presentación fue informar sobre los trabajos que se han realizado en el marco del acuerdo de cooperación para la estrategia estadística del Estado firmado entre el INEGI, el IIEG y el Banco Mundial en diciembre de 2014 y concluido en junio de 2017. Esta cooperación técnica se enfocó en el fortalecimiento de políticas públicas para la toma de decisiones basadas en evidencia. El Estado de Jalisco y sus municipios cuentan con el sistema de información estratégica, que se enmarca en el CEIEG para coordinar toda la estrategia de generación de información estadística y geográfica basada en 4 ejes rectores; 1) Apoyo al fortalecimiento de las estrategias de desarrollo estadístico y disseminación de datos, 2) Desarrollo de capacidades especializadas, 3) Fortalecimiento al sistema de monitoreo y evaluación estatal, y 4) Evaluación del grado de preparación para implementar un sistema de datos abiertos. El maestro Rogelio Campos, destacó sobre este tema que Jalisco es una de las principales entidades representadas en el sistema de *datos.gob.mx*, 3° lugar de las 200 entidades que están representadas con mayor cantidad de datos abiertos. En Jalisco se creó la estrategia para la evaluación de la calidad de los datos abiertos, que es una herramienta que no existía, que permite evaluar la calidad de los datos, por lo que no solamente se tiene una gran cantidad de datos, sino que también su calidad está garantizada. Monserrat Guevara, resaltó que para alcanzar el objetivo de la cooperación tripartita, la estrategia se basó en 2 pilares, la generación de información estadística y el monitoreo y la evaluación de la misma. Estos dos pilares a su vez, se basaron sobre el diagnóstico, el propósito y las herramientas para su implementación. En Jalisco se inició con la evaluación de la calidad de los datos abiertos, lanzando la plataforma en el marco del campus party 2015, y de ahí se fueron sumando los trabajos coordinados de los miembros del Comité, ya que la mayor parte de los datos que se subieron a esta plataforma surgen de los trabajos del CEIEG, apuntando que este ha sido uno de los grandes resultados del acuerdo.

	Tipo de reunión:	Minuta de la primera reunión ordinaria del Comité Estatal de Información Estadística y Geográfica del Jalisco (CEIEG)
	Lugar de reunión	Instituto de Información Estadística y Geografía del Estado (IIEG)
	Fecha	17 de Octubre de 2017
	Elaboró: (Nombre / Cargo / Dependencia)	Carlos Garibaldi Castillo / Luis Gerardo Haro Secretario de Actas del CEIEG / IIEG -- Secretario Técnico Suplente del CEIEG / INEGI

- El proceso que se siguió en los tres años fue la selección de indicadores, la evaluación de la calidad de los registros administrativos con estándares internacionales, implementación del sistema de información estratégica del Estado de Jalisco, disseminación de datos y plan de entrenamiento a las instituciones generadoras. Monserrat, también habló sobre las herramientas utilizadas para la evaluación de la calidad de la información y como conclusión invitó a los asistentes a la correcta documentación de los registros administrativos para alimentar el sistema nacional de metadatos estadísticos. Comentó que la Herramienta HEDA se va liberar en la web por parte del IIEG para la que las instituciones que generan registros puedan evaluar de manera autónoma la calidad de sus registros. Principales retos: revisar el alcance de los planes de mejora para cada una de las instituciones y la implementación en el marco de CEIEG para mejorar la coherencia de los datos estadísticos. El objetivo es que trascienda el trabajo al cambio de la administración gubernamental.


En uso de la palabra el Mtro. Rogelio Campos Cornejo, dio paso a una presentación ejecutiva sobre los avances del PAT por cada uno de los Directores de las Unidades de Información Estadística y Geográfica:

- Alejandro Sánchez, Director de la Unidad de Estadística de Gobierno, Seguridad y Justicia, mencionó que se ha dado continuidad a los proyectos del Mapa General de Jalisco incorporando la capa de violencia intrafamiliar del 2015, también al georreferenciar el delito de robo, y con ciencias forenses se realizó un reacomodo de la información ya que se presentaron cambios con el nuevo sistema de justicia penal. El Maestro Rogelio Campos al respecto señaló que la plataforma del Mapa Delictivo, anunciado por el gobernador, se realizó con los trabajos de la fiscalía, a partir de hoy hay un mapa con 17 delitos de contacto en el formato de mapas de calor en donde se aprecia cuáles son las zonas del delito por tipo para identificar las zonas con mayor incidencia delictiva, lo cual permite visualizar qué está pasando y en dónde, y también visualizar a los responsables de estas zonas donde ocurren los delitos para que puedan tomar acciones correctivas desde abajo de la cadena de mando. Esta herramienta entró al concurso de las instituciones más innovadoras del país, en dónde anunciaron que por tercer año consecutivo el IIEG es una de las instituciones públicas más innovadoras.
- Santiago Ruiz, Director de la de la Unidad de Estadísticas Sociodemográficas, mencionó también que en ese grupo de trabajo se invitó a las dependencias a que abordarán temas sociodemográficos, logrando una colaboración estrecha con Secretaría de Salud, con el Sistema integral para la Protección de Niños, Niñas y Adolescentes: con la Secretaría de Cultura se trabajó un proyecto en donde se georreferenció a los artistas beneficiarios del programa Proyecta; este año se está trabajando un proyecto de georreferenciación de la infraestructura cultural; con el Sistema Integral para la Protección de Niños, Niñas y Adolescentes, el año pasado se realizó una georreferenciación de las comunidades indígenas en conjunto con la Comisión Estatal Indígena, mencionando que este trabajo ha tenido dificultades porque los límites de las comunidades no están perfectamente identificados y trascienden las fronteras de Jalisco. Con esta misma institución este año se está trabajando en la georreferenciación de los datos para los municipios en los derechos para los niños, niñas y adolescentes, y este mes se tienen planeados cursos de capacitación a los municipios en el manejo de mapa digital en conjunto con INEGI con el objetivo de que sepan como georreferenciar su información. Finalmente mencionó la intención de subir al mapa general de Jalisco los resultados de la georreferenciación de la información.

 <p>COMITÉ ESTATAL DE INFORMACIÓN ESTADÍSTICA Y GEOGRÁFICA DE JALISCO</p>	Tipo de reunión:	Minuta de la primera reunión ordinaria del Comité Estatal de Información Estadística y Geográfica del Jalisco (CEIEG)
	Lugar de reunión	Instituto de Información Estadística y Geografía del Estado (IIEG)
	Fecha	17 de Octubre de 2017
	Elaboró: (Nombre / Cargo / Dependencia)	Carlos Garibaldi Castillo / Luis Gerardo Haro Secretario de Actas del CEIEG / IIEG -- Secretario Técnico Suplente del CEIEG / INEGI

- Maximiano Bautista Andalón, Director de la Unidad de Geografía y Medio Ambiente, mencionó que esta unidad trabaja con dos prioridades, primero el uso de la información compartida, para lo cual se manejan varios instrumentos como los mapas digitales; se ha compartido información de incendios forestales, monitor de sequias que genera la CONAGUA, y se han aprovechado al máximo los datos abiertos, específicamente los temas de riesgos y accidentes. También mencionó que se ha vinculado al Subcomité de Información Estadística y Geográfica con otras mesas de trabajo como la mesa de resiliencia y gestión integral del riesgo que coordina IMEPLAN, buscando el mayor intercambio de información. El segundo objetivo es la capacitación. Para esto, en el marco del subcomité existen dos líneas de capacitación, una sobre la normatividad del INEGI coordinada por Luis Gerardo Haro, y por otro lado la organización del diplomado de uso de la información y análisis espacial en código abierto organizado con la UNIGIS México con sede en la UAM Xochimilco el cual contó con 23 estudiantes, 7 becados con los cuales se espera generar 15 proyectos de información estadística y geográfica. Para el PAT de 2018, se pretende seguir trabajando con el mapa de peligros y accidentes en conjunto con la Unidad Estatal de Protección Civil.
- El Mtro. Rogelio Campos, procedió a realizar el informe de la Unidad de información económica y financiera en ausencia del director del área. Señaló el avance de 90% de la estrategia I-CLUSTER, en su monitoreo al sistema de los 50 sectores estratégicos, entre estos los 11 sectores prioritarios para el desarrollo de Jalisco, cuya implementación metodológica la realizó INADEM con la metodología proveniente de Harvard, y en la practica el IIEG ha desarrollado sistemas de consultas dinámicas, los cuales permiten consultar variables como composición del personal ocupado, inversión extranjera directa, exportaciones, importaciones, etc. También mencionó el nombramiento de Jalisco dentro de la CONAGO, como coordinador de la estrategia de modernización de la negociación del tratado de libre comercio con América del Norte, durante dos semanas, ya que al término de las mismas ese nombramiento se convirtió en el nombramiento para la modernización de todos los tratados comerciales de México con el Mundo, y el IIEG fue invitado a presentar el Sistema de Monitoreo de Sectores Estratégicos y la Plataforma de Business Intelligence por la Asociación Mexicana de Secretarías de Desarrollo Económico, y por la Sociedad Mexicana de Secretarios de Desarrollo Agropecuario, en el marco del grupo de la región sur-sureste que la componen 8 estados de la república. Este sistema permite realizar un monitoreo de sectores estratégicos para identificar todo lo que entra al país y sale del sector manufacturero, identificando su país de origen y el municipio de destino de la mercancía, desagregado hasta fracción arancelaria por unidades económicas y por peso para la logística, y con un corte mensual.

Siguiendo con el orden del día el Mtro. Rogelio Campos cedió el uso de la palabra al Mtro. Edgar Vielma Orozco, titular de la Dirección General de Estadísticas Sociodemográficas del INEGI para la presentación de la Consulta Pública para el Censo de Población y Vivienda 2020:
- Mtro. Edgar Vielma Orozco, agradeció la invitación y se congratuló de la existencia de Institutos de Información Estadística como el IIEG, y realizó la presentación sobre las características generales del levantamiento del Censo de Población y Vivienda, 2020, resaltando la metodología que se llevará a cabo

 COMITÉ ESTATAL DE INFORMACIÓN ESTADÍSTICA Y GEOGRÁFICA DE JALISCO	Tipo de reunión:	Minuta de la primera reunión ordinaria del Comité Estatal de Información Estadística y Geográfica del Jalisco (CEIEG)
	Lugar de reunión	Instituto de Información Estadística y Geografía del Estado (IIEG)
	Fecha	17 de Octubre de 2017
	Elaboró: (Nombre / Cargo / Dependencia)	Carlos Garibaldi Castillo / Luis Gerardo Haro Secretario de Actas del CEIEG / IIEG -- Secretario Técnico Suplente del CEIEG / INEGI


y la forma innovadora de captación de la información por medio de tabletas electrónicas, así como también por medio del auto empadronamiento de la población con acceso a internet en medios electrónicos. Así mismo dio a conocer a los asistentes la manera en que pueden realizar sus aportaciones a la consulta pública por medio del sitio dedicado para tal fin disponible en la página de INEGI en Internet, definiendo que la fecha límite para recibir aportaciones es el 30 de noviembre del año en curso.

Siguiendo con el orden del día el Mtro. Rogelio Campos cedió el uso de la palabra al Lic. Odilón Cortés Linares:


- El Lic. Odilón Cortés Linares, realizó una presentación con los detalles de la forma en la que los miembros del Comité deben realizar las fichas que describen las actividades específicas que compondrán el Programa Anual de Trabajo (PAT), para el 2018, haciendo hincapié en que PAT es producto de proyectos propuestos por las dependencias que integran el CEIEG a través de los cuales se incide también en el cumplimiento de objetivos del Plan Estatal de Desarrollo (PED) ya que el programa del CEIEG está alineado al PED. También señaló que las actividades del PAT no necesariamente son nuevos proyectos que deben desarrollar las dependencias proponentes, sino que también, es posible integrar actividades relativas a su programa ordinario de trabajo cuyos productos puedan interesar a las dependencias que participan en el CEIEG. En su presentación detalló la forma en la que debe realizarse el llenado de las fichas que compondrán el PAT, recalando que la fecha límite para el envío será el próximo 17 de noviembre del año en curso. Los funcionarios responsables de recibir las propuestas para el contenido del PAT 2018 serán el Lic. Carlos E. Garibaldi Castillo, Secretario de Actas y Acuerdos del CEIEG y el propio Lic. Odilón Cortés Linares, Coordinador Estatal Jalisco, quien designó a Luis Gerardo Haro como el responsable de recibir las propuestas por parte del INEGI. La integración del PAT 2018 se llevará a cabo el 01 de diciembre de 2017.

Posterior a la presentación del Lic. Odilón, el Mtro. Rogelio Campos señaló que habría una modificación en el la orden del día postergando la presentación de Información Sociodemográfica por Colonias por parte del Lic. Santiago Ruiz Bastida, anunciando que posteriormente se vería la posibilidad de presentarla en algún espacio disponible. Siguiendo la orden del día, abrió el espacio para que los asistentes realizaran sus preguntas y comentarios sobre los temas abordados en la reunión.

- Alan Gerardo Preciado del Instituto Metropolitano de Planeación preguntó a Edgar Vielma si el código QR se utilizará para dar seguimiento a la situación de la estructura y materiales con las que está hecha la vivienda para la elaboración del atlas de riesgo, y también si será empleado en los asentamientos irregulares con la misma metodología que en las viviendas regulares. Edgar Vielma respondió que el código QR servirá para la actualización del uso habitacional de la vivienda, es decir si está habitada o no, y dar seguimiento temporal.
- Tomás Flores de la Secretaría de Desarrollo Rural, felicitó al INEGI por la iniciativa del registro de las viviendas con código QR y preguntó de qué manera se realizará la coordinación con el INFONAVIT para saber cuáles viviendas están habitadas. Edgar Vielma refirió que las instituciones que proporcionaran datos al INEGI como INFONAVIT, ayudarán a identificar en dónde se reporta creación de nuevas viviendas, y no tanto su condición de habitación, por otro lado los datos que aporten otros órganos como CFE y Mexpost, sí pueden ayudar a determinar si están habitadas.

 COMITÉ ESTATAL DE INFORMACIÓN ESTADÍSTICA Y GEOGRÁFICA DE JALISCO	Tipo de reunión:	Minuta de la primera reunión ordinaria del Comité Estatal de Información Estadística y Geográfica del Jalisco (CEIEG)
	Lugar de reunión	Instituto de Información Estadística y Geografía del Estado (IIEG)
	Fecha	17 de Octubre de 2017
	Elaboró: (Nombre / Cargo / Dependencia)	Carlos Garibaldi Castillo / Luis Gerardo Haro Secretario de Actas del CEIEG / IIEG -- Secretario Técnico Suplente del CEIEG / INEGI

- Rubén Alejandro Leyva Córdova, de la Secretaría del Trabajo, felicitó a Edgar Vielma por su exposición, y le preguntó si el uso de tabletas electrónicas en el levantamiento del operativo implica un mayor costo respecto a la manera tradicional del levantamiento con el cuestionario impreso. A este respecto Edgar Vielma refirió que esta nueva forma de levantamiento del Censo implicará un ahorro de papel y de espacios físicos para almacenamiento de papel y capturistas, y con ese ahorro se realizará la compra de los equipos de las tabletas electrónicas. También señaló que una buena parte de los equipos utilizados en el Censo, posteriormente serán donadas a diversas instituciones como la Secretaría de Educación.
- Salvador Arévalo Mascareño, de la Secretaría de Desarrollo Económico, preguntó a Edgar Vielma qué medidas se han previsto para el levantamiento del Censo en las zonas de alta incidencia delictiva con el uso Tablet, así como también su uso en los lugares de difícil acceso. Edgar Vielma, respondió que efectivamente se tienen contempladas esas situaciones, por lo que el levantamiento del Censo se realizará con diferentes alternativas, en general se realizará con tableta electrónica, pero en los lugares inhóspitos de difícil acceso se podrá utilizar el cuestionario en papel y el censor capturará posteriormente los datos. En las zonas inseguras, se distinguen dos tipos de delincuencia; una oligárquica a la cual le interesa el robo de la información, y otra en donde se realiza más robo de aparatos. Para el primer tipo de delincuencia, la preocupación va más bien en el sentido de preservar la información captada a lo que mencionó que es difícil que los datos sean sustraídos, ya que ésta información esta encriptada por lo que es difícil que puedan acceder a los datos cuando ocurre el robo de la tableta electrónica. Sin embargo, en las zonas de alta incidencia de robos como podría ser Tepito en la Ciudad de México, los cuestionarios se realizarán en papel.
- Felipe Tito Lugo Arias, de la Comisión Estatal del Agua, preguntó que utilidad tendrán los resultados del Censo para la realización de los planes de desarrollo, específicamente en el tema abastecimiento de agua, el resultado servirá para ayudar a cubrir su demanda. Y también, ¿Los resultados del censo darán a conocer los posibles riesgos del desabasto del agua?, Edgar Vielma, respondió que la información del Censo sirve para dimensionar la demanda de agua y que políticas públicas se deben implementar para evitar riesgos.
- Lizana García, de la Secretaría de Desarrollo e Integración Social, le gustaría saber si se tendrá la georreferenciación de las viviendas con piso firme para enfocar los programas de desarrollo, y si las dependencias públicas tendrán acceso a esta información. Edgar Vielma, mencionó que el objetivo del censo es que se pueda identificar de manera más rápida los datos georreferenciados por manzana, por lo que el dato podrá ser consultado inmediatamente después de la liberación de los resultados. Resaltó la utilidad de la consulta pública para que las instituciones sepan que información estará disponible y sus niveles de desagregación antes de que salgan los resultados del Censo.

 COMITÉ ESTATAL DE INFORMACIÓN ESTADÍSTICA Y GEOGRÁFICA DE JALISCO	Tipo de reunión:	Minuta de la primera reunión ordinaria del Comité Estatal de Información Estadística y Geográfica del Jalisco (CEIEG)
	Lugar de reunión	Instituto de Información Estadística y Geografía del Estado (IIEG)
	Fecha	17 de Octubre de 2017
	Elaboró: (Nombre / Cargo / Dependencia)	Carlos Garibaldi Castillo / Luis Gerardo Haro Secretario de Actas del CEIEG / IIEG -- Secretario Técnico Suplente del CEIEG / INEGI


Acuerdos y propuestas:

- El Secretario de Actas y acuerdos enviará las presentaciones realizadas en la reunión a los correos electrónicos de los asistentes mismas que, conjuntamente con esta minuta, también estarán disponibles en el sitio: <http://www.iieg.gob.mx/general.php?id=13&idg=509>
- Los integrantes del CEIEG enviarán las propuestas del PAT antes del 17 de noviembre de 2017.
- Se enviará, por parte del IIEG, la propuesta de fecha para la segunda sesión ordinaria del CEIEG. Se procurará la asistencia del Presidente del NEGI y el Gobernador del Estado.
- El Lic. Odilón Cortés, invitó a los asistentes a participar en la Consulta Pública del Censo de Población y Vivienda de 2020 a través del sitio del INEGI en Internet y cuyo vínculo es: <http://www.beta.inegi.org.mx/app/consultapublica/?proy=cpv2020>

No existiendo otro punto que comentar, se procedió a dar por concluida esta primera sesión ordinaria del CEIEG.




Relación de asistentes a la reunión:

Nombre y Cargo	Dependencia
Mtro David Rogelio Campos Cornejo Director General y Presidente sustituto del CEIEG	Instituto Estatal de Información Estadística y Geografía del Estado
Lic. Carlos Garibaldi Castillo Secretario de Actas del CEIEG	Instituto Estatal de Información Estadística y Geografía del Estado
Lic. Odilón Cortés Linares Coordinador Estatal y Secretario Técnico del CEIEG	Instituto Nacional de Estadística y Geografía (INEGI)
Mtro. Edgar Vielma Orozco Director General de Estadísticas Sociodemográficas	Instituto Nacional de Estadística y Geografía (INEGI)
Biólogo Conrado Labra Loza Director Regional Occidente	Instituto Nacional de Estadística y Geografía (INEGI)
Lic. Rubén Alejandro Leyva Córdova Director de Capacitación Laboral	Secretaría del Trabajo y Previsión Social
Miriam Leticia González González Director de Estadística y Sistemas de Información	Secretaría de Educación
Ing. Felipe Tito Lugo Arias Director General Gerente de Cueva Lerma-Chapala	Comisión Estatal del Agua Jalisco
Alba Karime Ávila Gómez Suplente Jefe de Piso	Unidad Estatal de Protección Civil y Bomberos
Ing. Pavel Becerra Barrios Jefe de Sección	SIAPA
Ing. Luis Gerardo Valle Cervantes Director de Informática	Procuraduría Social del Estado
Alejandro Salas Informática	Secretaría de Movilidad
Horacio Villaseñor Director General de Planeación	Secretaría de Movilidad

 <p>COMITÉ ESTATAL DE INFORMACIÓN ESTADÍSTICA Y GEOGRÁFICA DE JALISCO</p>	Tipo de reunión:	Minuta de la primera reunión ordinaria del Comité Estatal de Información Estadística y Geográfica del Jalisco (CEIEG)
	Lugar de reunión	Instituto de Información Estadística y Geografía del Estado (IIEG)
	Fecha	17 de Octubre de 2017
	Elaboró: (Nombre / Cargo / Dependencia)	Carlos Garibaldi Castillo / Luis Gerardo Haro Secretario de Actas del CEIEG / IIEG -- Secretario Técnico Suplente del CEIEG / INEGI

<i>Lic. Salvador Constantino Arévalo Mascareño</i> Director de Proyectos	Secretaría de Desarrollo Económico
<i>Mtra. Verónica Hernández Noguera</i> Dirección de Inteligencia de Mercados Estadística y Evaluación.	Secretaría de Turismo
<i>Lic. Mario Gerardo García Navarro</i> Director de Sistemas de Información Territorial Urbano y Ecológico	Secretaría de Medio Ambiente y Desarrollo Territorial
<i>Mtra. Lizana García Caballero</i> Directora General de Política Social	Secretaría de Desarrollo e Integración Social
<i>Lic. Arturo González García</i> Coordinador de conectividad e inclusión digital	Secretaría de Innovación Ciencia y Tecnología
<i>Lic. Humberto Mendoza Ayala</i> Director de Área de Desarrollo Institucional	Secretaría de Cultura
<i>Lic. Ana Lilia Santana Marquez</i> Jefe de Planeación y Seguimiento	Secretaría de Movilidad
<i>Dr. Jesús Jaramillo Rodríguez</i>	Secretaría de Salud
<i>Ing. Jesús de la Rosa Silva</i> Encargado de la Dirección de Informática y Sistemas Organizacionales	Secretaría de Infraestructura y Obra Pública
<i>Ing. Cesar Octavio Vega Gamiño y Tomas Flores Rivera</i> Despacho del Secretario	Secretaría de Desarrollo Rural
<i>Geógrafo Alan Gerardo Preciado Santana</i> Coordinación de Modelo de Datos	Instituto Metropolitano de Planeación

Se dispone de la lista de asistencia con las firmas autógrafas de los representantes de las instituciones y dependencias que participaron en esta segunda reunión ordinaria del CEIEG.

Lic. Odilón Cortés Linares
Secretario Técnico

Mtro. David Rogelio Campos Cornejo
Presidente del CEIEG

Lic. Carlos Garibaldi Castillo
Secretario de Actas