
 <p>COMITÉ ESTATAL DE INFORMACIÓN ESTADÍSTICA Y GEOGRÁFICA DE JALISCO</p>	Tipo de reunión:	Minuta de la primera reunión ordinaria del Comité Estatal de Información Estadística y Geográfica del Jalisco (CEIEG)
	Lugar de reunión	Instituto de Información Estadística y Geografía del Estado (IIEG)
	Fecha	28 de Junio de 2018
	Elaboró: (Nombre / Cargo / Dependencia)	Carlos Garibaldi Castillo / Luis Gerardo Haro Secretario de Actas del CEIEG / IIEG / Suplente del Secretario Técnico INEGI

Minuta de trabajo que se levanta con motivo de la primera reunión ordinaria del **Comité Estatal de Información Estadística y Geográfica (CEIEG)** de la entidad Jalisco, celebrada en las instalaciones del Instituto de Información Estadística y Geografía del estado (IIEG) ubicadas en Av. de los Pirules #71, Ciudad Granja de la localidad Zapopan, Jalisco, misma que se desarrolló bajo el siguiente orden del día:

1. Bienvenida y apertura de la sesión /
Ricardo Ramírez Aguilera
Presidente Suplente del CEIEG
2. Declaración de quórum legal
Carlos Garibaldi Castillo
Secretario de Actas
2. Presentación del Proyecto: Oficina Virtual de Información Económica/
Luis Gerardo Haro
Coordinación Estatal Jalisco INEGI
3. I Clúster/
Néstor Eduardo García Romero
Director de la Unidad Estadística Económica Financiera IIEG
4. Servicio de Información Georreferenciada para el Análisis Geodelictivo y de Emergencias del Estado/
Yreri Niño Mora
Coordinación Estatal INEGI
5. **Avance del Programa Anual de Trabajo 2018 del CEIEG**
 - Odilón Cortés Linares/ Coordinador Estatal Jalisco INEGI.
 - Ana Teresa Ortega Minakata/ Unidad de Geografía y Medio Ambiente IIEG.
 - Néstor Eduardo García Romero/ Director de la Unidad Estadística Económica Financiera IIEG.
 - Radamanto Portilla Tinajero/ Director General de Política Social SEDIS.
 - Santiago Ruiz Bastida/ Director de la Unidad Estadística Sociodemográfica IIEG.
 - José Manuel Regalado Quintero/ Secretario Ejecutivo del SIPINNA Jalisco.
6. El Registro Estadístico Nacional: Proyecto de actualización de la información en la Entidad
Odilón Cortés Linares / Coordinador Estatal INEGI


 COMITÉ ESTATAL DE INFORMACIÓN ESTADÍSTICA Y GEOGRÁFICA DE JALISCO	Tipo de reunión:	Minuta de la primera reunión ordinaria del Comité Estatal de Información Estadística y Geográfica del Jalisco (CEIEG)
	Lugar de reunión	Instituto de Información Estadística y Geografía del Estado (IIEG)
	Fecha	28 de Junio de 2018
	Elaboró: (Nombre / Cargo / Dependencia)	Carlos Garibaldi Castillo / Luis Gerardo Haro Secretario de Actas del CEIEG / IIEG / Suplente del Secretario Técnico INEGI

8. Propuestas y comentarios de los participantes
9. Lectura de los acuerdos.
Carlos Garibaldi Castillo
Secretario de Actas
10. Cierre de la reunión de trabajo
Ricardo Ramírez Aguilera
Presidente Suplente del CEIEG

Aspectos generales de la reunión:

- La primera sesión ordinaria del CEIEG dio inicio con la bienvenida a los integrantes por parte de Ricardo Ramírez Aguilera, Director Jurídico del IIEG y Presidente Suplente del CEIEG.
- El Lic. Odilón Cortés Linares, Coordinador Estatal Jalisco del INEGI, dio lectura a la orden del día y solicitó a los asistentes que, de no existir observaciones, dieran su aprobación a la misma para dar inicio a la sesión. Tras la aprobación, el Secretario de Actas, Carlos Garibaldi Castillo, procedió a la verificación del número de asistentes y determinó la existencia de quórum legal, con lo cual se acordó dar continuidad a las actividades programadas en la agenda.
- Acorde a lo estipulado en el orden del día, como primer tema de la reunión, Luis Gerardo Haro, Jefe Estatal del Departamento del Comité del INEGI y suplente del Secretario técnico, presentó el proyecto para réplica concerniente a la "Oficina Virtual de Información Económica de la Ciudad de México OVIE". La presentación se realizó ingresando directamente a la consulta en línea de la **OVIE**, en la cual se resaltó la funcionalidad y las herramientas que tiene disponibles en la plataforma de acceso gratuito. Entre las herramientas principales se resaltó el análisis sociodemográfico y de unidades económicas los cuales pueden ser consultados de una determinada área, elegida por el usuario.

El sistema también cuenta con la posibilidad de comparar indicadores de dos áreas seleccionadas para facilitar al usuario la identificación de factores económicos y sociodemográficos importantes para tomar decisiones de inversión. Al finalizar la presentación, Luis Gerardo puso a consideración de los miembros del CEIEG la aprobación para su réplica en el estado de Jalisco con la finalidad de que se establezca como acuerdo el seguimiento para el desarrollo del proyecto. Al respecto, el Mtro. Néstor Eduardo García Romero, Director de la Unidad Estadística de Información Económico Financiera del IIEG, manifestó el interés del IIEG de llevar a cabo el desarrollo de la réplica del proyecto de la OVIE para Jalisco, ya que considera se lleva un avance aproximado del 80% en el desarrollo de las bases de datos necesarias para la réplica del mismo, a su vez, reiteró que el área a su cargo esta lista y dispuesta para seguir con el proyecto de réplica como lo había señalado en la pasada reunión del Subcomité de Información Económica, en donde también se abordó el tema quedando establecido en

 <p>COMITÉ ESTATAL DE INFORMACIÓN ESTADÍSTICA Y GEOGRÁFICA DE JALISCO</p>	Tipo de reunión:	Minuta de la primera reunión ordinaria del Comité Estatal de Información Estadística y Geográfica del Jalisco (CEIEG)
	Lugar de reunión	Instituto de Información Estadística y Geografía del Estado (IIEG)
	Fecha	28 de Junio de 2018
	Elaboró: (Nombre / Cargo / Dependencia)	Carlos Garibaldi Castillo / Luis Gerardo Haro Secretario de Actas del CEIEG / IIEG / Suplente del Secretario Técnico INEGI


minuta el compromiso del IIEG para la implementación del OVIE en Jalisco con sus respectivas adecuaciones. Manifestó que las condiciones para la réplica son óptimas y consideró que la réplica puede quedar lista en un lapso de tres meses, con la intención de que el periodo administrativo del Comité quede cerrado con la presentación de la réplica del OVIE versión Jalisco. El desarrollo del proyecto será coordinado por el personal a su cargo con la colaboración y asesoría del personal de desarrollo informático del INEGI y del IIEG.

- El segundo tema abordado fue el trabajo desarrollado por la Unidad Estadística de Información Económico Financiera del IIEG a cargo de su titular, Mtro. Néstor Eduardo García Romero, sobre la réplica del proyecto ***I-Clúster*** denominado en Jalisco como *Centro de Promoción de Inversiones: Mapa Digital*. El proyecto presenta información georreferenciada por agrupamientos de clúster económicos en el estado de Jalisco. Al respecto mencionó que esta estrategia de agrupamientos proviene de una directriz del Centro de Investigación y de emprendimiento desarrollada en conjunto con el Instituto Nacional del Emprendedor (INADEM) y Consejo México-Estados Unidos de Emprendimiento e Innovación (MUSEIC).

Este proyecto ya ha sido replicado en Jalisco tomando como muestra el *Mapping Cluster* desarrollado en Estados Unidos por la Universidad de Harvard y el Massachusetts Institute of Technology (MIT) quienes determinaron cuales serían los sectores económicos estratégicos que podrían generar impacto en el desarrollo de la Economía de Estados Unidos, Canadá y México. El Mtro. Néstor, mencionó que estos trabajos ya llevan algún tiempo desarrollándose y en el caso de la réplica, el IIEG aprovechó los lineamientos establecidos para ajustarlos al caso estatal y crear un sistema que contiene información de unidades económicas, poblacional, de uso de suelo, educativa, y de medio ambiente, la cual también permiten conocer características puntuales de determinados polígonos territoriales y zonas de todo el Estado de Jalisco. El proyecto también cuenta con información relacionada con los clústeres Agroindustrial, Automotriz, Biotecnológico, Construcción, Cultural, Electrónico, Industria Verde, Moda, Muebles, Química, Tecnologías de la Información, Turismo y Turismo Médico. Al respecto el Mtro. Néstor García, señaló que es una herramienta valiosa para las actividades gubernamentales de planeación pues permite evaluar sectorialmente los avances económicos, así como también medir y evaluar estrategias de impacto.

Finalmente mencionó que este sistema se encuentra actualmente replicado con la directriz que el INEGI ha marcado y se encuentra disponible para consulta en el marco del Mapa General de Jalisco en el sitio web del IIEG. En la parte del desarrollo de los indicadores económicos se han realizado trabajos sobre la implementación de tableros de consulta de indicadores económicos que apoyan la generación de información para la toma de decisiones de los sectores estratégicos a nivel estatal.

- El siguiente proyecto de réplica fue el *Servicio de Información Georreferenciada para el Análisis Geodelictivo y de Emergencias del Estado*, presentado por Yreri Niño Mora, Enlace del Comité Estatal de la Coordinación Estatal Jalisco del INEGI. Al respecto señaló que este proyecto fue desarrollado en el Estado de San Luis Potosí derivado de una solicitud de la Secretaría de Seguridad Pública de Gobierno del Estado a través del C4 (Centro de Control, Comando, Comunicaciones y Cómputo) para establecer un Servicio de Información Geográfica que permita realizar el análisis espacial de la frecuencia de incidentes de emergencia, a fin de definir estrategias de acción tendientes a reducir la incidencia delictiva. Se presentaron las herramientas y el contenido del proyecto propuesto para réplica señalando como componentes principales la consulta de incidencias por municipio, por área de selección (círculo-

 <p>COMITÉ ESTATAL DE INFORMACIÓN ESTADÍSTICA Y GEOGRÁFICA DE JALISCO</p>	Tipo de reunión:	Minuta de la primera reunión ordinaria del Comité Estatal de Información Estadística y Geográfica del Jalisco (CEIEG)
	Lugar de reunión	Instituto de Información Estadística y Geografía del Estado (IIEG)
	Fecha	28 de Junio de 2018
	Elaboró: (Nombre / Cargo / Dependencia)	Carlos Garibaldi Castillo / Luis Gerardo Haro Secretario de Actas del CEIEG / IIEG / Suplente del Secretario Técnico INEGI


polígono), y por filtros en la base de datos. También, provee información de un punto en específico, Directorio de Establecimientos Económicos (DENUE), y contiene un Carrusel de Temas, el cual presenta información concerniente a los resultados de las incidencias por áreas de patrullaje policial. Al finalizar la presentación Marco Antonio Barrera, Director de Política Criminal y Estadística de la Fiscalía General del Estado de Jalisco, señaló que ya se cuenta con un proyecto similar que permite realizar consultas de la incidencia delictiva denominado *Seguridad Map* disponible para su consulta en el sitio de la Fiscalía General del Estado de Jalisco, en el cual el usuario puede hacer consultas con cortes temporales mensuales, permitiendo la consulta de información desde el 2013 a la fecha. También permite consultar información por polígonos, municipio y colonia. Señaló también, que es muy parecido al propuesto por el Estado de San Luis Potosí, resaltando que el desarrollo del *Seguridad Map* de Jalisco, ha tenido como objetivo el uso y conocimiento del tema de seguridad dirigido al ciudadano en general, a diferencia que el de San Luis que considera que esta más enfocado al tema del análisis de la información.


Mencionó también, que en este momento la Fiscalía se encuentra trabajado con la herramienta del C5 que es ya la operación en vivo, y actualmente se encuentran afinando los detalles para su funcionamiento, lo cual vendría a apoyar las operaciones policiales en gabinete, ya que la idea es que se realice la georreferenciación del acto delictivo al momento del reporte por la vía de la llamada al 911, por medio de los equipos GPS instalados en las unidades de vigilancia, botones de pánico, etc. No obstante, considera que el proyecto de San Luis Potosí, puede ser tomado como referencia para complementar el proyecto de Jalisco en el apartado de análisis sociodemográfico, y se comprometió a llevar el tema a la Fiscalía para considerar esta réplica como un elemento de apoyo para enriquecer el mapa de seguridad que ya se tiene disponible.

Al respecto, el Mtro. Néstor García, comentó que en los últimos meses los trabajos en conjunto del IIEG con la Fiscalía efectivamente se han enfocado a que el ciudadano pueda realizar consultas y analizar la situación delictiva de su entorno de una manera amigable y sencilla a no más de dos clics para obtener información. Señaló también, que podría ser de utilidad la experiencia del desarrollo del proyecto de San Luis en el tema del diseño de las consultas en la plataforma MxSIG, ya que puede ayudar al IIEG a mejorar la plataforma diseñada para la Fiscalía, exhortando a los miembros del Comité a realizar aportaciones que ayuden a mejorar el Sistema, en lugar de realizar una réplica exacta del Proyecto de San Luis Potosí para Jalisco, evitando así duplicar esfuerzos que las instituciones ya han realizado en la materia.

Sobre el tema, el Lic. Odilón Cortés Linares, Coordinador Estatal Jalisco del INEGI, comentó que se siente complacido sobre el desarrollo de proyectos sobre Seguridad en la entidad, y reforzó la idea de que el proyecto de San Luis Potosí puede ayudar a enriquecer el que ya existe en Jalisco, poniendo a la orden el apoyo de la Coordinación Estatal Jalisco del INEGI para tal fin.

- El siguiente punto en la agenda, fue la presentación de los Avances del Programa Anual de Trabajo (PAT) 2018 del CEIEG por parte del Lic. Odilón Cortés Linares. Al respecto realizó una presentación sobre los avances que se han tenido en el objetivo denominado *fortalecimiento del CEIEG* cuyas actividades específicas fueron establecidas en las fichas del PAT de 2018, poniendo énfasis en los resultados de las reuniones de los Subcomités de Información Estadística y Geográfica y los Grupos de Trabajo.



 <p>COMITÉ ESTATAL DE INFORMACIÓN ESTADÍSTICA Y GEOGRÁFICA DE JALISCO</p>	Tipo de reunión:	Minuta de la primera reunión ordinaria del Comité Estatal de Información Estadística y Geográfica del Jalisco (CEIEG)
	Lugar de reunión	Instituto de Información Estadística y Geografía del Estado (IIEG)
	Fecha	28 de Junio de 2018
	Elaboró: (Nombre / Cargo / Dependencia)	Carlos Garibaldi Castillo / Luis Gerardo Haro Secretario de Actas del CEIEG / IIEG / Suplente del Secretario Técnico INEGI

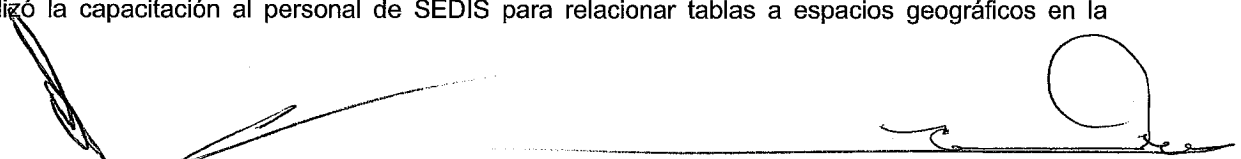
El Lic. Odilón dio paso a la presentación de los resultados de las reuniones de los Subcomités de Información Estadística y Geográfica iniciando con la Reunión del Subcomité de Información de Geografía y Medio Ambiente, misma que fue presentada por la Lic. Ana Teresa Ortega Minakata, representante de dicha Unidad y quien mencionó que las actividades más relevantes han sido los resultados de los grupos de trabajo sobre el MxSIG y el grupo de trabajo sobre el desarrollo de la Norma Técnica de trabajos topográficos en el Estado de Jalisco. Sobre el MxSIG mencionó que este año se ha trabajado principalmente con el ITESO en donde está en proceso la aplicación en sus servidores, también con el Municipio de Tepatitlán incorporando información catastral, y con la Secretaría de Medio Ambiente y Desarrollo Territorial (SEMADET) con la incorporación de datos sobre el cambio climático en MxSIG.


Finalmente señaló que en la próxima reunión del Subcomité programada para el 19 de julio se pondrá a consideración dos actividades específicas que no están incluidas en el PAT, la primera sobre una solicitud de una Junta Intermunicipal de la Región Costa (JIRCO), y la otra sobre el cierre del Grupo de Trabajo de Topografía, ya que el Colegio de Ingenieros Topógrafos ha decidido no continuar con los trabajos de desarrollo de la Norma Técnica de trabajos Topográficos, por cuestiones internas. Al respecto el Lic. Odilón Cortés, mencionó que probablemente el PAT no pueda ser modificado, sin embargo, se pueden llevar a cabo nuevas actividades específicas como trabajos complementarios al PAT.

El siguiente avance presentado fue el del Subcomité de Información Económica, por parte del Mtro. Néstor García, quien señaló que las actividades más relevantes ocurridas en el Subcomité fue la aprobación de incrementar la frecuencia anual de reuniones a cuatro en lugar de solamente dos, debido a la buena respuesta de las Unidades de Estado a las convocatorias del Subcomité. Por otro lado, mencionó, que los avances relevantes correspondieron a los proyectos de los tableros de sueldos y salarios del Sector Automotriz, y la Balanza Comercial del Estado de Jalisco y a Nivel Nacional sobre el programa IMMEX. Señaló que en el marco de las Reuniones del Subcomité las presentaciones de los proyectos se han llevado a cabo con una la lógica de mostrar la metodología desarrollada para recibir retroalimentación de los miembros que pueda ser de utilidad para su mejoramiento.

Resaltó también, la relevancia de las aportaciones que los miembros del Subcomité han realizado en las reuniones, como la presentación de los Principios y Buenas Prácticas para la Generación de Información Estadística y Geográfica y la presentación del Sistema de Clasificación Industrial de América del Norte (SCIAN) 2018. Finalmente, El Mtro. Néstor, mencionó que otro de los objetivos de las reuniones del Subcomité es realizar un taller breve y práctico sobre la explotación de los microdatos de las encuestas de INEGI, con la finalidad de que los miembros conozcan cual es el nivel de detalle disponible de la información al alcance de los usuarios.

Continuando con la presentación de los avances de los trabajos del CEIEG, el Mtro. Radamanto Portilla Tinajero, Director General de Política Social de SEDIS, presentó los trabajos que se han realizado en los dos proyectos inscritos en el PAT 2018, el primero referente a la georreferenciación municipal del Padrón Único de Beneficiarios (PUB) de Programas Sociales, y el segundo a la evaluación de la calidad del Registro del PUB con la herramienta HECRA. Al respecto señaló que se han realizado avances importantes en la georreferenciación del PUB gracias al trabajo conjunto con el INEGI en donde se realizó la capacitación al personal de SEDIS para relacionar tablas a espacios geográficos en la



 <p>COMITÉ ESTATAL DE INFORMACIÓN ESTADÍSTICA Y GEOGRÁFICA DE JALISCO</p>	Tipo de reunión:	Minuta de la primera reunión ordinaria del Comité Estatal de Información Estadística y Geográfica del Jalisco (CEIEG)
	Lugar de reunión	Instituto de Información Estadística y Geografía del Estado (IIEG)
	Fecha	28 de Junio de 2018
	Elaboró: (Nombre / Cargo / Dependencia)	Carlos Garibaldi Castillo / Luis Gerardo Haro Secretario de Actas del CEIEG / IIEG / Suplente del Secretario Técnico INEGI


plataforma de Mapa Digital de México versión de Escritorio, señalando que fue muy productivo ya que se identificaron por lo menos 30 variables con posibilidades de ser georreferenciadas, con la visión de ampliar el proyecto con la finalidad de visualizar la cobertura de los beneficiarios respecto al total del universo de la población objetivo. También señaló que, gracias a la recomendación del Departamento del Comité Estatal de INEGI, se prevé la posibilidad de publicar el registro con las características de datos abiertos con la normatividad nacional. Finalmente, señaló que le gustaría que posteriormente el trabajo realizado en plataformas de escritorio pueda ser incorporado a plataformas de información georreferenciada en línea para que los usuarios puedan consultarla en la web. El Lic. Odilón Cortés, señaló al respecto que con este proyecto Jalisco se pone a la altura de las recomendaciones internacionales que apuestan por el mejoramiento de la calidad de los registros administrativos.

El Lic. Santiago Ruíz Bastida, Director de la Unidad Estadística Sociodemográfica del IIEG, continuó presentando los avances que se han tenido en la Unidad, señalando primeramente que el proyecto de la georreferenciación del PUB presentado en el punto anterior, puede ser publicado en la plataforma del Mapa General de Jalisco y en la versión mas nueva en MxSIG, una vez que se haya concluido con la elaboración de las capas de información correspondientes.

Continuando con la presentación de los avances, el Lic. Santiago Ruiz, señaló que uno de los proyectos más relevantes realizados por la Unidad, fue el desarrollado conjuntamente con el Sistema Estatal de Protección Integral de Niñas, Niños y Adolescentes (SIPINNA), referente al análisis de las 6 dimensiones señaladas a nivel nacional para la creación de indicadores pertinentes para realizar la medición de la situación de la niñez y adolescencia en nuestro país. El trabajo consistió en la definición de las variables que serían las que se considerarían como relevantes para crear los indicadores de las 6 dimensiones en conjunto con el personal de INEGI, enfocándose principalmente en la dimensión de institucionalidad implementando un cuestionario dirigido a las dependencias municipales en donde se preguntó las características sobre la infraestructura con la que se contó para la atención de los niños y adolescentes en sus municipios, presentando los resultados en mapas temáticos disponibles para su consulta en el Mapa General de Jalisco del IIEG. Finalizó su participación anunciando que este proyecto fue inscrito en el concurso del Premio Nacional de Transparencia 2018 del INAI.


Al respecto el Lic. Manuel Regalado Quintero, Secretario Ejecutivo del SIPINNA Jalisco, señaló que se publicó información que ya se tenía con el orden que los lineamientos internacionales requerían, incorporando alguna información nueva como la dimensión de la medición de la institucionalidad. Finalizó su comentario proponiendo que en lo sucesivo se consideren las recomendaciones internacionales en el diseño de los proyectos, poniendo como ejemplo los cortes de edad establecidos en los resultados de los censos comparados con los cortes de edades solicitados en el análisis de la definición internacional del grupo poblacional de niños y adolescentes, lo cual, al no tener un estándar establecido, genera conflicto en la comparabilidad de los datos.




 <p>COMITÉ ESTATAL DE INFORMACIÓN ESTADÍSTICA Y GEOGRÁFICA DE JALISCO</p>	Tipo de reunión:	Minuta de la primera reunión ordinaria del Comité Estatal de Información Estadística y Geográfica del Jalisco (CEIEG)
	Lugar de reunión	Instituto de Información Estadística y Geografía del Estado (IIEG)
	Fecha	28 de Junio de 2018
	Elaboró: (Nombre / Cargo / Dependencia)	Carlos Garibaldi Castillo / Luis Gerardo Haro Secretario de Actas del CEIEG / IIEG / Suplente del Secretario Técnico INEGI

- Continuando con el orden del día, el Lic. Odilón Cortés, presentó el tema del Registro Estadístico Nacional (REN) el cual es un registro permanente de inscripción, en el cual se asientan en forma homologada, las referencias que las Unidades Administrativas con Funciones Estadísticas (UAFE's) generan sobre los proyectos estadísticos y los productos resultantes de sus trabajos. En ese sentido exhortó a los miembros del Comité a que den seguimiento a las actualizaciones de este registro y verifiquen si la cuenta y usuario sigue vigente, aprovechando la coyuntura del cierre de la administración gubernamental vigente.
- Para finalizar la reunión el Mtro. Ricardo Ramírez Aguilera, abrió el foro para comentarios finales, participando los siguientes:
 - El Lic. Marco Antonio Barrera de la Fiscalía General del Estado, comentó que por parte de su institución se comprometía a revisar el avance en el que se encuentra su registro en el REN, y aprovecho para agradecer la donación de 50 laptop que el INEGI realizó a la Fiscalía, ya que serán aprovechados en las áreas que realizan labores de actualización estadística.
 - La Mtra. Paola Ávila, Directora de Datos Abiertos de la Secretaría de Planeación, Administración y Finanzas, mencionó que han tenido un acercamiento importante con el IIEG logrando resultados favorables, sin embargo manifestó la duda sobre si los nuevos datos presentados como resultados de los proyectos como el de SIPINNA y la Fiscalía pueden quedar incorporados en el portal institucional de Datos Abiertos, ya que actualmente se cuenta con información completa solamente hasta el año 2015, con la finalidad de facilitar su consulta a la ciudadanía.
 - La Lic. María del Pilar Ruíz Gaytán López, Jefa del Departamento de Estadísticas de la Secretaría de Salud, dio su agradecimiento al INEGI por la donación de equipos de cómputo para la Secretaría, señalando que estos serán de utilidad para facilitar sus trabajos de registro de información estadística. Por otra parte, manifestó su solicitud de crear un grupo de trabajo para llevar a cabo un proyecto que tiene como finalidad establecer cuál es la relación existente entre los niveles de contaminación ambiental con la aparición de casos de enfermedades de la población según su lugar de residencia. Al respecto señala, que están conscientes de que ese trabajo puede ser complicado ya que en muchos casos el registro de residencia actual del afectado puede no ser coincidente con su residencia a lo largo del tiempo en el que pudo desarrollar el padecimiento, sin embargo, considera que de lograrse la investigación puede ser de gran utilidad para la prevención de morbilidad a consecuencia de la contaminación ambiental logrando identificar geográficamente las fuentes que la generan. Propone que el grupo de trabajo se enfoque en la selección de criterios que ayuden a identificar cuales enfermedades están directamente ligadas con la contaminación ambiental.

En otro orden de ideas, la Lic. María del Pilar, mencionó que el trabajo de la publicación de los datos abiertos es muchas veces muy complicado ya que la forma en que se tiene registrada la información no coincide con los parámetros solicitados, y es necesario hacer muchos ajustes, por lo que propuso la creación de otro grupo de trabajo que ayude a las instituciones a estandarizar la forma en la que se solicitan los datos abiertos, así como también los formatos de



 <p>COMITÉ ESTATAL DE INFORMACIÓN ESTADÍSTICA Y GEOGRÁFICA DE JALISCO</p>	Tipo de reunión:	Minuta de la primera reunión ordinaria del Comité Estatal de Información Estadística y Geográfica del Jalisco (CEIEG)
	Lugar de reunión	Instituto de Información Estadística y Geografía del Estado (IIEG)
	Fecha	28 de Junio de 2018
	Elaboró: (Nombre / Cargo / Dependencia)	Carlos Garibaldi Castillo / Luis Gerardo Haro Secretario de Actas del CEIEG / IIEG / Suplente del Secretario Técnico INEGI

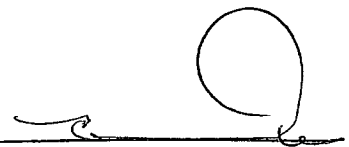
registro requeridos. Al respecto, Paola Dávila, de SEPAF se pone a sus órdenes para brindar asesoría y colaborar con la Secretaría de Salud para la publicación de datos abiertos.


- Al respecto el Lic. Odilón reconoció que Jalisco ha realizado un gran avance en la publicación de datos abiertos y pone a disposición del Comité la asesoría necesaria para continuar con los avances en esta materia. Al respecto de estos comentarios, el Mtro. Ricardo Ramírez Aguilera, mencionó que los planteamientos antes señalados son susceptibles para ser abordados en una ficha de Actividad Específica dentro del PAT del próximo año poniendo el tema a consideración de la aprobación de los miembros del comité.

Acuerdos y propuestas:

- *Por unanimidad se aprueba el informe de avance semestral del Programa Anual de Trabajo del CEIEG 2018*
- *Se aprueba por unanimidad la adopción para réplica de la Oficina Virtual OVIE para el Estado de Jalisco siendo el IIEG la institución en la que se desarrollaría la réplica.*
- *Debido a la existencia en la entidad de proyectos coincidentes con I-Clúster y el Mapa de análisis Geodéctivo, se declara el interés por aprovechar las ventajas que las plataformas presentadas por INEGI en esta sesión puedan tener para el CEIEG y en particular para mejorar las plataformas disponibles.*
- *La Lic. Pilar Ruíz Gaytan, representante de la Secretaría de Salud Jalisco propuso la creación de un grupo de trabajo para estudiar la relación de casos de morbilidad con la contaminación ambiental.*
- *De igual manera, presentó la propuesta de crear un grupo de trabajo sobre la estandarización de los requerimientos de publicación de estadísticas en el portal de Datos Abiertos del Gobierno del Estado de Jalisco.*

No existiendo otro punto que comentar, el Mtro. Ricardo Ramírez Aguilera, en su carácter de Presidente Suplente del CEIEG, procedió a agradecer la participación de los presentes y dio por concluida esta primera sesión ordinaria del CEIEG.


 <p>COMITÉ ESTATAL DE INFORMACIÓN ESTADÍSTICA Y GEOGRÁFICA DE JALISCO</p>	Tipo de reunión:	Minuta de la primera reunión ordinaria del Comité Estatal de Información Estadística y Geográfica del Jalisco (CEIEG)
	Lugar de reunión	Instituto de Información Estadística y Geografía del Estado (IIEG)
	Fecha	28 de Junio de 2018
	Elaboró: (Nombre / Cargo / Dependencia)	Carlos Garibaldi Castillo / Luis Gerardo Haro Secretario de Actas del CEIEG / IIEG / Suplente del Secretario Técnico INEGI

Relación de asistentes a la reunión:

Nombre y Cargo	Dependencia
Mtro. Ricardo Ramírez Aguilera Director de la Unidad de Asuntos Jurídicos y Presidente Suplente del CEIEG	Instituto de Información Estadística y Geografía del Estado (IIEG)
Lic. Carlos Garibaldi Castillo Secretario de Actas del CEIEG	Instituto Estatal de Información Estadística y Geografía del Estado (IIEG)
Mtro. Néstor Eduardo García Romero Director de la Unidad Estadística Económica Financiera	Instituto Estatal de Información Estadística y Geografía del Estado
Mtro. Santiago Ruiz Bastida Director de la Unidad Estadística Socio Demográfica	Instituto Estatal de Información Estadística y Geografía del Estado
Lic. Odilón Cortés Linares Coordinador Estatal y Secretario Técnico del CEIEG	Instituto Nacional de Estadística y Geografía (INEGI)
Mvz. Luis Gerardo Haro Jefe de Departamento del Comité Estatal Jalisco y Secretario Técnico Suplente	Instituto Nacional de Estadística y Geografía (INEGI)
Mtra. Jessica Paola Ávila Álvarez Directora de Datos Abiertos	Secretaría de Planeación, Administración y Finanzas
Lic. Rubén Alejandro Leyva Córdoba Director de Capacitación Laboral	Secretaría del Trabajo y Previsión Social
Lic. Miriam Leticia González González Directora de Estadística y Sistemas de Información	Secretaría de Educación
Lic. Marco Antonio Barrera Director de política criminal y Estadística	Fiscalía General del Estado de Jalisco
Geog. Paola Cervantes Aviña Suplente Jefe de Piso	Unidad Estatal de Protección Civil y Bomberos
Mtro. Radamanto Portilla Tinajero Director General de Política Social	Secretaría de Desarrollo e Integración Social
Lic. Oscar Gilberto Limón Mariscal Coordinador de Desarrollo e inclusión Digital	Secretaría de Innovación Ciencia y Tecnología
Lic. Rosa María Viridiana Álvarez Coordinador "A" de la Dirección de Desarrollo Institucional	Secretaría de Cultura
Lic. Ana Lilia Santana Marquez Jefe de Planeación y Seguimiento	Secretaría de Movilidad
Lic. María del Pilar Ruiz Gaytán López Jefa del Departamento de Estadísticas	Secretaría de Salud
Lic. Cruz Eduardo Castillo Auditor Ambiental de la Gerencia Ambiental y Desarrollo Sustentable	Comisión Estatal del Agua
Dr. Hiram Abel Ángel Lara Coordinador de la Maestría en políticas públicas del CUCEA	Universidad de Guadalajara

SNIEG INEGI
SISTEMA NACIONAL DE INFORMACIÓN ESTADÍSTICA Y GEOGRÁFICA



COMITÉ ESTATAL DE INFORMACIÓN
ESTADÍSTICA Y GEOGRÁFICA DE
JALISCO

Tipo de reunión:

**Minuta de la primera reunión ordinaria del
Comité Estatal de Información Estadística y
Geográfica del Jalisco (CEIEG)**

Lugar de reunión

**Instituto de Información Estadística y
Geografía del Estado (IIEG)**

Fecha


28 de Junio de 2018

Elaboró: (Nombre / Cargo
/ Dependencia)

**Carlos Garibaldi Castillo / Luis Gerardo
Haro**
Secretario de Actas del CEIEG / IIEG / Suplente del
Secretario Técnico INEGI

Lic. Araceli Pasillas Barajas Jefa del Departamento de Evaluación	Dirección General del DIF Jalisco
Lic. José Manuel Regalado Quintero Secretario Ejecutivo del SIPINNA	Sistema Nacional de Protección Integral de Niñas, Niños y Adolescentes SIPINNA
Geógrafo Alan Gerardo Preciado Santana Coordinación de Modelo de Datos	Instituto Metropolitano de Planeación (IMEPLAN)
Ing. Miguel Pelayo Coordinador de Proyectos	Sistema Intermunicipal de Agua Potable y Alcantarillado (SIAPA)
Lic. Horacio Villaseñor Manzanero Director General de Planeación Institucional	Secretaría de Movilidad
Lic. Yreri Niño Mora Enlace de Operación del Comité Estatal	Instituto Nacional de Estadística y Geografía (INEGI)
Lic. Tania Citlalli Gallegos González Coordinadora de Estadística	Secretaría de Turismo
Dr. Jesús Jaramillo Rodríguez Jefe la Dirección General de Planeación	Secretaría de Salud
Lic. Lourdes González Leyva Archivo Clínico del Departamento de Estadísticas	Secretaría de Salud
Lic. Manuel Peñuñuri Ramírez Analista	Secretaría de Cultura
Lic. Marco Antonio Belmonte Muñoz Administrativo Especializado	Procuraduría Social
Lic. Carmina Piña Covarrubias Coordinador de Análisis de Proyectos A	Secretaría de Desarrollo Económico

Se dispone de la lista de asistencia con las firmas autógrafas de los representantes de las instituciones y dependencias que participaron en esta primera reunión ordinaria del CEIEG.


Mtro. Ricardo Ramírez Aguilera
Presidente Suplente del CEIEG


Lic. Odilón Cortés Linares
Secretario Técnico


Lic. Carlos Garibaldi Castillo
Secretario de Actas