



INSTITUTO DE
INFORMACIÓN
ESTADÍSTICA Y
GEOGRÁFICA

Unidad de Información Sociodemográfica

Sistema de consulta de información sociodemográfica por colonias.

<http://www.iiieg.gob.mx/contenido/PoblacionVivienda/ciudadesmedias/>

- Representación georeferenciada en un área geográfica de fácil identificación para el usuario que utiliza los datos del Sistema de Integración Territorial (ITER) de la información por manzana del Censo de Población y Vivienda 2010, INEGI.
- Mediante la concentración de los polígonos para formar un solo mapa con los límites de las colonias, a las cuales integramos el área geográfica ocupada por un conjunto de manzanas que generalmente son de 1 a 50 habitantes.
- El proceso consiste en asignarle el valor de los diferentes indicadores es la suma o el promedio de cada manzana de la cual está constituida la Colonia.

Sistema de consulta de información sociodemográfica por colonias.

<http://www.iiieg.gob.mx/contenido/PoblacionVivienda/ciudadesmedias/>

Mas de 190 variables:

- Población
- Fecundidad
- Migración
- Población Indígena
- Discapacidad
- Educación
- Servicios de Salud
- Situación Conyugal
- Religión
- Hogares Censales
- Viviendas
- Economía

Sistema de consulta de información sociodemográfica por colonias.

<http://www.iiieg.gob.mx/contenido/PoblacionVivienda/ciudadesmedias/>



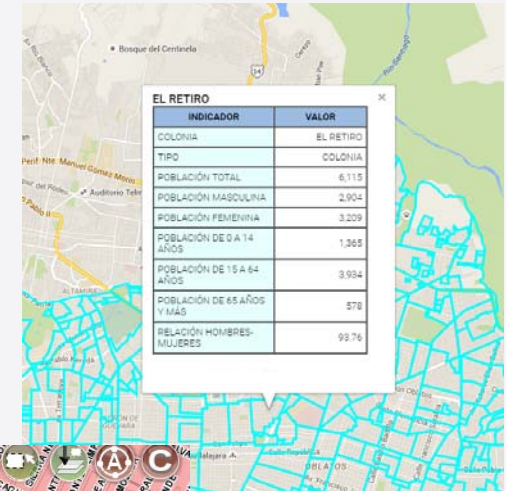
Sistema de consulta de información sociodemográfica por colonias.

<http://www.iiieg.gov.mx/contenido/PoblacionVivienda/ciudadesmedias/>

<http://mapajalisco.gov.mx/>

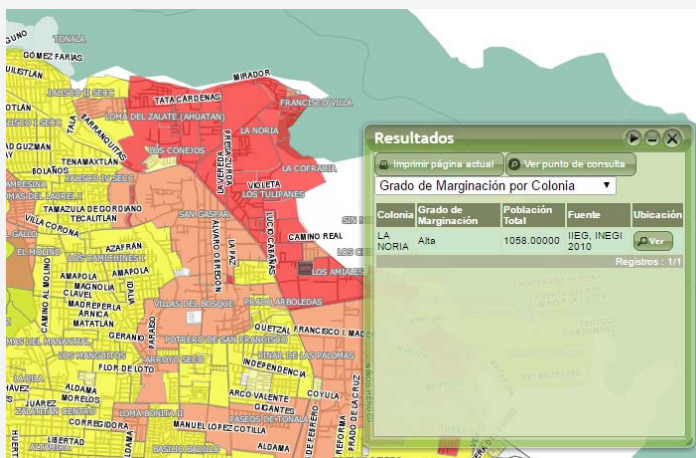
La información se presenta opciones.

- Plataforma **Google Maps:**
Enfocado a la visualización de la información.
- **Mapa General de Jalisco:**
Además de la visualización permite el análisis mediante herramientas de consulta como creación de polígonos e interacción con otras capas de información.



Marginación por colonias

<http://mapajalisco.gob.mx/>



Utiliza una delimitación menor al área geostadística básica (AGEB) que actualmente presenta el Consejo Nacional de Población.

Utilizamos la metodología Marginación Urbana por AGEB.

10 Variables de Sistema de Integración Territorial, ITER 2010 del INEGI a nivel manzana.

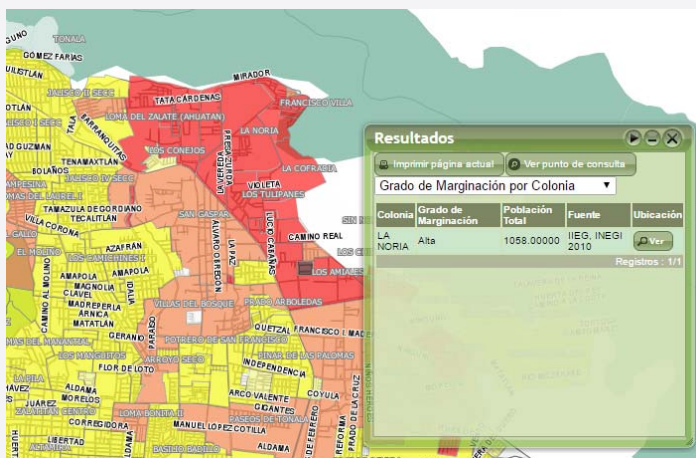
Ajustar las Manzanas a la delimitación por colonia para el estado de Jalisco.

Utilizando las variables principalmente de las características de las viviendas y población se realizó un proceso mediante un sistema de información geográfica.

Se respetó colorimetría oficial de Marginación (CONAPO)

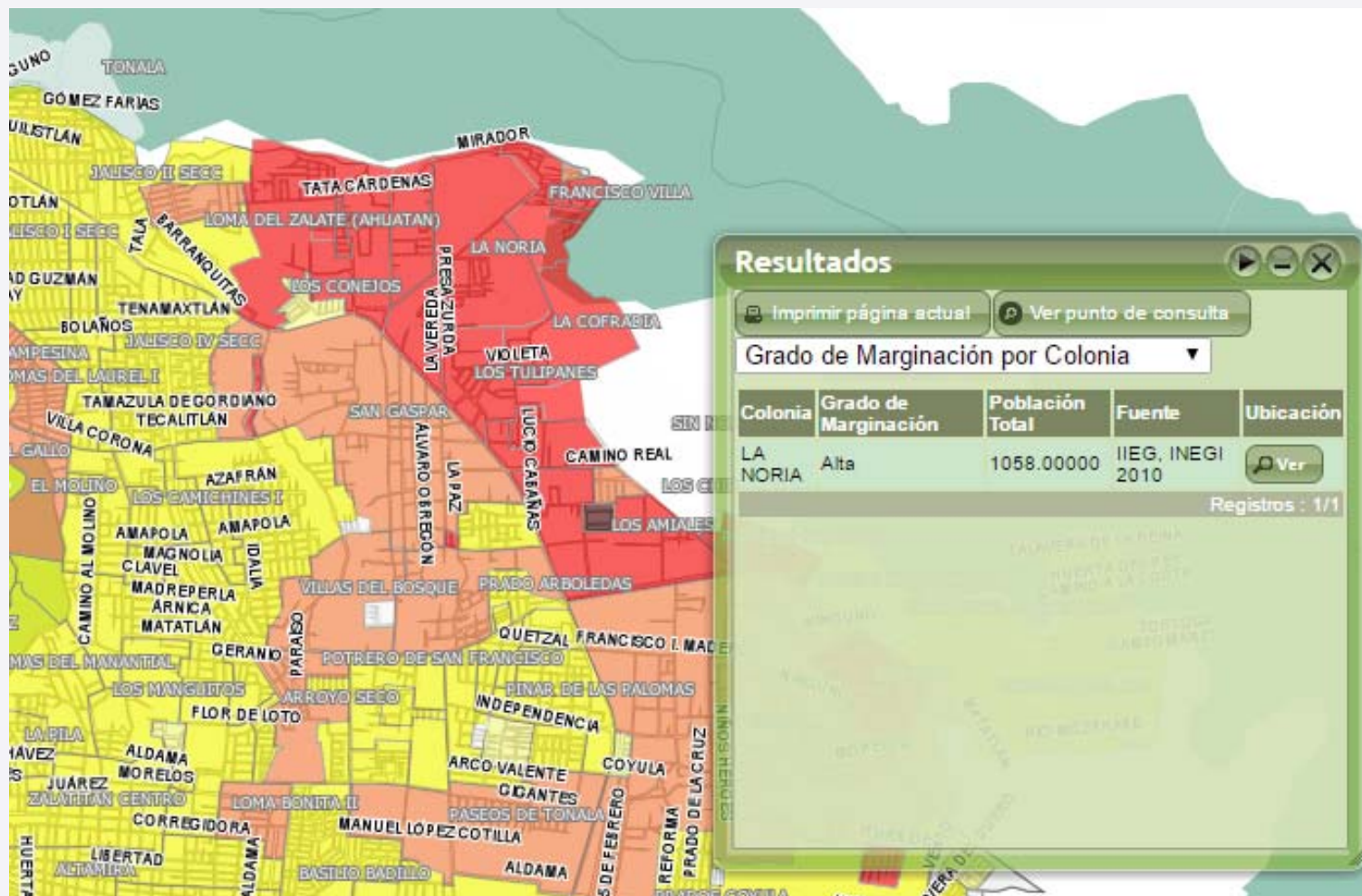
Marginación por colonias

<http://mapajalisco.gob.mx/>



10 Variables de Sistema de Integración Territorial, ITER 2010 del INEGI a nivel manzana.

1. Porcentaje de población de 6 a 14 años que no asiste a la escuela
2. Porcentaje de población de 15 años o más sin educación básica completa
3. Porcentaje de población sin derechohabencia a los servicios de salud
4. Porcentaje de hijos fallecidos de las mujeres de 15 a 49 años de edad
5. Porcentaje de viviendas particulares habitadas sin agua entubada dentro de la vivienda
6. Porcentaje de viviendas particulares habitadas sin drenaje conectado a la red pública o fosa séptica
7. Porcentaje de viviendas particulares habitadas sin excusado con conexión de agua
8. Porcentaje de viviendas particulares habitadas con piso de tierra
9. Porcentaje de viviendas particulares habitadas con algún nivel de hacinamiento
10. Porcentaje de viviendas particulares habitadas sin refrigerador





Para conocer más visita nuestro sitio

www.iieg.gob.mx

¡ESTAMOS A UN CLIC DE DISTANCIA!