

AVANCES DEL PROGRAMA DE TRABAJO 2016

Primer Semestre

Comité Estatal de Información Estadística y Geográfica de Jalisco
(CEIEG)



Sistema Nacional de Información Estadística y Geográfica
Comité Estatal de Información Estadística y Geográfica

Programa Anual de Trabajo
2016




JALISCO
GOBIERNO DEL ESTADO



SNIEG
SISTEMA NACIONAL DE INFORMACIÓN ESTADÍSTICA Y GEOGRÁFICA

El **programa de trabajo del CEIEG** es el instrumento de planeación en el que se describen los proyectos que realizarán los Subcomités y Grupos de trabajo integrados durante el 2016, con el objetivo de fortalecer la información estadística y geográfica del SNIEG y ***particularmente de las dependencias que integran dicho Comité.***

El **programa de trabajo del CEIEG** deriva del Programa Estatal de Estadística y Geografía 2013-2018 el cual está alineado a los ejes sectoriales del PED Jalisco 2013-2033



ACTIVIDADES PROGRAMADAS PARA CADA OBJETIVO DEL PEEG 2013-2018

31

Actividades

- Fortalecer el CEIEG de Jalisco 8
- Promover entre las Unidades de Estado la normatividad técnica y metodológica que el SNIEG y el Ejecutivo del estado establezcan 15
- Contribuir al desarrollo de la infraestructura del SNIEG 3
- Coadyuvar a la integración del Anuario Estadístico del Estado. 1
- Promover el aprovechamiento de la información generada por el SNIEG. 4

I. Fortalecer el CEIEG de Jalisco

Actividades que no registran avances por estar programadas para el segundo semestre

Elaboración del Programa Anual 2017 del CEIEG

Evaluación de resultados del PAT2016 y aprobación del Programa Anual de Trabajo 2017.

Actividades que registran avance acorde a lo planeado

Monitoreo y seguimiento del PAT 2016

Seguimiento a las actividades del Programa Estatal de Estadística y Geografía 2013-2018 (Informe semestral)

Instalación de los Subcomités (Sociodemográfico, Geografía y Medio Ambiente, Económico - Financiero y Gobierno, Seguridad y Justicia) y realización de las sesiones de trabajo programadas.

II. Promover entre las Unidades de Estado la Normatividad Técnica y Metodológica que el SNIEG y el Ejecutivo del Estado Establezcan.

Actividades que registran avance acorde a lo planeado

Elaborar el Programa de Capacitación y Actualización sobre Normas Técnicas.

Capacitar a los servidores públicos de las Unidades del Estado en lo correspondiente a la normatividad técnica y disposiciones de carácter general del SNIEG

Integración de informes trimestrales sobre capacitaciones a servidores públicos.

Eventos de capacitación*

Conocimiento del SNIEG

19

Norma Domicilios Geográficos

3

Norma Metadatos Geográficos

1

Norma Clasificación Delitos Fuero Común

1

Norma Datos Catastrales y Registrales

3

Norma Exactitud Posicional

1

Acuerdo SCIAN

1

*Incluye eventos municipales

III. Contribuir al Desarrollo de la Infraestructura del SNIEG

Actividades que registran avance acorde a lo planeado

Promoción entre las Unidades de Estado del Reporte Diagnóstico de Información Geográfica del estado de Jalisco.

Sensibilizar a municipios con potencial e infraestructura sobre el programa de modernización catastral con apoyo de BANOBRAS.

Fortalecimiento del Mapa General de Jalisco a partir de la información generada y disponible por IMEPLAN a través del Plan de Ordenamiento Territorial Metropolitano del AMG (POTmet) / La Secretaría de Salud Jalisco en su proyecto "Atlas de Salud" / SEMADET mediante el Sistema de Información Geográfica Ambiental y Territorial del estado de Jalisco (SIGAT) / Secretaría de Movilidad con base en el Mapa de Siniestralidad y el Atlas de Riesgos de la UPCyB del estado de Jalisco.

Análisis de factibilidad de integración de información vectorial de la SEDESOL (Delegación Estatal) para el fortalecimiento del Mapa General de Jalisco.

Desarrollo del mapa de georreferenciación de incidencia delictiva (FGE)

III. Contribuir al Desarrollo de la Infraestructura del SNIEG

Actividades y proyectos que requieren determinación de factibilidad para su realización en el segundo semestre o reprogramación para el PAT 2017 (a propuesta de las dependencias líderes de su desarrollo).

Desarrollo del mapa de violencia contra las mujeres registrada en la entidad (IJM)

Desarrollo de información georreferenciada en para el fortalecimiento técnico y directivo de las Juntas Intermunicipales de la Costa Sur (JICOSUR) y Sierra Occidental y Costa (JISOC).

IV. Coadyuvar a la integración del Anuario Estadístico del Estado.

Actividades que registran avance acorde a lo planeado

Se firmó oficio conjunto entre el titular del IIEG y el Coordinador del INEGI en la entidad para impulsar la respuesta por parte de las dependencias informantes del Anuario Estadístico y Geográfico de Jalisco.

Se han realizado diversas reuniones para revisión de la operación del Sistema de Consulta de los Estados que administra el IIEG

V. Promover el aprovechamiento y explotación de la información generada por el SNIEG.

Actividades que registran avance acorde a lo planeado

- *Oferta de información estadística y geográfica disponible en la página de internet del INEGI, mediante sesiones de capacitación y asesorías dirigidas a los usuarios de información de los diferentes sectores sociales.*
- *Registro para captar y sistematizar las solicitudes con información estadística y geográfica que soliciten los usuarios de los diferentes sectores.*
- *Elaborar un programa que considere responsables, tiempos y contenidos a incorporar en el sitio del CEIEG en internet información que derive de su operación.*
- *Actualizar el sitio del CEIEG en Internet con la información generada por los grupos de trabajo, reuniones de Comité.*

Fortalezas en la operación de los grupos de trabajo y los Subcomités en el primer semestre del 2016

- Intensificación en el intercambio de información entre dependencia y fortalecimiento del Mapa General del Estado como resultado de este ejercicio.
- Presentación de proyectos o plataformas con información georreferenciada desarrolladas por dependencias estatales y que son de utilidad para actividades de diversas dependencias.
- Fortalecimiento de la identidad de los grupos y subcomités como partes integrantes y contributivas del CEIEG



Oportunidades de mejora en la operación de los grupos de trabajo y los Subcomités en el primer semestre del 2016

- Incrementar el número de instituciones participantes en los Subcomités y grupos de trabajo de información sociodemográfica, económica y financiera, y de gobierno y seguridad.
- Motivar a las dependencias a incorporar proyectos estadísticos y geográficos que realicen a los programas del CEIEG a efecto de que se multiplique la oferta de información hacia las instituciones y organismos estatales y municipales.



Comité Estatal de Información Estadística y Geográfica de Jalisco (CEIEG)

