

**Guadalajara, Jalisco, 28 de Febrero de 2013**

**Las zonas urbanas de Jalisco suman a 2010 un total de 5 millones 706 mil habitantes.**

**Resumen**

Uno de los aspectos más relevantes del último Censo de Población (2010) es que el crecimiento poblacional se dio en todas las regiones y no se concentró predominantemente en el Área Metropolitana de Guadalajara (AMG) como se venía observando desde hace algunas décadas. Este comportamiento es muy importante porque cuatro regiones perdían población desde 1990 y otras estaban en franco estancamiento. En este marco, para COEPO resulta relevante analizar el estado y dinámica de crecimiento en las zonas urbanas de Jalisco específicamente el del AMG, las ciudades medias y las localidades de 15 mil y más habitantes en el período 2005 a 2010.

De acuerdo a los resultados del INEGI a Junio de 2010, el AMG conformada por los municipios de Guadalajara, Zapopan, Tlaquepaque, Tonalá, Tlajomulco de Zúñiga, El Salto, Ixtlahuacán de los Membrillos y Juanacatlán, contaba con 4 millones 434 mil personas, que representa el 60.3 por ciento de la población estatal. Respecto a 2005 significó 342 mil 721 habitantes adicionales lo que implicó un incremento del 8.4 por ciento en los cinco años de referencia; este monto de población representa poco más que la población total de los municipios de la región Sierra Occidental<sup>1</sup> en 2010.

Por otro lado, un importante conjunto de zonas urbanas en el estado son las denominadas ciudades medias, identificadas porque superan los cincuenta mil habitantes, a saber; Puerto Vallarta, Lagos de Moreno, Ciudad Guzmán, Tepatlán de Morelos y Ocotlán. A partir de los resultados del censo 2010 se agrega a esta categoría la ciudad de Arandas. Estas ciudades conjuntamente incrementaron su población en 9.2 por ciento al pasar de 574 mil 394 habitantes en 2005 a 627 mil 201 habitantes en 2010 y representan el 8.5 por ciento de la población estatal.

Finalmente, las localidades urbanas de 15 mil y más habitantes suman un total de 596 mil 536 habitantes, lo que implica una proporción de 8.1 por ciento respecto a la población de Jalisco. Entre los últimos dos eventos censales registraron un aumento de 47 mil 647 personas, al pasar de 644 mil 183 habitantes en 2005 a poco más de 596 mil personas en 2010. Están lideradas por San Juan de los Lagos con 48 mil 648 habitantes, Autlán de Navarro con 45 mil 382 y Ameca con 36 mil 156 habitantes.

Este grupo de cuasi ciudades significa un potencial importante de desarrollo para el estado, son actualmente polos de atracción que valdría la pena seguir impulsando para lograr una mejor distribución territorial de la población con un incremento significativo de calidad de vida para sus habitantes.

---

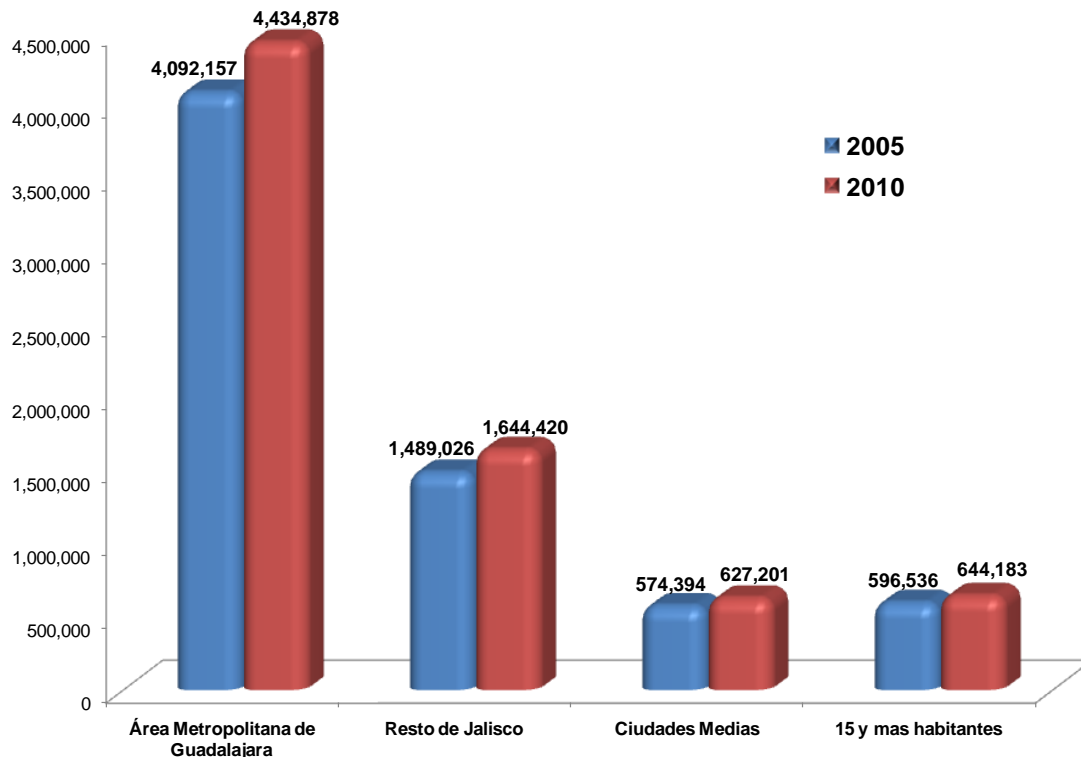
<sup>1</sup> La región Sierra Occidental está integrada por los municipios de Atenguillo, Ayutla, Cuautla, Guachinango, Mascota, Mixtlán, San Sebastián del Oeste y Talpa de Allende.

## Nota ampliada

Uno de los aspectos más relevantes del último Censo de Población (2010) es que el crecimiento poblacional se dio en todas las regiones y no se concentró predominantemente en el Área Metropolitana de Guadalajara (AMG) como se venía observando desde hace algunas décadas. Este comportamiento es muy importante porque cuatro regiones perdían población desde 1990 y otras estaban en franco estancamiento. En este marco, para COEPO resulta relevante analizar el estado y dinámica de crecimiento en las zonas urbanas de Jalisco específicamente el del AMG, las ciudades medias y las localidades de 15 mil y más habitantes en Jalisco en el período 2005 a 2010.

De acuerdo a los resultados del INEGI a Junio de 2010, el AMG, conformada por los municipios de Guadalajara, Zapopan, Tlaquepaque, Tonalá, Tlajomulco de Zúñiga, El Salto, Ixtlahuacán de los Membrillos y Juanacatlán, contaba con 4 millones 434 mil habitantes, que representa el 60.3 por ciento de la población estatal. Respecto a 2005 significó 342 mil 721 habitantes adicionales lo que implicó un incremento del 8.4 por ciento en los cinco años de referencia; este monto de población representa poco más que la población total de los municipios de la región Sierra Occidental en 2010.

Por otro lado, otro importante conjunto de zonas urbanas en Jalisco son las denominadas ciudades medias, identificadas por que superan los cincuenta mil habitantes, a saber; Puerto Vallarta, Lagos de Moreno, Ciudad Guzmán, Tepatitlán de Morelos y Ocotlán. A partir de los resultados del Censo 2010 se agrega a esta categoría la ciudad de Arandas. Estas ciudades conjuntamente incrementaron su población en 9.2 por ciento al pasar de 574 mil 394 habitantes en 2005 a 627 mil 201 habitantes en 2010 y representan el 8.5 por ciento de la población estatal (ver figura 1).



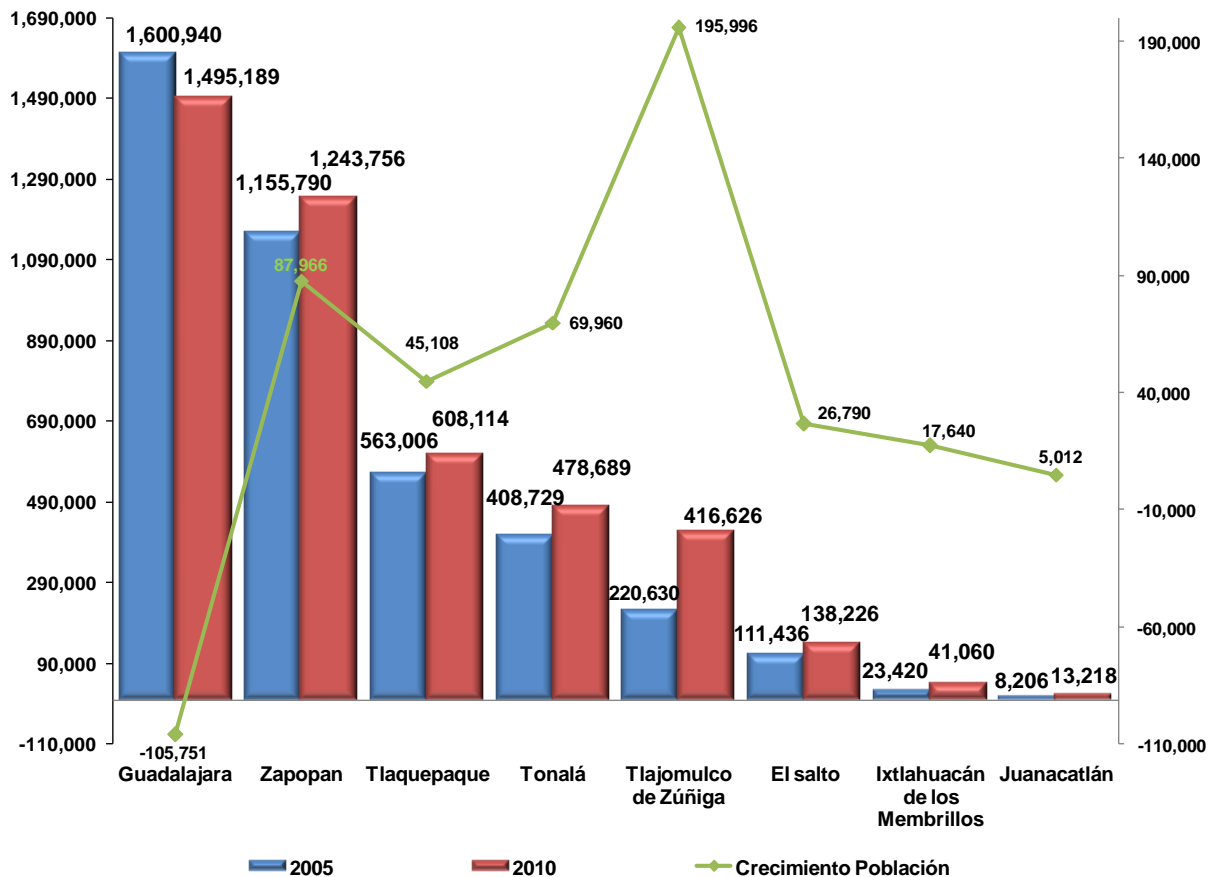
**Figura 1. Distribución de la población de Jalisco, 2005-2010**

Fuente: Elaborado por el Consejo Estatal de Población con base INEGI, Censo de Población y Vivienda 2010 y II Censo de Población y Vivienda 2005.

Finalmente, las localidades urbanas de 15 mil y más habitantes suman un total de 596 mil 536 habitantes, lo que implica una proporción de 8.1 por ciento respecto a la población de Jalisco. Entre los últimos dos eventos censales registraron un aumento de 47 mil 647 personas, al pasar de 644 mil 183 habitantes en 2005 a poco más de 596 mil personas en 2010.

Están lideradas por San Juan de los Lagos con 48 mil 648 habitantes, Autlán de Navarro con 45 mil 382 y Ameca con 36 mil 156 habitantes. Este grupo de cuasi ciudades significa un potencial importante de desarrollo para el estado, son actualmente polos de atracción que valdría la pena seguir impulsando para lograr una mejor distribución territorial de la población con un incremento significativo de calidad de vida para sus habitantes.

Particularmente, los municipios que conforman el AMG a Junio de 2010 registraron la siguiente población: Guadalajara, un millón 495 mil 189; Zapopan, un millón 243 mil 756; Tlaquepaque, 608 mil 114; Tonalá, 478 mil 689; Tlajomulco, 416 mil 626, El Salto, 138 mil 226; Ixtlahuacán de los Membrillos, 41 mil 060 y Juanacatlán, 13 mil 218 personas (ver figura 2).



**Figura 2. Población del Área Metropolitana de Guadalajara y su crecimiento poblacional. 2005-2010**

Fuente: Elaborado por el Consejo Estatal de Población con base INEGI, Censo de Población y Vivienda 2010 y el II Conteo de Población y Vivienda 2005.

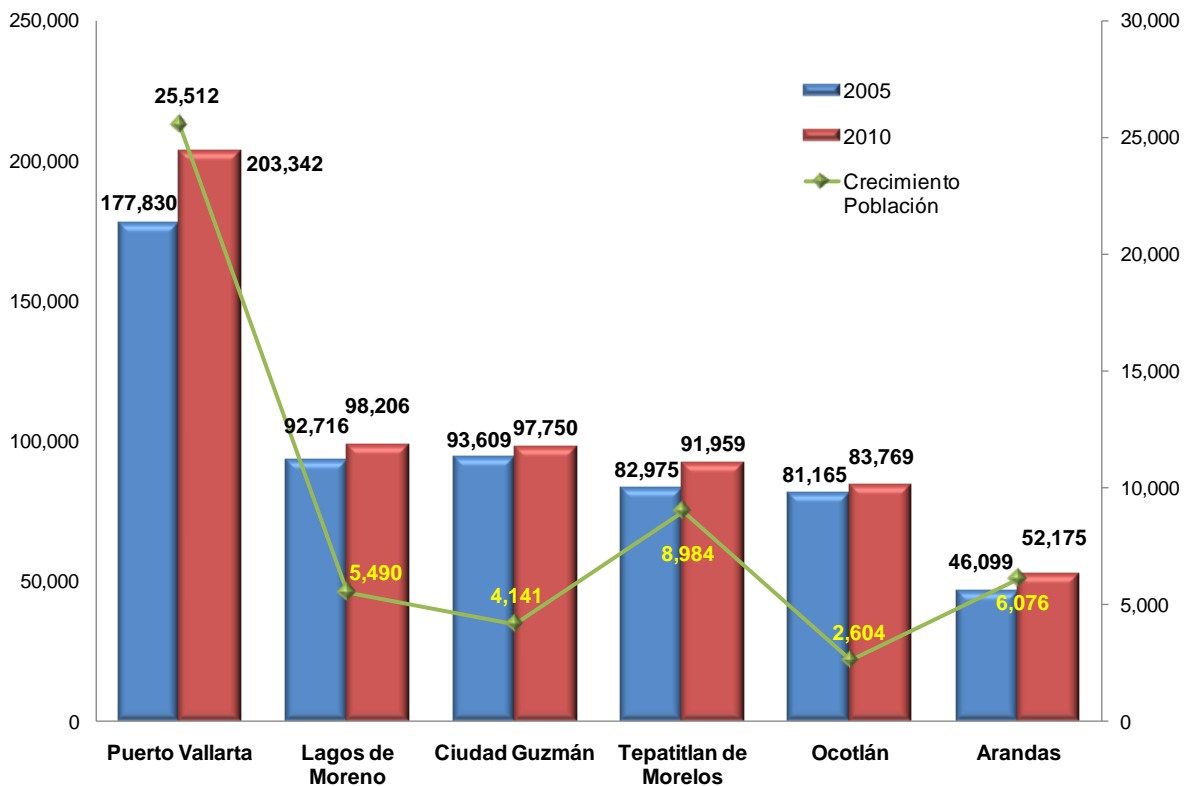
Comparando los montos de población de 2010 con los de junio del 2005, se observó que el municipio de Guadalajara perdió más de 100 mil habitantes, mientras que el resto aumentaron; siendo

Tlajomulco de Zúñiga donde se contabilizo el mayor incremento con casi 200 mil habitantes y Juanacatlán el que presento un incremento menor con cinco mil habitantes (ver figura 2).

Esto se justifica porque en el periodo de análisis, el municipio de Guadalajara continuó con su tendencia negativa de crecimiento a una tasa del -1.46 por ciento y por su parte, Tlajomulco registró la tasa más alta a nivel estatal con el 14.64 por ciento en promedio anual.

Las ciudades medias por volumen de población, se distribuyen de la siguiente manera: en primer lugar Puerto Vallarta con 203 mil 342; le sigue Lagos de Moreno con 98 mil 206; Ciudad Guzmán con 97 mil 750; Tepatitlán, 91 mil 959; Ocotlán, 83 mil 769 y Arandas con 52 mil 175, (ver figura 3). Es de destacar que la ciudad de Puerto Vallarta en el periodo de análisis vio incrementada su población en un total de 25 mil 512 nuevos residentes, le sigue Tepatitlán de Morelos con 8 mil 984 y aunque Ocotlán fue la ciudad que menos crecimiento registró contabilizó 2 mil 604 nuevos habitantes.

La ciudades medias crecen en conjunto a un ritmo del 1.91 por ciento, sin embargo, destaca Puerto Vallarta con una tasa de 2.92 puntos porcentuales anuales, por el contrario, la ciudad de Ocotlán, registró la tasa más baja de las seis con el 0.68 por ciento anual.

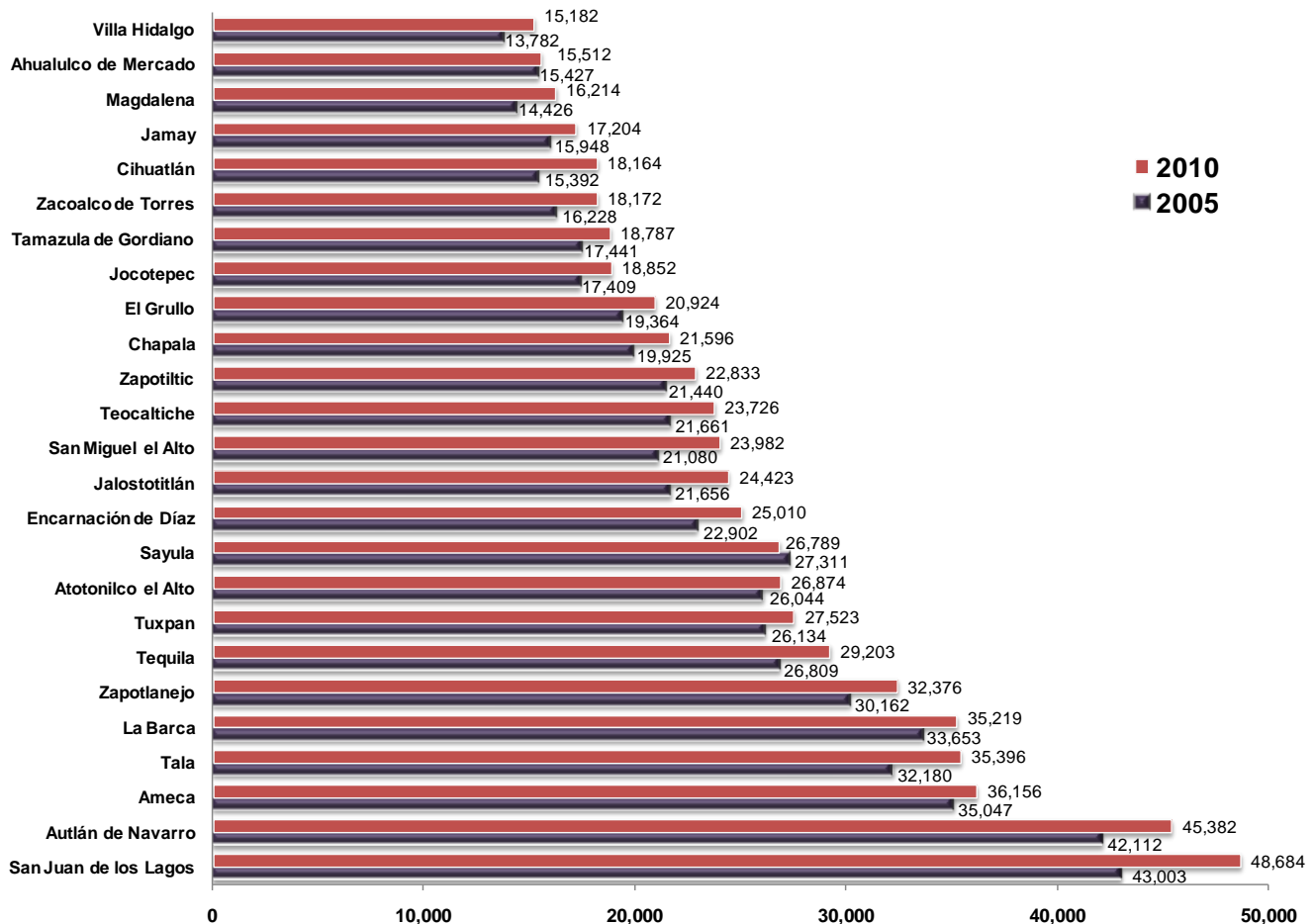


**Figura 3. Población total de las ciudades medias y crecimiento poblacional de Jalisco, 2005-2010**

Fuente: Elaborado por el Consejo Estatal de Población con base INEGI, Censo de Población y Vivienda 2010 y II Conteo de Población y Vivienda 2005.

En el contexto de las cuasi ciudades (aquellas que registraron 15 mil y más habitantes) se puede observar que la localidad de San Juan de los Lagos con un total de 48 mil 684 registró en números absolutos un incremento de 5 mil 681 personas entre 2005 y 2010.

Así mismo, destacan las localidades de Autlán de Navarro, Ameca y Tala con incrementos de 45 mil 382, 36 mil 156 y 35 mil 396 habitantes, respectivamente (ver figura 4).

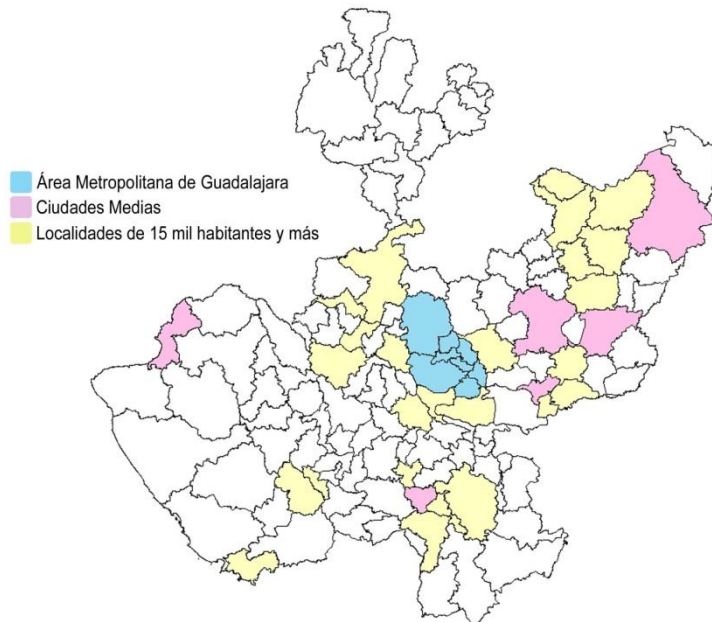


**Figura 4. Localidades de 15 mil habitantes y más, 2005-2010**

Fuente: Elaborado por el Consejo Estatal de Población con base INEGI, Censo de Población y Vivienda 2010 y II Conteo de Población y Vivienda 2005.

Dentro del Estado también podemos ubicar un grupo de localidades con 15 mil y más habitantes, pero menores de 50 mil, que por su población son catalogadas como urbanas, donde podemos observar que entre 2005 y 2010, Magdalena y Villa Hidalgo se han agregado a este grupo de localidades sumando más de 15 mil habitantes, es importante mencionar que el municipio de Ahualulco de Mercado en 2005 contaba con una población de más de 15 mil 427 habitantes, y para el 2010 solo aumento 85 personas. (Ver figura 4).

En términos urbanos los mayores incrementos respecto a su población en 2005 se han observado en Tlajomulco de Zúñiga con 47.0, Ixtlahuacán de los Membrillos con 43.0 y El Salto con 19.4 por ciento, los tres ubicados en el AMG; en cuanto a las ciudades medias se tienen Puerto Vallarta con 12.5 y Arandas con el 11.6 por ciento. Cabe mencionar que San Juan de los Lagos presentó un incremento del 11.7 y está muy cerca de los 50 mil habitantes.



**Figura 5. Ubicación de AMG, ciudades medias y localidades de más de 15 mil habitantes, Jalisco 2010**

Fuente: Elaborado por el Consejo Estatal de Población

Finalmente, en Jalisco se puede afirmar que un total de 5 millones 706 mil 262 personas residen en alguna zona urbana, sin embargo, existe un grupo de población rural muy significativo y con grandes posibilidades de desarrollo, el cual representa el 22.4 por ciento y asciende a un total de un millón 644 mil 420 habitantes. Este grupo de población también reflejó un incremento importante de 119 mil 537 habitantes, al pasar de un millón 524 mil personas en 2005 a un millón 644 mil habitantes en 2010.