



Arandas nueva ciudad media de Jalisco

Resumen

La ciudad de Arandas en los Altos de Jalisco llegó a 52 mil 175 habitantes en 2010, mientras que el municipio completo sumó 73 mil. De esta manera, esta ciudad alteña se une a las otras cinco ciudades medias del interior del estado que superan los cincuenta mil habitantes, a saber Lagos de Moreno, Tepatitlán, Ocotlán, Ciudad Guzmán y Puerto Vallarta. Con este motivo el Consejo Estatal de Población (COEPO) presenta un análisis sobre la evolución reciente de la población y la economía de la ciudad de Arandas a partir de los datos de los Censos de Población y de los Censos Económicos del INEGI.

Arandas como ciudad ha venido creciendo a un ritmo superior al promedio estatal. Por ejemplo en el año 2000 tenía una población de poco más de 39 mil habitantes, por lo que en una década su incremento poblacional fue del 32%, mientras que en el mismo período Jalisco creció 16%.

La importancia de las ciudades medias para el desarrollo regional de la entidad radica en que en ellas se da lo que se conoce como “economías de aglomeración”, que se conciben como las ganancias de productividad derivadas del agrupamiento geográfico de inversiones y recursos humanos. En este sentido el crecimiento poblacional de Arandas se explica en parte por el crecimiento en su economía. Esto queda plasmado en el incremento de la población ocupada en actividades económicas, ya que en el año 2000 era de 15 mil personas, para el 2010 es de poco más de 21 mil; por lo que en diez años la población ocupada en la ciudad de Arandas creció 41%; que es mayor al incremento relativo de la población total.

El Censo económico de 2009 indican que las actividades económicas que más personal emplean son: alojamiento temporal y preparación de alimentos y bebidas; las industrias de las bebidas y tabaco, y las del plástico y el hule. También son importantes los servicios de salud y asistencia social; los servicios profesionales, científicos y técnicos; y el comercio al por mayor.

Desde un contexto territorial, la ciudad de Arandas forma parte de un conjunto de ciudades alteñas importantes en tamaño poblacional y con gran influencia en la zona: Lagos de Moreno, Tepatitlán de Morelos, San Juan de los Lagos, Encarnación de Díaz, San Miguel el Alto, Jalostotitlán, Teocaltiche y Atotonilco el Alto. Aunque ésta última no se encuentra en las regiones demarcadas como de los Altos, pero sí representa una entrada muy importante a la zona territorial de los Altos de Jalisco. En estas nueve ciudades viven 390 mil personas.



Nota ampliada

De acuerdo a los datos del Censo de Población y Vivienda 2010, la ciudad de Arandas en los Altos de Jalisco llegó a 52 mil 175 habitantes, mientras que el municipio completo sumó prácticamente 73 mil pobladores. De esta manera esta ciudad alteña se une a las otras cinco ciudades medias que superan los cincuenta mil habitantes y que se ubican en el interior del estado, a saber Lagos de Moreno con 98 mil habitantes, Tepatitlán 92 mil, Ocotlán 84 mil, Ciudad Guzmán 98 mil y Puerto Vallarta 232 mil habitantes (se incluye a la localidad de Ixtapa que ya se encuentra conurbada). La importancia de las ciudades para el desarrollo radica en que en ellas se da lo que se conoce como “economías de aglomeración”, que se conciben como las ganancias de productividad derivadas del agrupamiento geográfico de inversiones y recursos humanos.

El concepto de ciudad media es más descriptivo que analítico, porque conjunta procesos sociales, económicos, políticos y culturales que le adjudican al espacio urbano una significación propia. Todas las ciudades medias son consideradas por el Gobierno de Jalisco como polos de desarrollo ya que ejercen como enlaces entre las regiones del estado y en algunos casos, con otras entidades, como por ejemplo, el caso de la ciudad de Lagos de Moreno con la de León, Guanajuato, y Puerto Vallarta con Nayarit.

En 1950 el municipio de Arandas ocupaba el quinto lugar entre los más poblados del estado, ahora está ubicado en la décimo segunda posición; así, hace cincuenta años, en él vivían 31 mil 845 personas, con 9 mil 335 en la cabecera; ahora, según el Censo de 2010, en el municipio residen 72 mil 812 personas con 52 mil 175 en la cabecera, es decir, la población municipal se ha multiplicado 2.3 veces, y la de la cabecera 5.6 entre 1950 y 2010 (ver figura 1).

La ciudad de Arandas representa a 2010 el 71.7 por ciento de la población total del municipio, y es notable cómo después de la separación de San Ignacio Cerro Gordo en 2006, ésta cobró mayor relevancia proporcional ya que en 2000 apenas concentraba poco más de la mitad de la población municipal (51.7%).

El crecimiento de la ciudad ha sido en general, más acelerado que el ritmo que ha mostrado el municipio en su conjunto; entre los años cincuenta y setenta fue el periodo en el que se observó la tasa poblacional más alta con el 3.67 por ciento comparable a la que se observaba en Jalisco en esa misma época que era del orden de los 3.29 por ciento anual.

Es a partir del periodo 2000-2005 cuando con el 2.77 por ciento la ciudad ha mostrado un ritmo de crecimiento notablemente más marcado que el promedio estatal, incluso que el de la Zona Metropolitana de Guadalajara (1.17 y 1.81%, respectivamente). Actualmente la ciudad registra una tasa del orden de los 2.70 puntos promedio anuales, por primera vez es menor a la del municipio pero continua siendo superior a la de Jalisco y la ZMG.

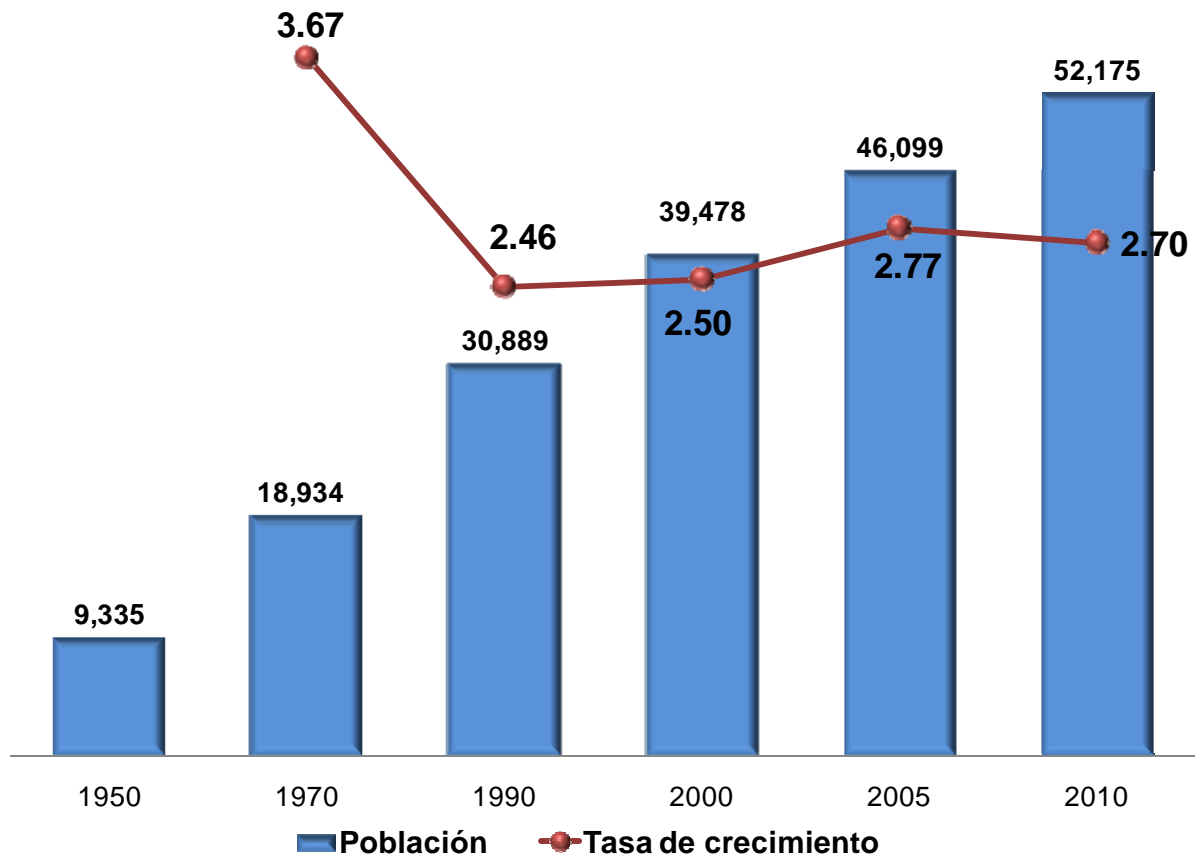


Figura 1. Población y tasa de crecimiento de la ciudad de Arandas, Jalisco, 1950-2010.

Fuente: Elaborado por el Consejo Estatal de Población con base en INEGI; Censos y Conteos de Población y Vivienda, 1950-2010.

Desde un contexto territorial, la ciudad de Arandas forma parte de un conjunto de ciudades alteñas importantes en tamaño poblacional y con gran influencia en la zona: Lagos de Moreno, Tepatitlán de Morelos, San Juan de los Lagos, Encarnación de Díaz, San Miguel el Alto, Jalostotitlán, Teocaltiche y Atotonilco el Alto. Aunque ésta última no se encuentra en las regiones demarcadas como de los Altos, pero sí representa una entrada muy importante a la zona territorial de los Altos de Jalisco. En estas nueve ciudades viven 390 mil personas.

En cuanto a la composición de la estructura de la población de la ciudad de Arandas en la figura 2 se aprecia que a junio 12 de 2010, el grupo de 0 a 14 años de edad lo conformaban 16 mil 384 infantes, de éstos, 8 mil 243 son niños y 8 mil 141 son niñas. Esto implica que hay 102 más niños que niñas. Este grupo de edad constituye actualmente el 31.4 por ciento de la población total de la ciudad.

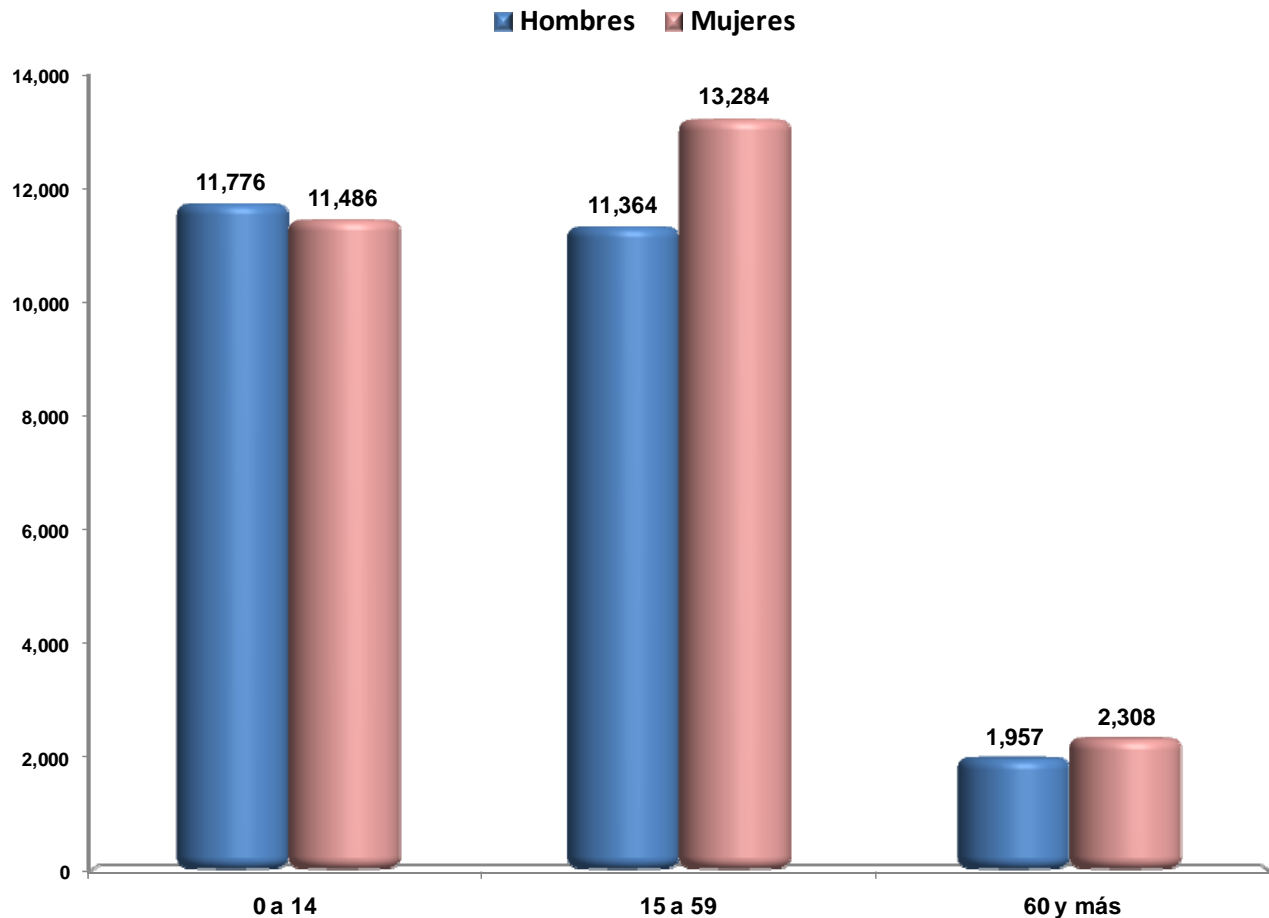


Figura 2. Población por grandes grupos de edad según sexo, ciudad de Arandas, Jalisco, 2010.

Fuente: Elaborado por el Consejo Estatal de Población con base en INEGI; Censos y Conteos de Población y Vivienda, 1950-2010.

La población entre 15 y 59 años, considerada como la edad laboral, en 2010 representaba el 60.4 por ciento de la población de la ciudad, lo que significan 31 mil 526 personas, de ellos, 14 mil 897 son hombres (47.3%) y 16 mil 629 son mujeres (52.7%). En términos absolutos hay mil 732 mujeres más que hombres. Esto se debe en parte a la fuerte tradición migratoria que identifica al municipio.

Finalmente, la población de 60 años y más equivale al 8.2 por ciento de la población de la ciudad con un total de 4 mil 265 personas, de las cuales mil 957 son hombres y 2 mil 308 son mujeres. Este grupo de edad muestra la diferencia más significativa entre sexos, al registrar que de cada 100 hombres hay 118 mujeres.

La anterior estructura de población da pie al examen de la población ocupada en la ciudad. Considerando la última década como periodo de análisis se puede observar en la figura 3 que la población económicamente activa (PEA) pasó de 15 mil 330 personas en 2000 a 22 mil 358 en 2010 lo que implica un incremento del 45.8 por ciento. La población ocupada al principio del periodo era de 15 mil 254 personas y representaba el 99.5 por ciento de la PEA, para 2010 es de un monto total de 21 mil 460 personas y representa el 96.0% de la PEA. De esta manera en los diez años la población ocupada en la ciudad de Arandas creció 40.7 por ciento, mientras que su población total se incrementó en 32 por ciento.

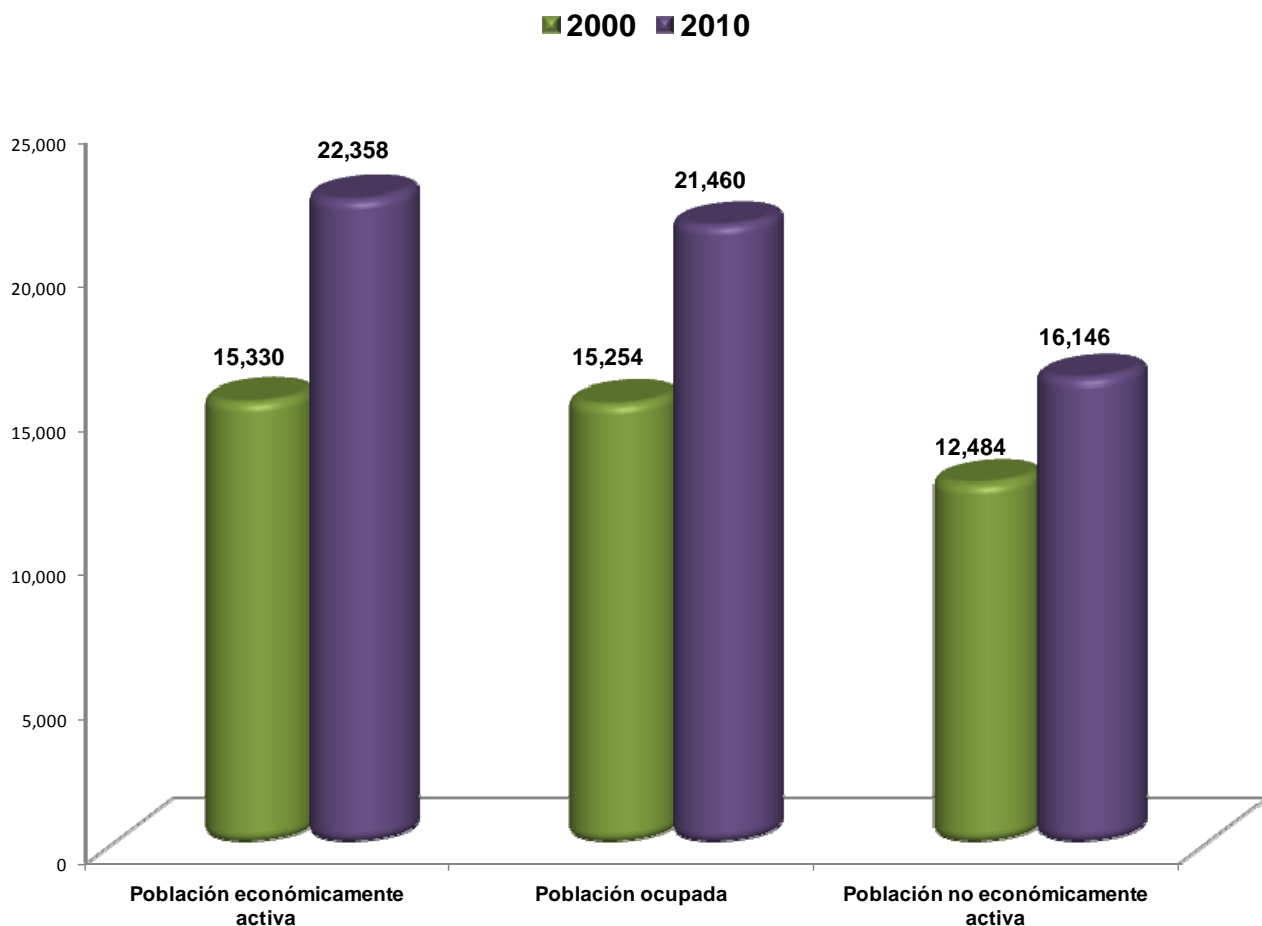


Figura 3. Población económicamente activa, ocupada y no económicamente activa, ciudad de Arandas, Jalisco, 2000 y 2010.

Fuente: Elaborado por el Consejo Estatal de Población con base en INEGI; Censos y Conteos de Población y Vivienda, 1950-2010.

Por su parte, la población no económicamente activa pasó de 12 mil 484 personas en 2000 a 16 mil 146 en 2010. Así, creció en un orden de 29.3 puntos en los últimos diez años (ver figura 3).

En este sentido, la ciudad de Arandas, dentro del contexto municipal posee un fuerte potencial productivo, y si se observa la figura 4, se puede identificar que sus mayores fortalezas según el censo económico de 2009 están en las industrias de las bebidas y tabaco con 615 personas ocupadas, lo que representa el 2.7 por ciento estatal, y de la del plástico y el hule con 508 personas, que representan el 2.1 por ciento de la población ocupa en el sector a nivel estatal.

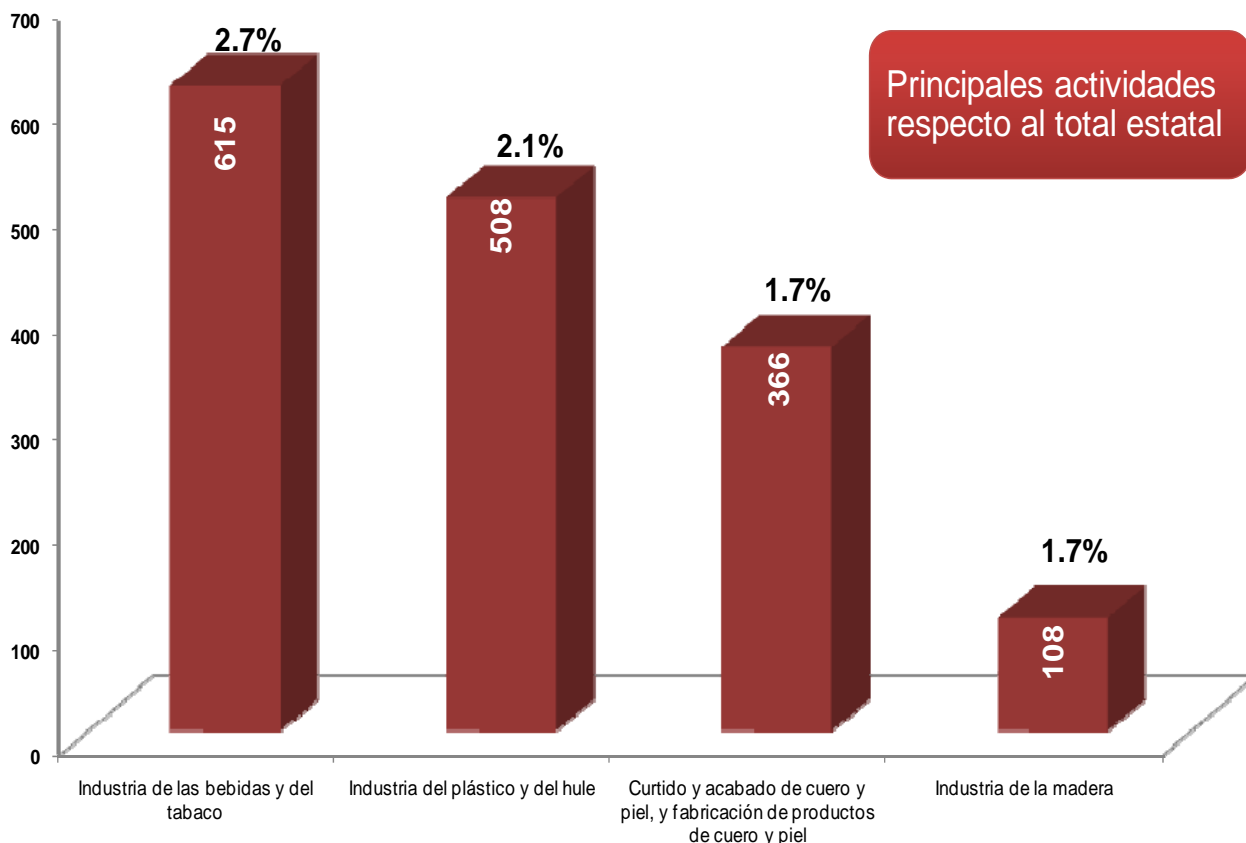


Figura 4. Participación estatal y personal ocupado en la industria manufacturera, municipio de Arandas, 2009.

Fuente: Elaborado por el Consejo Estatal de Población con base en INEGI; Censos económicos 2009.

La siguiente actividad económica sobresaliente es la del comercio al por mayor de materias primas agropecuarias, para la industria y materiales de desecho con 326 personas ocupadas y el comercio al por mayor de alimentos, bebidas, hielo y tabaco con 240 personas lo que significan apenas el 0.96 y el 0.72 por ciento estatal, respectivamente (ver figura 5).

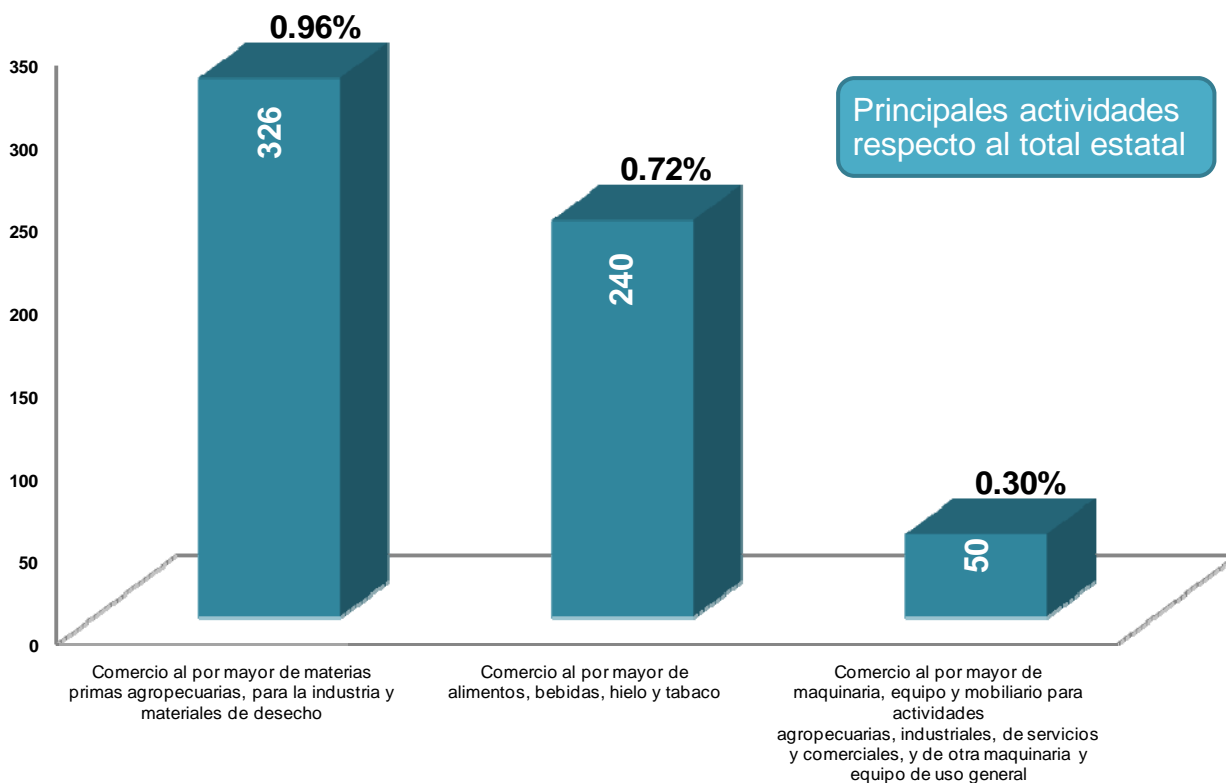


Figura 5. Participación estatal y personal ocupado en el comercio al por mayor, municipio de Arandas, 2009.

Fuente: Elaborado por el Consejo Estatal de Población con base en INEGI; Censos económicos 2009.

Adicionalmente, se consigna según el Censo económico de 2009 que la actividad económica que más personal ocupado concentra en el municipio de Arandas es la de servicios que finalmente resulta una verdadera ventaja ya que se considera que en el tránsito hacia el desarrollo de las ciudades y su entorno, la primera etapa es pasar de actividades productivas primarias hacia manufactureras y el siguiente consiste en especializarse en servicios, siempre y cuando estos sean de alto valor agregado.

Al respecto, el servicio de alojamiento temporal y de preparación de alimentos y bebidas concentra al mayor número de personas ocupadas en el municipio con 938 personas, lo que representa al 0.69 por ciento estatal, le siguen los servicios de salud y asistencia social con un total de 584 personas, después los servicios profesionales, científicos y técnicos con 300 personas (ver figura 6).

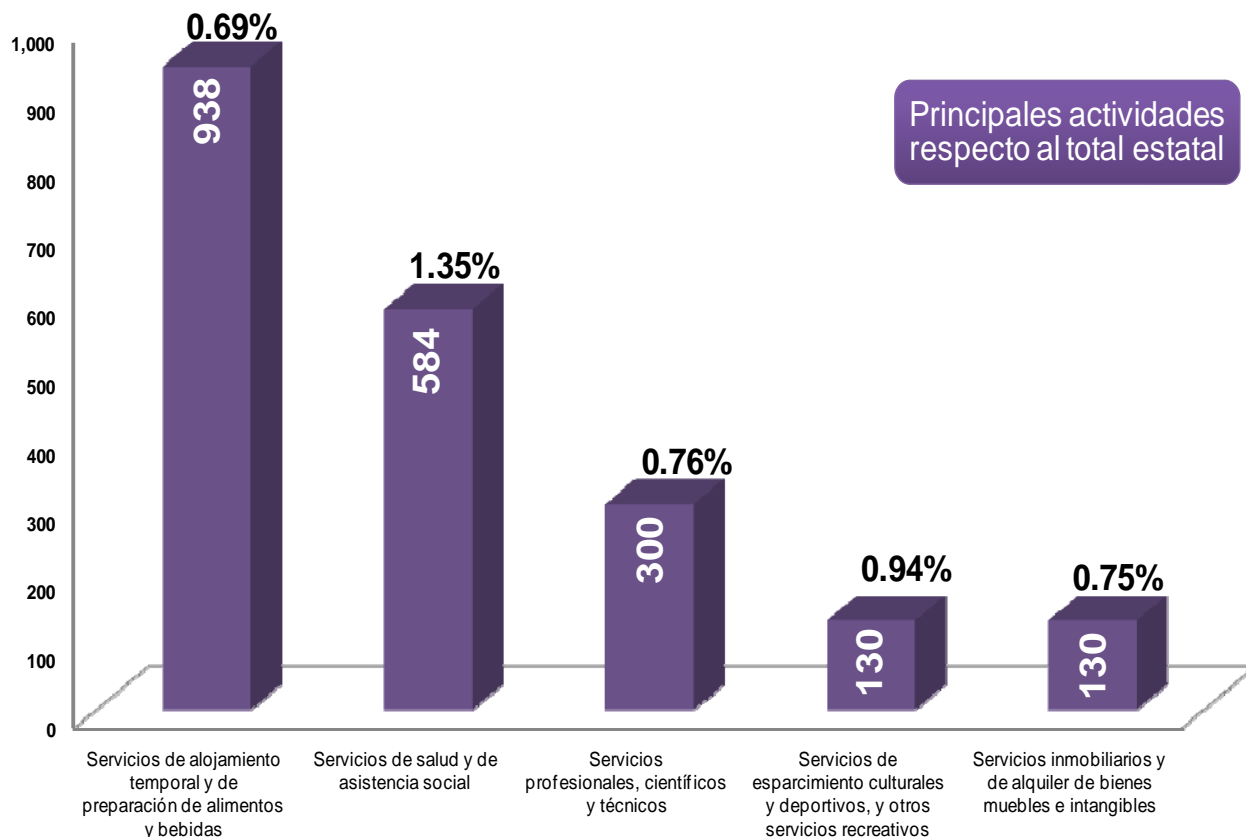


Figura 6. Participación estatal y personal ocupado en los servicios, municipio de Arandas, 2009

Fuente: Elaborado por el Consejo Estatal de Población con base en INEGI; Censos económicos 2009.

Y finalmente, analizando el sector primario con base al Censo agropecuario de 2007 es notable que el municipio de Arandas produce el 8.6 por ciento estatal de carne en canal de porcino, el 5.6 por ciento en leche de caprino, el 4.8 de la producción total de tomate verde, el 3.6 por ciento de carne en canal de ovino y finalmente, el 3.5 por ciento de la leche de bovino (ver figura 7).

Es importante fortalecer las actuales áreas de la economía municipal, generando actividades complementarias de valor agregado (conocimiento), e impulsando nuevas alternativas involucrando a los principales actores sociales.

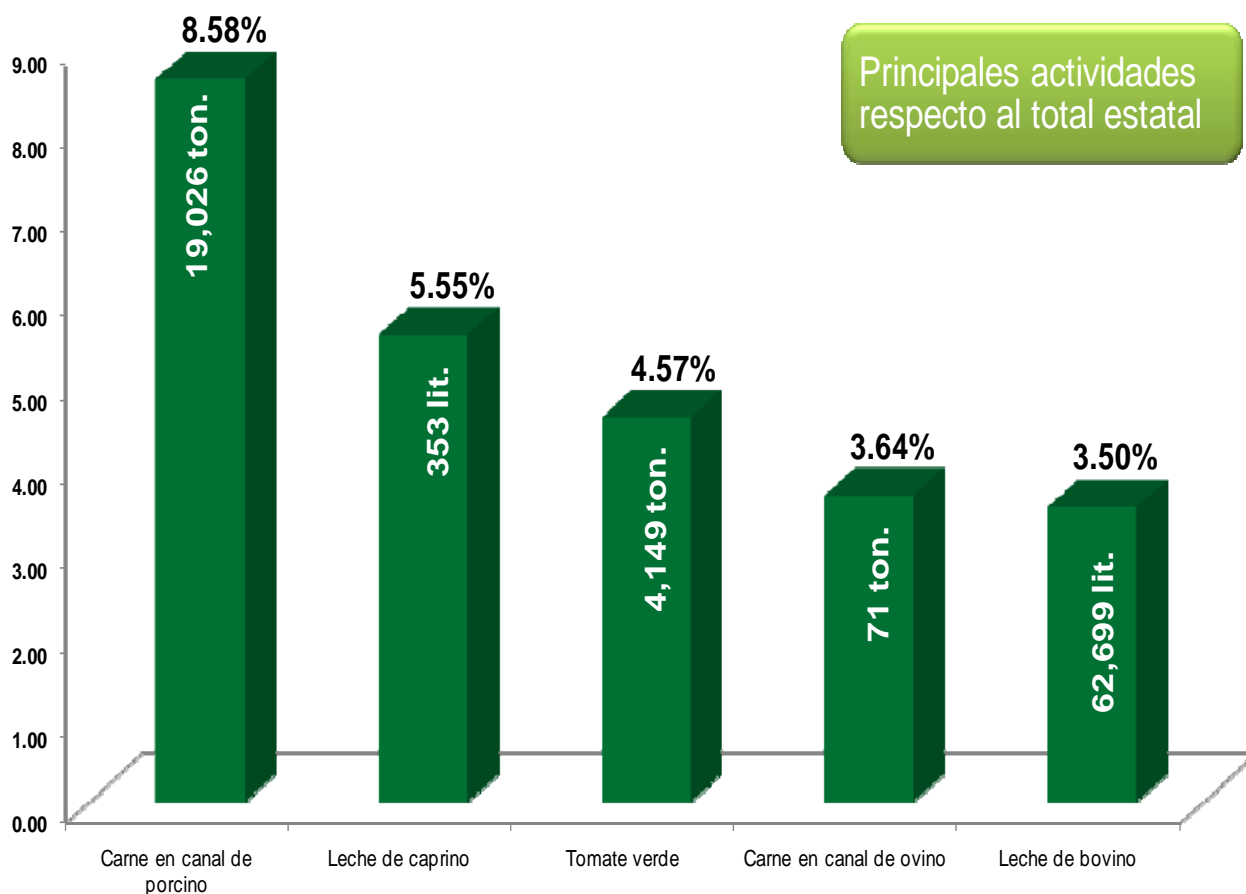


Figura 7. Participación estatal y nivel de producción del sector primario, municipio de Arandas, 2007.
Fuente: Elaborado por el Consejo Estatal de Población con base en INEGI, Censo agropecuario, 2007.