IIEG JALISCO
INSTITUTO DE INFORMACIÓN ESTADÍSTICA Y GEOGRÁFICA

SAN CRISTÓBAL DE LA BARRANCA

DIAGNÓSTICO MUNICIPAL

Mayo 2018

JALISCO
GOBIERNO DEL ESTADO

GEOSPATIAL WORLD AWARDS | PREMIO MUNDIAL GEOESPACIAL A LA EXCELENCIA 2018

WWW.IIEG.GOB.MX

SAN CRISTÓBAL DE LA BARRANCA
DIAGNÓSTICO DEL MUNICIPIO

Mayo 2018

HISTORIA 3
Toponimia
Contexto histórico

GEOGRAFÍA 6
Mapa base
Medio físico e infraestructura

DEMOGRAFÍA Y SOCIEDAD 10
Aspectos demográficos
Intensidad migratoria
Pobreza multidimensional
Marginación
Índices sociodemográficos

ECONOMÍA 21
Número de empresas
Valor agregado censal bruto
Empleo
Agricultura y ganadería

MEDIO AMBIENTE 27
Subíndice municipal de medio ambiente

DESARROLLO INSTITUCIONAL 29
Desarrollo institucional

Consulta el documento en línea
www.iieg.gob.mx

HISTORIA

SAN CRISTÓBAL DE LA BARRANCA
DIAGNÓSTICO DEL MUNICIPIO
Mayo 2018

INSTITUTO DE INFORMACIÓN ESTADÍSTICA Y GEOGRÁFICA
IIEG JALISCO
www.iieg.gob.mx
JALISCO

Figura 1. San Cristóbal de la Barranca, Jalisco.
Localización geográfica.

FUENTE: IIEG, Instituto de Información Estadística y Geográfica del Estado de Jalisco, “Mapa General del Estado de Jalisco, 2012”

Contexto histórico

Antes de la llegada de los españoles esta región estaba habitada por tribus barranqueñas que dependían del cacique de Xochitepec, Goaxicar. Se conquistó el lugar por los españoles en 1530, en 1538 la población se sublevó; el gobernador en persona organizó la batida de los insurrectos, pero fueron derrotados. En 1540, los habitantes de este lugar participaron en la Guerra del Mixtón.

Desde la segunda mitad del siglo XVI hasta las primeras décadas del siglo XIX, San Cristóbal de la Barranca tuvo carácter de corregimiento. En 1825 tenía ayuntamiento y pertenecía al departamento de Zapopan del Primer Cantón de Guadalajara; quedó integrado a este Cantón desde éste año hasta la supresión de esa forma de organización político-territorial.

En 1838 tenía categoría de pueblo; y en 1895 con la misma categoría comprendía 13 comisarías de policía. El actual poblado data de 1875, año en que un fuerte temblor destruyó al anterior. Producido por el volcán “El Ceboruco”, a las 11:30 p.m. del 11 de febrero del citado año se escuchó un ruido subterráneo, suscitándose enseguida un temblor que replicó a los cinco minutos, quedando la población en ruinas. Ahí se fundó de nuevo el poblado.

No se conoce la fecha en la que fue erigido como municipio, aunque el decreto del 1o. de mayo de 1886, en que se indica la División Territorial y Política del Estado de Jalisco, ya lo menciona como tal.

GEOGRAFÍA

SAN CRISTÓBAL DE LA BARRANCA
DIAGNÓSTICO DEL MUNICIPIO
Mayo 2018

INSTITUTO DE INFORMACIÓN ESTADÍSTICA Y GEOGRÁFICA
IIEG JALISCO
www.iieg.gob.mx
JALISCO

Figura 2. San Cristóbal de la Barranca, Jalisco.
Mapa base.

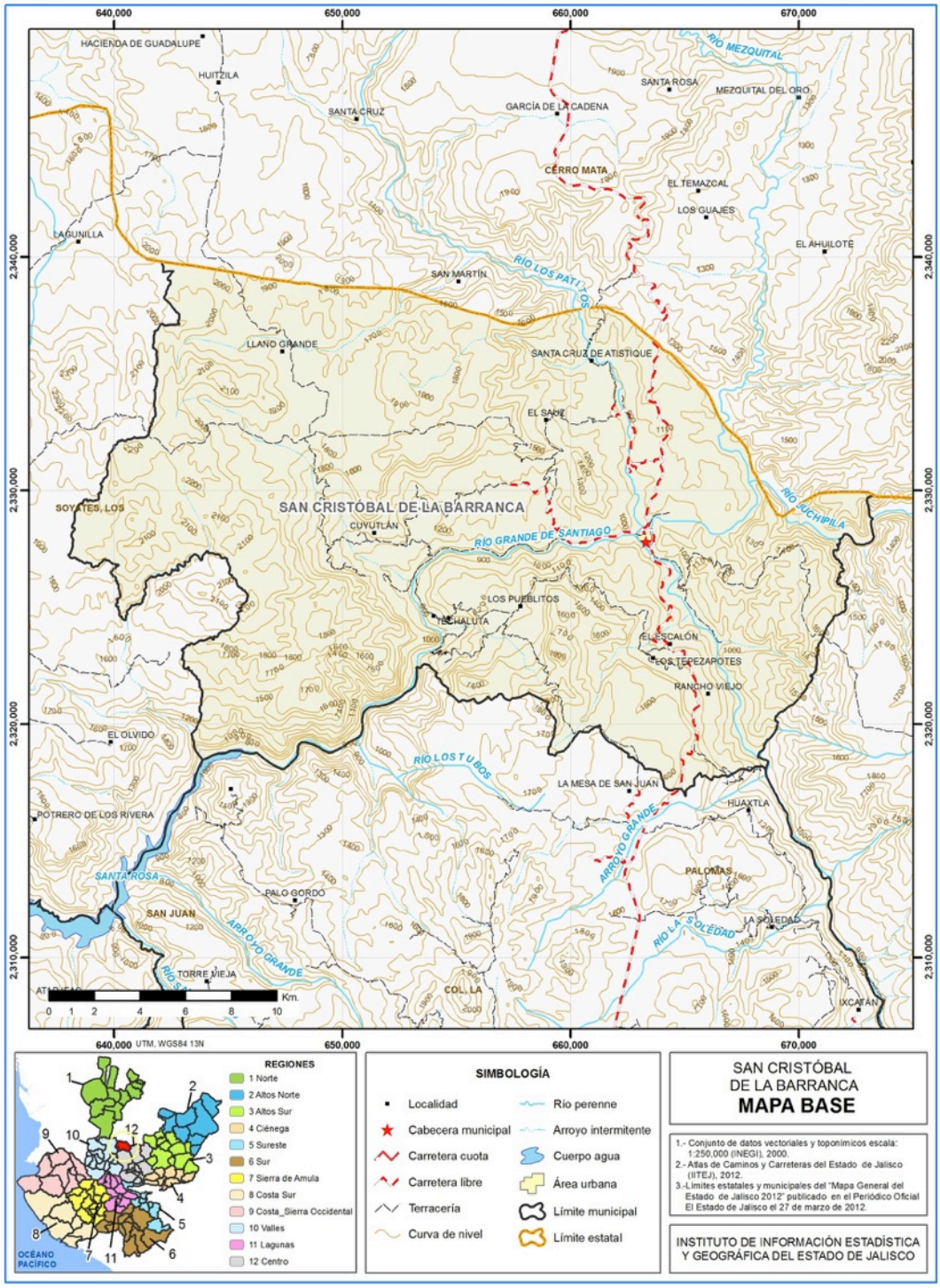

FUENTE: IIEG, Instituto de Información Estadística y Geográfica del Estado de Jalisco; 2015.

Geografía

Tabla 1. Medio físico			
San Cristóbal de la Barranca, Jalisco			
Medio físico			**Descripción**
Superficie municipal (km^2)		509	El municipio de San Cristóbal de la Barranca tiene una superficie de 509Km^2. Por su superficie se ubica en la posición 58 con relación al resto de los municipios del estado.
Altura (msnm)	Mínima municipal	740	La cabecera municipal es San Cristóbal de la Barranca y se encuentra a 820 msnm. El territorio municipal tiene alturas entre los 740 y 2,240 msnm.
	Máxima municipal	2,240	
	Cabecera municipal	820	
Pendientes (%)	Planas (< 5°)	14.1	El 57.2% del municipio tiene terrenos montañosos, es decir, con pendientes mayores a 15°
	Lomerío (5° - 15°)	28.7	
	Montañosas (> 15°)	57.2	
Clima (%)	Cálido subhúmedo	46.4	La mayor parte del municipio de San Cristóbal de la Barranca (46.4%) tiene clima cálido subhúmedo. La temperatura media anual es de 21.6°C, mientras que sus máximas y mínimas promedio oscilan entre 33.6°C y 8.9°C respectivamente. La precipitación media anual es de 907 mm.
	Semicálido semihúmedo	43.9	
	Templado subhúmedo	9.8	
Temperatura (°C)	Máxima promedio	33.6	
	Mínima promedio	8.9	
	Media anual	21.6	
Precipitación (mm)	Media anual	907	
Geología (%)	Extrusiva ácida	66.4	La roca predominante es la extrusiva ácida (66.4%) se trata de rocas ígneas de origen volcánico vertido a la superficie a través de fisuras o volcanes, con cristales que solo pueden ser observados por medio de una lupa, con textura afanítica, con un contenido de más del 52% y menos del 65% de dióxido de silicio
	Basalto	13.5	
	Toba	10.2	
	Extrusiva básica	7.9	
	Aluvial	1.1	
	Otros	0.9	
Tipo de suelo (%)	Litosol	38.5	El suelo predominante es litosol (38.5%), suelo de piedra, son los más abundantes en el país. Se encuentran en todos los climas y con muy diversos tipos de vegetación. El uso de estos suelos depende principalmente de la vegetación que los cubre.
	Feozem	32.9	
	Luvisol	26.3	
	Regosol	1.3	
	Fluvisol	0.9	
Cobertura de suelo (%)	Agricultura	15.3	El bosque (40.9%) es el uso de suelo dominante en el municipio.
	Asentamiento humano	0.1	
	Bosque	40.9	
	Cuerpo de agua	0.0	
	Pastizal	17.3	
	Selva	26.5	

FUENTE: IIEG, Instituto de Información Estadística y Geográfica del Estado de Jalisco; con base en: Geología, Edafología, esc. 1:50,000 y Uso de Suelo y Vegetación SVI, esc. 1:250,000, INEGI. Clima, CONABIO. Tomo 1 Geografía y Medio Ambiente de la Enciclopedia Temática Digital de Jalisco. MDE y MDT del conjunto de datos vectoriales, esc. 1:50,000, INEGI. Mapa General del Estado de Jalisco 2012.

Tabla 1.1 Infraestructura			
San Cristóbal de la Barranca, Jalisco			
Infraestructura			**Descripción**
Infraestructura (km)	Carreteras	42.1	El municipio se encuentra en el octavo lugar de la región Centro, registrando grado bajo de conectividad en caminos y carreteras.
	Caminos	174.4	
Tipo de servicios	**Cantidad**	**Comentarios**	
Cementerio	1		
Escuelas	5		
Palacio o ayudantía	1	La información presentada en esta tabla corresponde a los servicios concentrados en localidades mayores a 2,500 habitantes.	
Plaza	2		
Centro Salud	2		
Templo	1		

FUENTE: IIEG, Instituto de Información Estadística y Geográfica del Estado de Jalisco Atlas de Caminos y Carreteras del Estado de Jalisco 2012, Conectividad 2012. Mapa General del Estado de Jalisco 2012. Censo de Población y Vivienda 2000 y 2010, INEGI. Siete servicios básicos, CDTR-IIEG, 2009.

DEMOGRAFÍA Y SOCIEDAD

SAN CRISTÓBAL DE LA BARRANCA
DIAGNÓSTICO DEL MUNICIPIO
Mayo 2018

INSTITUTO DE INFORMACIÓN ESTADÍSTICA Y GEOGRÁFICA
IIEG JALISCO
www.iieg.gob.mx
JALISCO

Aspectos demográficos

El municipio de San Cristóbal de la Barranca pertenece a la Región Centro, su población en 2015 según la Encuesta Intercensal es de 3 mil 117 personas; 50.0 por ciento hombres y 50.0 por ciento mujeres, los habitantes del municipio representaban el 0.1 por ciento del total regional (ver tabla 2). Comparando este monto poblacional con el del año 2010, se obtiene que la población municipal disminuyó un 1.9 por ciento en cinco años.

Tabla 2. Población por sexo, porcentaje en el municipio

San Cristóbal de la Barranca, Jalisco

Clave	No.	Municipio/localidad	Población total 2010	Población 2015			
				Total	Porcentaje en el municipio	Hombres	Mujeres
		071 SAN CRISTÓBAL DE LA BARRANCA	**3,176**	**3,117**	**100.00**	**1,559**	**1,558**

FUENTE: IIEG, Instituto de Información Estadística y Geográfica del Estado de Jalisco con base en INEGI, censos y conteos nacionales, 2010-2015

Se estima que para el 2020 esta población aumentará a 3 mil 372 habitantes, donde mil 720 son hombres y mil 652 mujeres, representando el 0.04 por ciento de la población total del estado.

El municipio en 2010 contaba con 74 localidades, de las cuales, 10 eran de dos viviendas y 25 de una. La cabecera municipal de San Cristóbal de la Barranca es la localidad más poblada con 859 personas, y representaba el 27.0 por ciento de la población, le sigue La Lobera con el 9.1, Los Pueblitos con el 8.7, Cuyutlán con el 5.7 y Tepeaca con el 4.0 por ciento del total municipal.

Tabla 2. Población por sexo, porcentaje en el municipio

San Cristóbal de la Barranca, Jalisco

Clave	No.	Municipio/localidad	Población total 2000	Población 2010			
				Total	Porcentaje en el municipio	Hombres	Mujeres
		071 SAN CRISTÓBAL DE LA BARRANCA	**4,348**	**3,176**	**100.00**	**1,583**	**1,593**
0001	1	SAN CRISTÓBAL DE LA BARRANCA	907	859	27.0	443	416
0042	2	LA LOBERA	351	288	9.1	140	148
0061	3	LOS PUEBLITOS	402	276	8.7	138	138
0023	4	CUYUTLÁN	249	181	5.7	89	92
0089	5	TEPEACA	145	127	4.0	59	68

FUENTE: IIEG, Instituto de Información Estadística y Geográfica del Estado de Jalisco con base en INEGI, censos y conteos nacionales, 2010-2015

Intensidad migratoria

El estado de Jalisco tiene una añeja tradición migratoria a Estados Unidos que se remonta hacia los finales del siglo XIX. Se estima que 1.4 millones de personas nacidas en Jalisco habitan en Estados Unidos y que alrededor de 2.6 millones de personas nacidas en aquel país son hijos de padres jaliscienses. De acuerdo al índice de intensidad migratoria calculado por Consejo Nacional de Población (CONAPO) con datos del censo de población de 2010 del INEGI, Jalisco tiene un grado alto de intensidad migratoria, y tiene el lugar decimotercero entre las entidades federativas del país con mayor intensidad migratoria.

Figura 3. Grado de Intensidad migratoria a Estados Unidos.
Jalisco, 2010

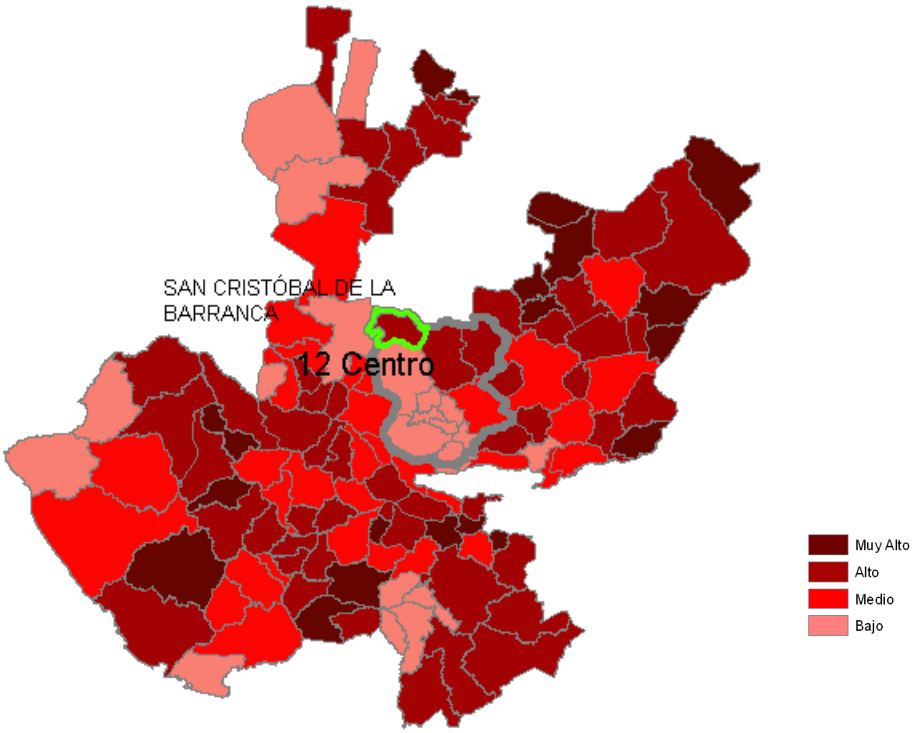

FUENTE: IIEG, Instituto de Información Estadística y Geográfica del Estado de Jalisco con base en estimaciones del CONAPO, 2010

Los indicadores de este índice señalan que en El municipio en 2010 contaba con 74 localidades, de las cuales, 10 eran de dos viviendas y 25 de una. La cabecera municipal de San Cristóbal de la Barranca es la localidad más poblada con 859 personas, y representaba el 27.0 por ciento de la población, le sigue La Lobera con el 9.1, Los Pueblitos con el 8.7, Cuyutlán con el 5.7 y Tepeaca con el 4.0 por ciento del total municipal (ver tabla 3).

Tabla 3. Índice y grado de intensidad migratoria e indicadores socioeconómicos	
San Cristóbal de la Barranca, 2010	
Índice y grado de intensidad migratoria e indicadores socioeconómicos	**Valores**
Índice de intensidad migratoria	1.4441636
Grado de intensidad migratoria	Alto
Total de viviendas	766
% viviendas que reciben remesas	14.40
% Viviendas con emigrantes en Estados Unidos del quinquenio anterior	6.92
% Viviendas con migrantes circulares del quinquenio anterior	3.52
% Viviendas con migrantes de retorno del quinquenio anterior	7.19
Lugar que ocupa en el contexto estatal	24
Lugar que ocupa en el contexto nacional	245

FUENTE: IIEG, Instituto de Información Estadística y Geográfica del Estado de Jalisco con base en estimaciones del CONAPO con base en el INEGI, muestra del diez por ciento del Censo de Población y Vivienda 2010.

Cabe señalar que en el cálculo previo del índice de intensidad migratoria, que fue en el año 2000, la unidad de observación eran los hogares y San Cristóbal de la Barranca ocupaba el lugar 81 con grado alto, donde los hogares que recibieron remesas fue el 10.90 por ciento, hogares con emigrantes en Estados Unidos del quinquenio anterior 10.79 por ciento, el 3.48 por ciento de los hogares tenían migrantes circulares del quinquenio anterior y 1.74 por ciento migrantes de retorno (ver tabla 4).

Tabla 4. Índice y grado de intensidad migratoria e indicadores socioeconómicos	
San Cristóbal de La Barranca, 2000	
Índice y grado de intensidad migratoria e indicadores socioeconómicos	**Valores**
Índice de intensidad migratoria	0.7297872
Grado de intensidad migratoria	Alto
Total de hogares	862
% Hogares que reciben remesas	10.90
% Hogares con emigrantes en Estados Unidos del quinquenio anterior	10.79
% Hogares con migrantes circulares del quinquenio anterior	3.48
% Hogares con migrantes de retorno del quinquenio anterior	1.74
Lugar que ocupa en el contexto estatal	81

Fuente: Consejo Nacional de Población. Colección: Índices Sociodemográficos. Diciembre de 2001.

Pobreza multidimensional

La pobreza, está asociada a condiciones de vida que vulneran la dignidad de las personas, limitan sus derechos y libertades fundamentales, impiden la satisfacción de sus necesidades básicas e imposibilitan su plena integración social. De acuerdo con esta concepción, una persona se considera en situación de pobreza multidimensional cuando sus ingresos son insuficientes para adquirir los bienes y los servicios que requiere para satisfacer sus necesidades y presenta carencia en al menos uno de los siguientes seis indicadores: rezago educativo, acceso a los servicios de salud, acceso a la seguridad social calidad y espacios de la vivienda servicios básicos en la vivienda.

La nueva metodología para medir el fenómeno de la pobreza fue desarrollada por el CONEVAL y permite profundizar en el estudio de la pobreza, ya que además de medir los ingresos, como tradicionalmente se realizaba, se analizan las carencias sociales desde una óptica de los derechos sociales.

Estos componentes permitirán dar un seguimiento puntual de las carencias sociales y al bienestar económico de la población, además de proporcionar elementos para el diagnóstico y seguimiento de la situación de la pobreza en nuestro país, desde un enfoque novedoso y consistente con las disposiciones legales aplicables y que retoma los desarrollos académicos recientes en materia de medición de la pobreza.

En términos generales de acuerdo a su ingreso y a su índice de privación social se proponen la siguiente clasificación:

Pobres multidimensionales.- Población con ingreso inferior al valor de la línea de bienestar y que padece al menos una carencia social.

Vulnerables por carencias sociales.- Población que presenta una o más carencias sociales, pero cuyo ingreso es superior a la línea de bienestar.

Vulnerables por ingresos.- Población que no presenta carencias sociales y cuyo ingreso es inferior o igual a la línea de bienestar.

No pobre multidimensional y no vulnerable.- Población cuyo ingreso es superior a la línea de bienestar y que no tiene carencia social alguna.

Tabla 5. Pobreza Multidimensional						
San Cristóbal de la Barranca, 2010-2015						
Indicadores de incidencia	Porcentaje		Personas		Carencias promedio	
	2010	2015	2010	2015	2010	2015
Pobreza multidimensional						
Población en situación de pobreza multidimensional	58.2	48.9	1,843	1,546	2.9	2.2
Población en situación de pobreza multidimensional moderada	40.1	41.2	1,267	1,304	2.6	1.9
Población en situación de pobreza multidimensional extrema	18.2	7.7	576	242	3.5	3.4
Población vulnerable por carencias sociales	38.3	47.1	1,211	1,489	2.6	1.8
Población vulnerable por ingresos	0.6	0.3	18	9		
Población no pobre multidimensional y no vulnerable	2.9	3.8	92	119		
Privación social						
Población con al menos una carencia social	96.5	95.9	3,054	3,035	2.8	2.0
Población con al menos tres carencias sociales	55.9	24.9	1,770	789	3.5	3.4
Indicadores de carencias sociales						
Rezago educativo	35.9	33.9	1,135	1,071	3.3	2.5
Acceso a los servicios de salud	24.2	9.5	766	302	3.4	3.0
Acceso a la seguridad social	87.8	85.2	2,778	2,696	2.9	2.0
Calidad y espacios de la vivienda	18.4	11.5	584	365	3.8	3.3
Acceso a los servicios básicos en la vivienda	24.7	31.6	783	998	3.7	2.9
Acceso a la alimentación	78.8	18.1	2,493	571	3.0	3.1
Bienestar						
Población con un ingreso inferior a la línea de bienestar mínimo	28.8	21.2	911	669	2.9	2.3
Población con un ingreso inferior a la línea de bienestar	58.8	49.2	1,861	1,555	2.9	2.1

Fuente: Elaborado por el IIEG con base en estimaciones del CONEVAL con base en el MCS-ENIGH 2010, la muestra del Censo de Población y Vivienda 2010, el Modelo Estadístico 2015 para la continuidad del MCS-ENIGH y la Encuesta Intercensal 2015.

En la tabla 5 se muestra los datos actualizados a 2015 del porcentaje y número de personas en situación de pobreza, vulnerable por carencias sociales, vulnerable por ingresos y; no pobre y no vulnerable en San Cristóbal de la Barranca el 48.9 por ciento de la población se encuentra en situación de pobreza, es decir 1 mil 546 personas comparten esta situación en el municipio, así mismo el 47.1 por ciento (1,489 personas) de la población es vulnerable por carencias sociales; el 0.3 por ciento es vulnerable por ingresos y 3.8 por ciento es no pobre y no vulnerable.

Es importante agregar que en 2010 el 18.2 por ciento de San Cristóbal de la Barranca presentó pobreza extrema para el 2015 disminuyó a 7.7 por ciento, es decir 242 personas (2015); por otro lado en 2010 un 40.1 por ciento de la población estaba en pobreza moderada (1,267 personas) y para 2015 aumentó su porcentaje a 41.2 por ciento, en datos absolutos aumentó a 1,304 habitantes.

De los indicadores de carencias sociales en 2015, destaca que el acceso a la seguridad social es la más alta con un 85.2 por ciento, que en términos relativos se trata de 2 mil 696 habitantes. El que menos porcentaje acumula es el acceso a los servicios de salud, con el 9.5 por ciento.

Figura 4. Porcentaje de población con pobreza multidimensional por municipio.
Jalisco, 2015

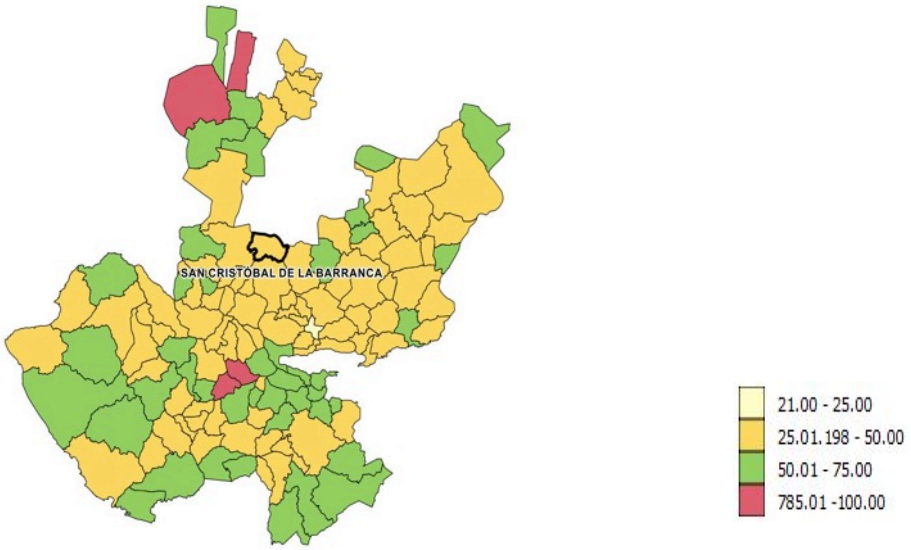

FUENTE: IIEG, con base en estimaciones del CONEVAL con base en el Modelo Estadístico 2015 para la continuidad del MCS-ENIGH y la Encuesta Intercensal 2015.

Marginación

La construcción del índice para las entidades federativas, regiones y municipios considera cuatro dimensiones estructurales de la marginación: falta de acceso a la educación (población analfabeta de 15 años o más y población sin primaria completa de 15 años o más), residencia en viviendas inadecuadas (sin disponibilidad de agua entubada, sin drenaje ni servicio sanitario exclusivo, con piso de tierra, sin disponibilidad de energía eléctrica y con algún nivel de hacinamiento), percepción de ingresos monetarios insuficientes (ingresos hasta 2 salarios mínimos) y residir en localidades pequeñas con menos de 5 mil habitantes.

En la tabla 6 se presentan los indicadores que componen el índice de marginación a nivel municipal para el 2015. En donde se ve que el municipio de San Cristóbal de la Barranca cuenta con un grado de marginación medio, y que la mayoría de sus carencias están por arriba del promedio estatal; destaca que la población de 15 años o más sin primaria completa asciende al 34.5 por ciento, y que el 40.8 por ciento de la población no gana ni dos salarios mínimos.

Figura 5. Índice de marginación por municipio.
Jalisco, 2015

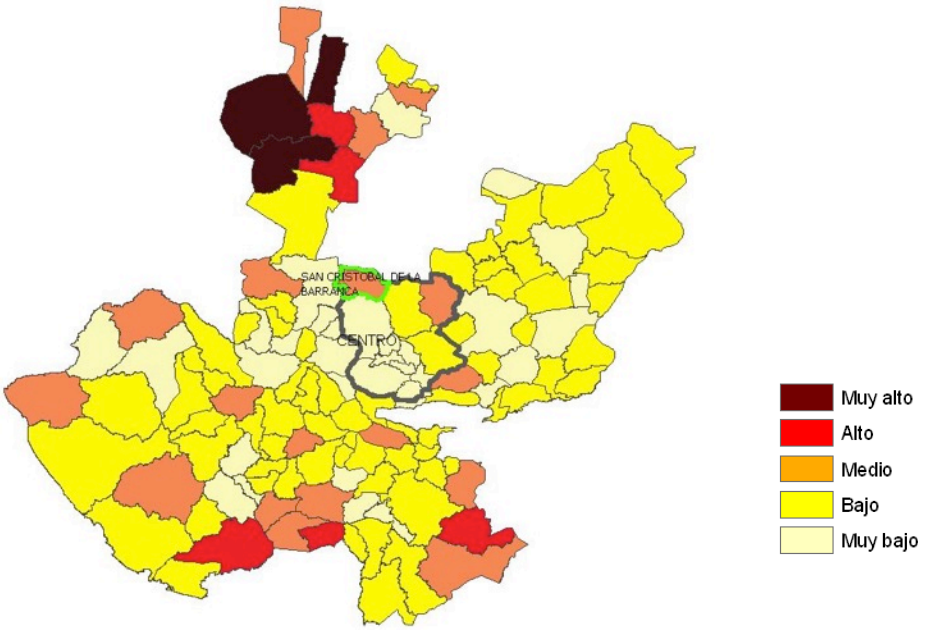

FUENTE: IIEG, Instituto de Información Estadística y Geográfica del Estado de Jalisco con base en estimaciones del CONAPO, 2015

A nivel localidad, se tiene que la mayoría de las principales localidades del municipio tienen grado de marginación medio, a excepción de la cabecera municipal y Cuyutlán que tienen grado de marginación bajo y alto respectivamente, en particular se ve que Los Pueblitos y la cabecera municipal tienen los más altos porcentajes de población analfabeta (11.8 y 9.4 por ciento respectivamente) y sin primaria completa destacan La Lobera y Cuyutlán (37.3 y 34.9 por ciento) (ver tabla 6).

Tabla 6. Grado de marginación e indicadores sociodemográficos

San Cristóbal de la Barranca, 2010

Municipio / Localidad		Grado	% Población de 15 años o más analfabeta	% Población de 15 años o más sin primaria completa	% Población en localidades con menos de 5000 habitantes	% Población ocupada con ingreso de hasta 2 salarios mínimos	% Viviendas particulares habitadas que no disponen de refrigerador
Clave	Nombre						
	Jalisco	**Bajo**	**3.6**	**14.9**	**17.5**	**29.4**	
071	**San Cristóbal de la Barranca**	**Medio**	**9.0**	**34.5**	**100.0**	**40.8**	
0001	San Cristóbal de la Barranca	Bajo	9.4	31.7			6.2
0042	La Lobera	Medio	9.0	37.3			20.3
0061	Los Pueblitos	Medio	11.8	32.8			10.1
0023	Cuyutlán	Alto	8.5	34.9			9.5
0089	Tepeaca	Medio	4.5	30.3			10.7

* Para el cálculo de los índices estatales, municipales y regional, estos indicadores corresponden a los porcentajes de ocupantes en viviendas.

FUENTE: IIEG, Instituto de Información Estadística y Geográfica del Estado de Jalisco, con base en CONAPO, Índices de marginación por entidad federativa, municipal y a nivel localidad, 2010

Nota: Los datos del Estado y del Municipio son de 2015.

Respecto a las carencias en la vivienda, en la localidad de Los Pueblitos con el más alto porcentaje en el indicador de viviendas sin agua entubada mostrando el 17.4 por ciento; sin excusado Cuyutlán destaca con el 33.3 por ciento, en lo que se refiere a equipamiento en la vivienda, en viviendas sin refrigerador muestra que La Lobera cuenta con el 20.3 por ciento seguido de Tepeaca con el 10.7 por ciento (ver tabla 7).

Tabla 7. Grado de marginación e indicadores sociodemográficos

San Cristóbal de la Barranca, 2010

Municipio / Localidad							
Clave	**Nombre**	**Grado**	**% Viviendas particulares habitadas sin excusado***	**% Viviendas particulares habitadas sin energía eléctrica***	**% Viviendas particulares habitadas sin disponibilidad de agua entubada***	****Promedio de ocupantes por cuarto en viviendas particulares habitadas**	**% Viviendas particulares habitadas con piso de tierra**
	Jalisco	**Bajo**	**0.86**	**0.3**	**1.8**	**22.1**	**1.6**
071	**San Cristóbal de la Barranca**	**Medio**	**2.77**	**0.84**	**2.68**	**28.04**	**5.03**
0001	San Cristóbal de la Barranca	Bajo	0.5	0.5	1.0	1.2	1.0
0042	La Lobera	Medio	1.4	0.0	7.2	1.2	11.6
0061	Los Pueblitos	Medio	4.3	0.0	17.4	1.1	4.3
0023	Cuyutlán	Alto	33.3	0.0	7.1	1.3	17.1
0089	Tepeaca	Medio	10.7	3.6	0.0	1.2	10.7

* Para el cálculo de los índices estatales, municipales y regional, estos indicadores corresponden a los porcentajes de ocupantes en viviendas.
** Para el dato estatal y municipal se considera el porcentaje de viviendas con algún nivel de hacinamiento.
FUENTE: IIEG, Instituto de Información Estadística y Geográfica del Estado de Jalisco, con base en CONAPO, Índices de marginación por entidad federativa, municipal y a nivel localidad, 2010
Nota: Los datos del Estado y del Municipio son de 2015.

Índices sociodemográficos

A manera de recapitulación, el municipio de San Cristóbal de la Barranca en 2010 ocupaba a nivel estatal el lugar 16 en el índice de marginación con un grado medio, en pobreza multidimensional se localiza en el lugar 27, con el 55.2 por ciento de su población en pobreza moderada y 11.5 por ciento en pobreza extrema; y en cuanto al índice de intensidad migratoria el municipio tiene un grado alto y ocupa el lugar 24 entre todos los municipios del estado (ver tabla 8).

Tabla 8. Población total, grado de Marginación e Intensidad Migratoria y situación de pobreza

Jalisco, 2010

Clave	Municipio	Población	Marginación 2015		Pobreza Multidimensional			Intensidad Migratoria	
			Grado	Lugar	Moderada	Extrema	Lugar	Grado	Lugar
14	**Jalisco**	**7,844,830**	**Bajo**	27	**32.0**	**4.9**		**Alto**	**13**
029	Cuquío	17,980	**Medio**	17	53.96	15.59	19	Alto	21
070	El Salto	183,437	**Muy bajo**	106	36.33	7.52	105	Bajo	117
039	Guadalajara	1,460,148	**Muy bajo**	125	20.46	2.05	124	Bajo	122
044	Ixtlahuacán de los Membrillos	53,045	**Muy bajo**	105	30.22	4.26	114	Bajo	115
045	Ixtlahuacán del Río	19,070	**Bajo**	40	51.40	15.42	26	Alto	39
051	Juanacatlán	17,955	**Muy bajo**	116	29.49	4.32	116	Bajo	107
071	**San Cristóbal de la Barranca**	3,117	**Medio**	18	**55.20**	**11.55**	**27**	**Alto**	**24**
098	Tlaquepaque	664,193	**Muy bajo**	120	31.58	4.58	112	Bajo	124
097	Tlajomulco de Zúñiga	549,442	**Muy bajo**	121	27.49	3.77	119	Bajo	123
101	Tonalá	536,111	**Muy bajo**	119	27.98	4.94	118	Bajo	119
120	Zapopan	1,332,272	**Muy bajo**	124	20.67	2.16	123	Bajo	121
124	Zapotlanejo	68,519	**Bajo**	79	51.96	11.30	44	Medio	79

FUENTE: IIEG, Instituto de Información Estadística y Geográfica del Estado de Jalisco con base en estimaciones del CONEVAL y CONAPO.
Nota: Los datos de marginación son de 2015.

ECONOMÍA

SAN CRISTÓBAL DE LA BARRANCA
DIAGNÓSTICO DEL MUNICIPIO
Mayo 2018

INSTITUTO DE INFORMACIÓN ESTADÍSTICA Y GEOGRÁFICA
www.iieg.gob.mx

Número de empresas

Conforme a la información del directorio estadístico nacional de unidades económicas (DENUE) de INEGI, el municipio de San Cristóbal de la Barranca cuenta con 74 unidades económicas a noviembre de 2017 y su distribución por sectores revela un predominio de unidades económicas dedicadas a los servicios, siendo estas el 55.4% del total de las empresas en el municipio.

Figura 6. Distribución de las unidades económicas.
San Cristóbal de la Barranca 2017/Noviembre

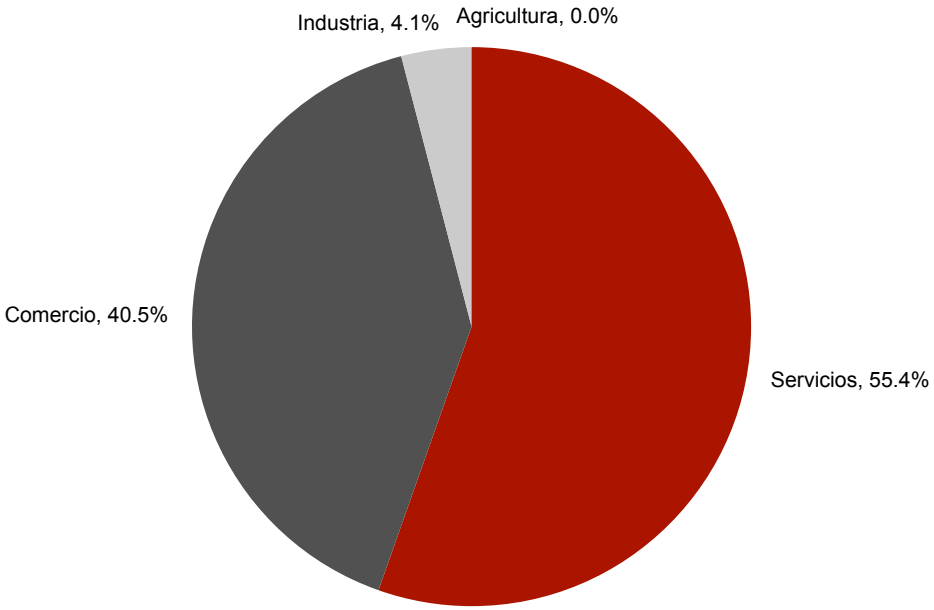

FUENTE: IIEG, Instituto de Información Estadística y Geográfica del Estado de Jalisco; con información de INEGI, DENUE.

Valor agregado censal bruto

El valor agregado censal bruto se define como: "*el valor de la producción que se añade durante el proceso de trabajo por la actividad creadora y de transformación del personal ocupado, el capital y la organización (factores de la producción), ejercida sobre los materiales que se consumen en la realización de la actividad económica."* En resumen, esta variable se refiere al valor de la producción que añade la actividad económica en su proceso productivo.

Los censos económicos 2014, registraron que en el municipio de San Cristóbal de la Barranca, los tres subsectores más importantes en la generación de valor agregado censal bruto fueron los Servicios profesionales, científicos y técnicos; las Instituciones de intermediación crediticia y financiera no bursátil; y el Comercio al por menor de abarrotes, alimentos, bebidas, hielo y tabaco; la Industria alimentaria, que generaron en conjunto el 49.6% del total del valor agregado censal bruto registrado en 2014 en el municipio.

El subsector de Servicios profesionales, científicos y técnicos, que concentró el 21.6% del valor agregado censal bruto en 2009, registró el mayor crecimiento real pasando de 4 mil pesos en 2009 a 423 mil pesos en 2014, representado un incremento de 10,475.0% durante el periodo.

Tabla 9. Subsectores con mayor valor agregado censal bruto (VACB)

San Cristóbal de la Barranca, 2009 y 2014. (Miles de pesos).

Subsector	2009	2014	%Part 2014	Var % 2009 - 2014
Servicios profesionales, científicos y técnicos	4	423	21.6%	10475.0%
Instituciones de intermediación crediticia y financiera no bursátil	0	324	16.5%	-
Comercio al por menor de abarrotes, alimentos, bebidas, hielo y tabaco	677	226	11.5%	-66.6%
Servicios de reparación y mantenimiento	0	189	9.6%	-
Asociaciones y organizaciones	4	173	8.8%	4225.0%
Comercio al por menor de productos textiles, bisutería, accesorios de vestir y calzado	0	147	7.5%	-
Servicios de preparación de alimentos y bebidas	66	131	6.7%	98.5%
Comercio al por menor de artículos de papelería, para el esparcimiento y otros artículos de uso personal	41	115	5.9%	180.5%
Comercio al por menor de artículos para el cuidado de la salud	115	69	3.5%	-40.0%
Comercio al por mayor de abarrotes, alimentos, bebidas, hielo y tabaco	0	51	2.6%	-
Suministro de agua y suministro de gas por ductos al consumidor final	-67	50	2.5%	-174.5%
Otros	668	64	3.3%	-90.4%
Total	**1,508**	**1,962**	**100.0%**	**30.1%**

FUENTE: IIEG, Instituto de Información Estadística y Geográfica del Estado de Jalisco; en base a datos proporcionados por el INEGI.

Empleo

Trabajadores asegurados en el IMSS
Por grupo económico

El municipio de San Cristóbal de la Barranca presentó un ligero crecimiento en el número de trabajadores registrados ante el IMSS.

En función de los registros del IMSS el grupo económico que más trabajadores tiene registrados dentro del municipio de San Cristóbal de la Barranca, es *Extracción y beneficio de carbón mineral grafito,* que en diciembre de 2017 registró un total de 5 trabajadores asegurados concentrando el 26.3% del total de asegurados en el municipio.

La *Compraventa de alimentos, bebidas y productos del trabajo*, es el segundo grupo económico más importante del municipio, al concentrar el mismo porcentaje 26.3% del total de trabajadores.

Figura 10. Trabajadores asegurados

San Cristóbal de la Barranca, Jalisco. 2013 - 2017

Grupos económicos	Dic 2013	Dic 2014	Dic 2015	Dic 2016	Dic 2017	% Part 2017	Var. Abs. 2013- 2017
Extracción y beneficio de carbón mineral grafito.	4	4	4	5	5	26.3%	1
Compraventa de alimentos, bebidas y productos del tabaco.	2	2	2	4	5	26.3%	3
Agricultura.	2	3	3	5	4	21.1%	2
Servicios profesionales y técnicos.	1	2	2	2	2	10.5%	1
Preparación y servicio de alimentos y bebidas.	2	2	2	2	2	10.5%	0
Servicios financieros y de seguros (bancos, financieras).	1	1	1	1	1	5.3%	0
Transporte terrestre.	0	0	0	0	0	0.0%	0
Transporte por agua.	0	0	0	0	0	0.0%	0
Transporte aéreo.	0	0	0	0	0	0.0%	0
Servicios relacionados con el transporte en general.	0	0	0	0	0	0.0%	0
Otras	2	1	1	0	0	0.0%	-2
Total	**14**	**15**	**15**	**19**	**19**	**100.00%**	**5**

FUENTE: IIEG, Instituto de Información Estadística y Geográfica del Estado de Jalisco; en base a datos proporcionados por el IMSS

Trabajadores asegurados en el IMSS
Región Centro

En diciembre de 2017, dentro de la región Centro, San Cristóbal de la Barranca se presenta como el último municipio respecto al número de trabajadores asegurados concentrando el 0.00% del total, quedando por debajo de Cuquío que representa el 0.01%.

De 2013 a 2017 el municipio de San Cristóbal registró un ligero incremento en el número de trabajadores asegurados en la región Centro, pasando de 14 trabajadores en 2013, a 19 trabajadores en 2017.

Figura 11. Trabajadores asegurados
Región Centro de Jalisco. 2013 - 2017

Centro	2013	2014	2015	2016	2017	% Part. 2017	Var. Abs. Dic 2013-2017	Var % 2013 - 2017	IDM-E[1]	IDM[2]
Guadalajara	610,334	623,095	643,944	669,744	696,302	51.80%	85,968	14.1%	1	1
Zapopan	280,698	309,111	327,641	352,492	378,339	28.15%	97,641	34.8%	3	3
Tlaquepaque	77,704	79,921	88,400	97,385	103,327	7.69%	25,623	33.0%	11	12
Tlajomulco De Zúñiga	61,721	64,224	67,134	70,467	75,777	5.64%	14,056	22.8%	13	5
El Salto	37,425	41,456	44,114	47,706	50,329	3.74%	12,904	34.5%	2	7
Tonalá	21,859	21,799	22,685	24,550	27,959	2.08%	6,100	27.9%	36	27
Zapotlanejo	4,129	5,751	6,056	6,376	6,537	0.49%	2,408	58.3%	19	6
Ixtlahuacán De Los Membrillos	3,314	3,583	3,146	3,222	3,580	0.27%	266	8.0%	15	16
Juanacatlán	717	792	704	808	1,209	0.09%	492	68.6%	55	41
Ixtlahuacán Del Río	558	584	589	608	568	0.04%	10	1.8%	100	101
Cuquío	133	132	119	179	178	0.01%	45	33.8%	113	120
San Cristóbal De La Barranca	14	15	15	19	19	0.00%	5	35.7%	112	92
Total	**1,098,606**	**1,150,463**	**1,204,547**	**1,273,556**	**1,344,124**	**100.00%**	**245,518**	**22.35%**		

FUENTE: IIEG, Instituto de Información Estadística y Geográfica del Estado de Jalisco; en base a datos proporcionados por el IMSS

El índice de desarrollo municipal conjunta una serie de variables económicas, institucionales, sociales y de medio ambiente, para proporcionar un indicador que permite identificar la posición que ocupa el municipio en el plano estatal, es decir, comparar la situación del municipio con relación a los demás municipios de la misma región y con los municipios del resto del estado.
San Cristóbal de la Barranca se ubica en la posición número 92 en el índice de desarrollo municipal (IDM) del total de los 125 municipios del estado. En la región Centro, Tlajomulco de Zúñiga es el municipio con el índice más alto al ubicarse en la posición número 5 del total de municipios de Jalisco. En contraparte, Cuquío se ubica en última posición.

Por su parte, el índice de desarrollo municipal del aspecto económico (IDM-E), engloba las variables de producción, producción agropecuaria, trabajadores asegurados, y población ocupada, para dar un elemento que permita monitorear la situación de desarrollo económico que tiene el municipio y así poder compararlo con el resto de los municipios del estado. Este indicador que se pondera en función del tamaño de la población, es menos favorable para el municipio de San Cristóbal de la Barranca al ubicarlo en la posición 112, y posicionándose en los últimos lugares de la región Centro.

Agricultura y ganadería en San Cristóbal de la Barranca

El valor de la producción agrícola en San Cristóbal de la Barranca ha presentado diversas fluctuaciones durante el periodo 2012–2016, habiendo registrado su nivel más alto en 2016. El valor de la producción agrícola de San Cristóbal de Barranca de 2013, representó el 0.3% del total de producción agrícola estatal, participación más alta en los últimos años.

Figura 7. Valor de la producción agrícola
San Cristóbal de la Barranca 2012 - 2016 (Miles de pesos)

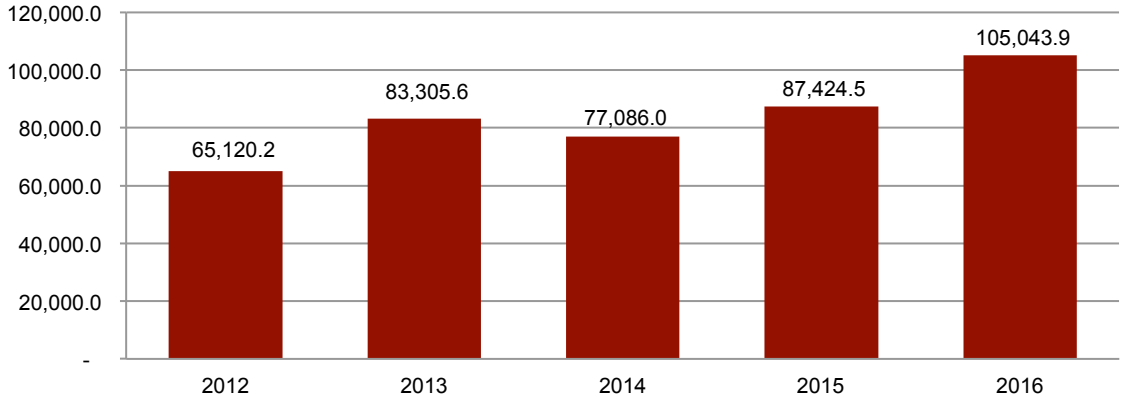

FUENTE: IIEG, Instituto de Información Estadística y Geográfica del Estado de Jalisco; información de SIAP / SAGARPA - OEIDRUS.

La producción ganadera en San Cristóbal de la Barranca ha mantenido un comportamiento variable durante el periodo 2012-2016, siendo el ejercicio de 2012 el año en el que se ha registrado el mayor crecimiento en el valor de la producción ganadera en el municipio. En 2016, la producción ganadera de San Cristóbal representó el 0.1% del total de la producción ganadera estatal.

Figura 8. Valor de la producción ganadera
San Cristóbal de la Barranca 2012 - 2016 (Miles de pesos)

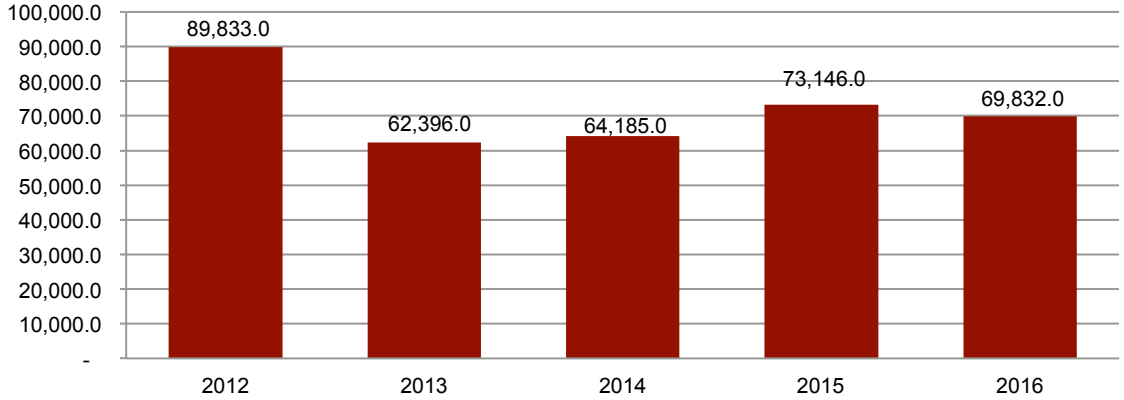

FUENTE: IIEG, Instituto de Información Estadística y Geográfica del Estado de Jalisco; información de SIAP / SAGARPA - OEIDRUS.

MEDIO AMBIENTE

SAN CRISTÓBAL DE LA BARRANCA
DIAGNÓSTICO DEL MUNICIPIO
Mayo 2018

INSTITUTO DE INFORMACIÓN ESTADÍSTICA Y GEOGRÁFICA
www.iieg.gob.mx

Índice municipal de medio ambiente

Tabla 12. Municipios de la región Centro de acuerdo al índice municipal de medio ambiente.			
San Cristóbal de la Barranca, Jalisco			
Nombre	**Índice Municipal Medio Ambiente**	**Posición estatal**	**Categoría**
San Cristóbal de la Barranca	**57.22**	**53**	**Alto**
Ixtlahuacán de los Membrillos	50.54	83	Bajo
Zapopan	49.95	86	Bajo
Tlajomulco de Zúñiga	47.84	92	Bajo
Ixtlahuacán del Río	47.22	93	Bajo
San Pedro Tlaquepaque	46.31	97	Bajo
Tonalá	45.77	101	Bajo
Juanacatlán	44.91	103	Bajo
El Salto	43.89	104	Muy Bajo
Zapotlanejo	43.67	105	Muy Bajo
Guadalajara	41.06	117	Muy Bajo
Cuquío	37.99	121	Muy Bajo

FUENTE: IIEG, Instituto de Información Estadística y Geográfica del Estado de Jalisco con información de SEMADES, 2000, 2010; SEMARNAT, 2000; CONAGUA, 2010; CONABIO, 2010; INEGI, 1982, 2005,2007; CONAFOR, 2007; CEA, 2007; CCA, 2010.

Considerando el índice de medio ambiente, que contempla aspectos como generación de residuos sólidos, deforestación, explotación de acuíferos, cobertura forestal, áreas naturales protegidas, entre otros, San Cristóbal de la Barranca se ubica en el lugar 53 a nivel estatal, lo cual indica un desarrollo *Alto* del medio ambiente en comparación al resto de los municipios de la entidad, y la primera posición en la región Centro.

En el Índice Municipal de Medio Ambiente, 2013, destaca que San Cristóbal de la Barranca se ubica en un acuífero no sobrexplotado, sobre el cual se registra un total de 725 viviendas particulares habitadas, de las cuales 82.76% tienen disponibilidad de agua dentro de la casa o el terreno y 89.24% cuentan con drenaje conectado a la red pública, fosa séptica u otros.

El Municipio tiene una cobertura de 42.2% de bosques, 25.5% de selvas y 16.6% destinada a la agricultura. En los últimos 25 años el municipio ha recuperado 9.69 km^2 de superficie con vegetación natural y presenta 18.02% de la superficie con riesgo de erosión. En el ordenamiento ecológico territorial, el 67.71% de su territorio está bajo políticas ambientales de conservación.

En términos de residuos sólidos urbanos, el municipio participa con el 0.04% del total estatal, equivalente a 3.065 toneladas generadas por día.

DESARROLLO INSTITUCIONAL

SAN CRISTÓBAL DE LA BARRANCA
DIAGNÓSTICO DEL MUNICIPIO
Mayo 2018

INSTITUTO DE INFORMACIÓN ESTADÍSTICA Y GEOGRÁFICA
IIEG JALISCO
www.iieg.gob.mx
JALISCO

Desarrollo institucional

El Índice de Desarrollo Municipal (IDM) mide el progreso de un municipio en cuatro dimensiones del desarrollo: social, económica, ambiental e institucional, con la finalidad de presentar una evaluación integral de la situación de cada uno de éstos. El IDM parte de tres premisas vinculadas con el concepto de desarrollo humano, según el cual, el principal objetivo es beneficiar a las personas; las actividades de los gobiernos afectan el nivel de desarrollo de sus comunidades y que el desarrollo sostenible posibilita el bienestar de los individuos a largo plazo (ver detalles en http://iieg.gob.mx/general.php?id=8&idg=472).

En los tres apartados anteriores ya se ha hecho referencia al desarrollo social, económico y del medio ambiente; finalmente en esta sección se aborda el componente institucional (Índice de Desarrollo Municipal Institucional; IDM-I), que mide el desempeño de las instituciones gubernamentales de un municipio a través de cinco rubros que contemplan el esfuerzo tributario, la transparencia, la participación electoral, el número de empleados municipales per cápita y la seguridad.

En la construcción del IDM se decidió incluir cinco variables para medir el desarrollo institucional de los municipios de Jalisco, tal y como se muestra en las dos tablas siguientes, por medio del porcentaje de participación ciudadana en elecciones; la evaluación del cumplimiento de la publicación de información fundamental y de la obligación de la atención a las solicitudes de información; la tasa de empleados municipales por cada mil habitantes; el porcentaje de ingresos propios por municipio y el número de delitos del fuero común por cada mil habitantes.

Tabla 13. Desarrollo institucional de los municipios en el contexto estatal con base en cinco indicadores							
San Cristóbal de la Barranca, Región Centro 2011 (Parte I)							
Clave	Municipio	Porcentaje de participación ciudadana en elecciones 2009		Evaluación del cumplimiento de la publicación de información fundamental		Empleados municipales por cada 1000 habitantes 2009	
		Valor municipal	Lugar estatal	Valor municipal	Lugar estatal	Valor municipal	Lugar estatal
029	Cuquío[/e]	59.68	54	11.36	83	8.82	53
070	El Salto	50.29	117	31.58	28	5.60	12
039	Guadalajara	50.31	115	97.59	2	9.68	59
044	Ixtlahuacán de los Membrillos[/e]	62.26	36	9.85	97	11.13	71
045	Ixtlahuacán del Río[/e]	53.47	96	11.45	50	8.31	46
051	Juanacatlán*[e]	64.76	23	1.52	116	16.27	96
071	**San Cristóbal de la Barranca[/be]**	**54.24**	**94**	**11.36**	**73**	**11.65**	**75**
097	Tlajomulco de Zúñiga	50.30	116	97.25	3	5.41	9
098	Tlaquepaque	47.46	120	96.88	4	2.37	2
101	Tonalá	47.44	121	65.97	10	5.97	15
120	Zapopan[/b]	47.43	122	97.92	1	3.76	5
124	Zapotlanejo	52.44	106	94.50	5	7.81	39

Fuente: Índice de Desarrollo Municipal, IDM-I con base en IFE, ITEI, INEGI, Procuraduría de Justicia del Estado de Jalisco e INAFED (ver detalles y notas en IDM 2012 http://iieg.gob.mx/general.php?id=8&idg=472).

En el caso de San Cristóbal de la Barranca, en 2009 registró una participación electoral del 54.24%, que lo coloca en el lugar 94 de los 125 municipios. Lo que significa que tiene una baja participación electoral en comparación con otras municipalidades del estado.

Por otra parte, en 2011 con una calificación de 11.36% en materia de cumplimiento en las obligaciones de transparencia, el municipio se colocó en el lugar 73. Lo que muestra el grado de compromiso de una administración en publicar y mantener actualizada la información, en particular, la correspondiente a los rubros financieros y regulatorios; así como la mejora en su accesibilidad y un adecuado manejo y protección de la información confidencial. Esto en el marco del cumplimiento del derecho de acceso a la información pública.

En lo que respecta a los empleados que laboran en las administraciones públicas, es importante destacar que en 2009, San Cristóbal de la Barranca tenía una tasa de 11.65 empleados municipales por cada mil habitantes, por lo que ocupa el sitio 75 a nivel estatal en este rubro. Esto en el sentido de que entre menor sea el valor de este indicador mejor, porque implica una lógica de austeridad donde con menos empleados municipales se logra prestar los servicios municipales a la población.

Asimismo, en el ámbito de las finanzas municipales, para 2009 el 33.5% de los ingresos de San Cristóbal de la Barranca se consideran propios; esto significa que fueron generados mediante sus propias estrategias de recaudación, lo que posiciona al municipio en el lugar 78 en el ordenamiento de este indicador respecto a los demás municipios del estado. Mientras que en la cuestión de seguridad, en 2011 el municipio registró una tasa de 7.7 delitos por cada mil habitantes, que se traduce en el lugar 77 en el contexto estatal, siendo el lugar uno, el municipio más seguro en función de esta tasa.

Considerando los cinco indicadores, San Cristóbal de la Barranca obtiene un desarrollo institucional medio, con un IDM-I de 43.9, que lo coloca en el sitio 80 del ordenamiento estatal. Donde el primer lugar lo tiene Zapotlanejo y el último, Santa María del Oro.

Tabla 14. Desarrollo institucional de los municipios en el contexto estatal con base en cinco indicadores

San Cristóbal de la Barranca, Región Centro 2011 (Parte II)

Clave	Municipio	Porcentaje de ingresos propios 2009		Delitos del fuero común por cada 1000 habitantes[/f]		IDM-Institucional		
		Valor municipal	Lugar estatal	Valor municipal	Lugar estatal	Índice	Grado	Lugar estatal
029	Cuquío[/e]	24.82	102	3.87	19	40.9	Bajo	98
070	El Salto	29.12	89	9.40	95	49.4	Alto	44
039	Guadalajara	43.73	41	18.08	124	71.2	Muy Alto	2
044	Ixtlahuacán de los Membrillos[/e]	54.95	11	9.53	97	53.2	Alto	22
045	Ixtlahuacán del Río[/e]	31.20	86	5.80	47	43.1	Medio	86
051	Juanacatlán*[e]	56.35	8	10.95	110	51.4	Alto	32
071	**San Cristóbal de la Barranca[/be]**	**33.55**	**78**	**7.74**	**77**	**43.9**	**Medio**	**80**
097	Tlajomulco de Zúñiga	45.37	34	10.66	107	68.4	Muy Alto	4
098	Tlaquepaque	33.64	77	10.89	108	65.5	Muy Alto	6
101	Tonalá	40.10	51	8.14	83	58.1	Muy Alto	14
120	Zapopan[/b]	36.71	64	11.08	111	66.2	Muy Alto	5
124	Zapotlanejo	59.84	3	16.70	123	75.8	Muy Alto	1
120	Zapopan[/b]	36.71	64	11.08	111	66.25	Muy Alto	5
124	Zapotlanejo	59.84	3	16.70	123	75.81	Muy Alto	1

Fuente: Índice de Desarrollo Municipal, IDM-I con base en IFE, ITEI, INEGI, Procuraduría de Justicia del Estado de Jalisco e INAFED (ver detalles y notas en IDM 2012 http://iieg.gob.mx/general.php?id=8&idg=472).

Directorio municipal

Presidente Municipal San Cristóbal de la Barranca
José Espinosa Contreras
sancrist@jalisco.gob.mx

Domicilio
Hidalgo No. 5 C.P. 45250,
San Cristóbal de la Barranca, Jalisco.

Teléfonos
(373) 732 9095 / 732 9056

Síndico (a)
Angelita García Gúzman

Regidores (as)
Elvia Noemí Contreras Gracia
Salvador Castillo Benítez
Luisa Álvarez Reynoso
Jesús Antonio Vega Landeros
Mario Rodríguez Flores
Arturo Muro Avelar
Jaime Corona González
María Dolores López Castro
Leopoldo Cortez Rivera

JALISCO
GOBIERNO DEL ESTADO

INSTITUTO DE INFORMACIÓN ESTADÍSTICA Y GEOGRÁFICA

Calzada de los Pirules No.71
Col. Ciudad Granja C.P. 45010
Zapopan, Jalisco, México

WWW.IIEG.GOB.MX