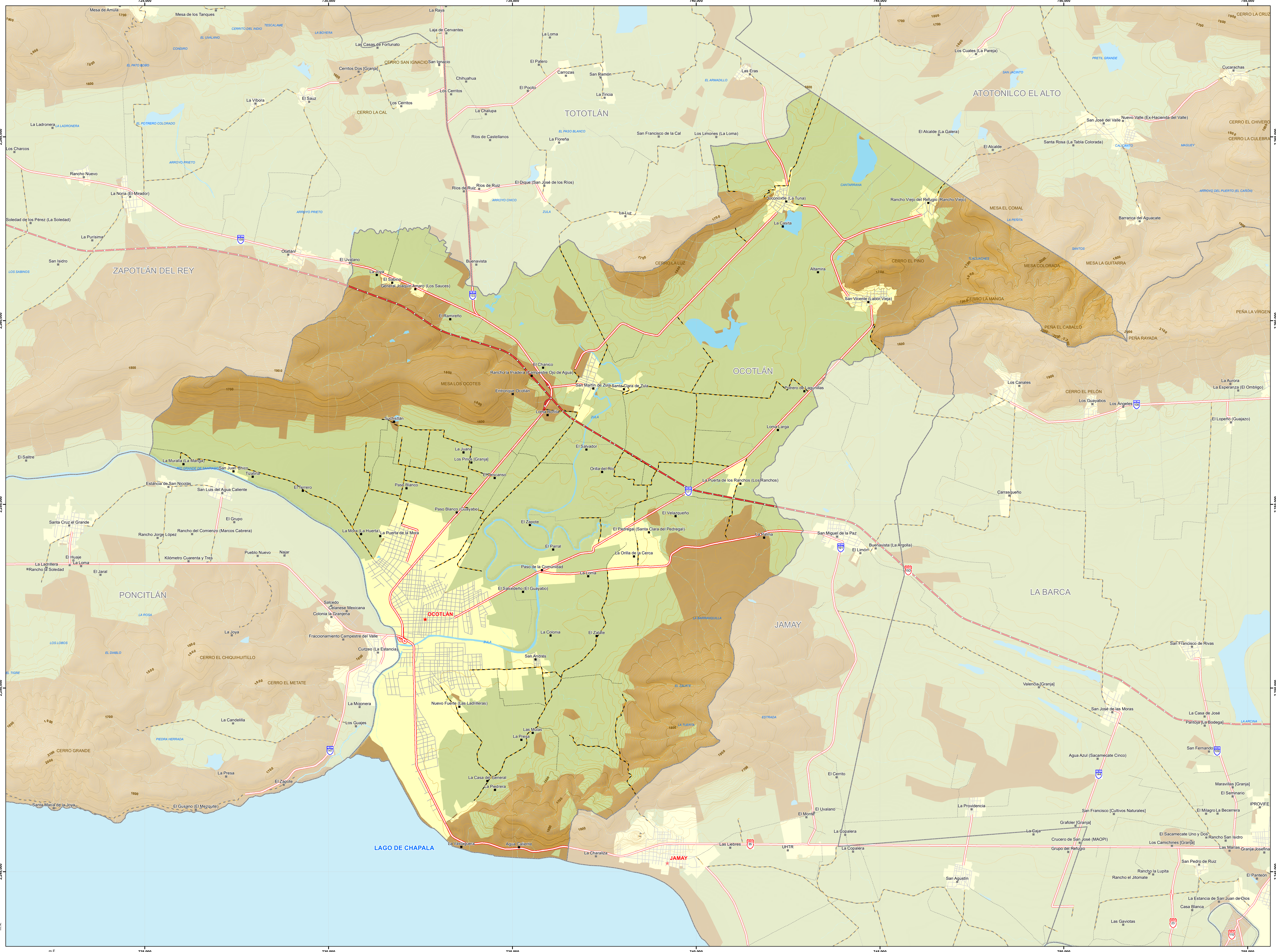

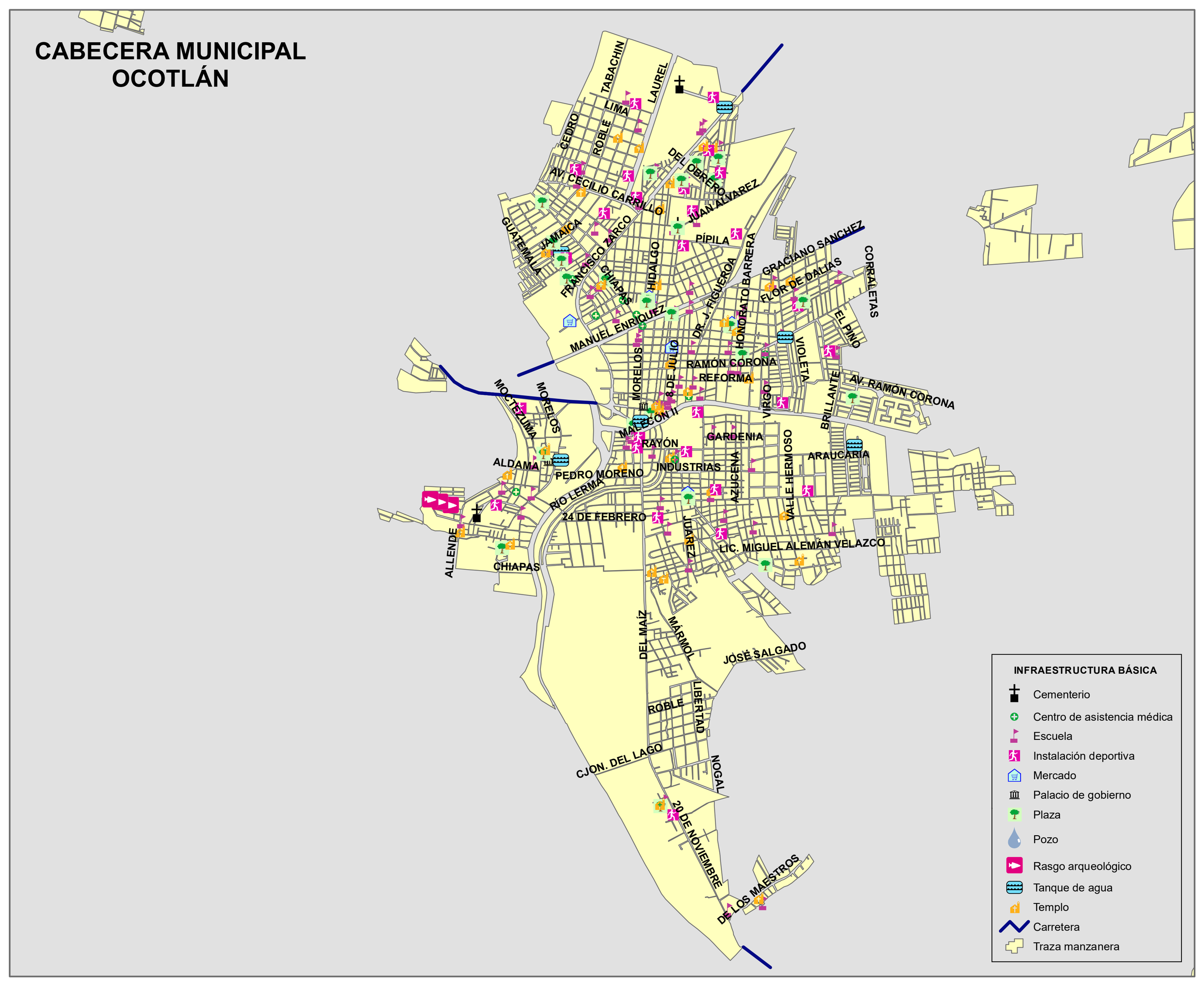

Ocotlán, Jalisco			
Medio físico			**Descripción**
Superficie municipal (km²)		226	El municipio de Ocotlán tiene una superficie de 226Km². Por su superficie se ubica en la posición 104 con relación al resto de los municipios del estado.
Altura (msnm)	Mínima municipal	1,530	La cabecera municipal es Ocotlán y se encuentra a 1,530 msnm. El territorio municipal tiene alturas entre los 1,530 y 2,257 msnm.
	Máxima municipal	2,257	
	Cabecera municipal	1,530	
Pendientes (%)	Planas (< 5°)	74.6	El 74.6% del municipio tiene terrenos planos, es decir, con pendientes menores a 5°
	Lomerío (5° - 15°)	15.7	
	Montañosas (> 15°)	9.7	
Clima (%)	Semicálido semihúmedo	100	El municipio de Ocotlán (100%) tiene clima semicálido semihúmedo. La temperatura media anual es de 19.2°C, mientras que sus máximas y mínimas promedio oscilan entre 30.2°C y 8.8°C respectivamente. La precipitación media anual es de 889 mm.
Temperatura (°C)	Máxima promedio	30.2	
	Mínima promedio	8.8	
	Media anual	19.2	
Precipitación (mm)	Media anual	889	
Geología (%)	Aluvial	55.4	La roca predominante son suelos aluviales (55.4%) formados por el depósito de materiales sueltos, provenientes de rocas preexistentes, que han sido transportados por corrientes superficiales de agua.
	Basalto	31.7	
	Arenisca	12.9	
Tipo de suelo (%)	Vertisol	87.4	El suelo predominante es el vertisol (87.4%), tienen estructura masiva y alto contenido de arcilla. Su color es negro, gris oscuro o café rojizo. Su uso agrícola es muy extenso, variado y productivo. Son muy fértiles pero su dureza dificulta la labranza. Tienen susceptibilidad a la erosión y alto riesgo de salinización.
	Feozem	10	
	Luvisol	2.6	
Cobertura de suelo (%)	Agricultura	68.2	La agricultura (68.2%) es el uso de suelo dominante en el municipio.
	Asentamiento humano	8.7	
	Bosque	3.1	
	Cuerpo de agua	1	
	Pastizal	2.2	
	Selva	16.8	

FUENTE: IIEG, Instituto de Información Estadística y Geográfica del Estado de Jalisco; con base en: Geología, Edafología, esc. 1:50,000 y Uso de Suelo y Vegetación SVI, esc. 1:250,000, INEGI. Clima, CONABIO. Tomo 1 Geografía y Medio Ambiente de la Enciclopedia Temática Digital de Jalisco. MDE y MDT del conjunto de datos vectoriales, esc. 1:50,000, INEGI. Mapa General del Estado de Jalisco 2012.

UBICACIÓN

POBLACIÓN

Población	Habitantes
Hombres	45,453
Mujeres	47,514
Total	92,967

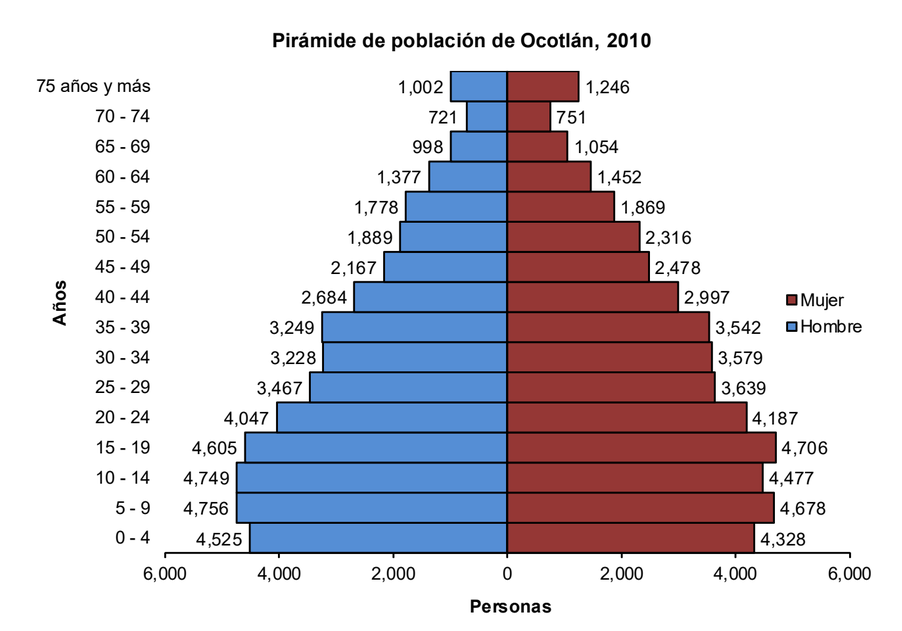

Pirámides de población de los municipios de Jalisco. Consejo Estatal de Población (COEPO) 2010.

SIMBOLOGÍA

- Cabecera municipal
- Localidad
- Carretera cuota
- Carretera libre
- Terracería
- Brecha
- Vereda
- Calle
- Curva de nivel maestra
- Curva de nivel auxiliar
- Corriente de agua intermitente
- Corriente de agua perenne
- Cuerpo de agua
- Área urbana
- Área de cultivo
- Límite municipal
- Límite estatal

1:40,000

0 0.5 1 2 3 4 5 Kilómetros

Proyección cartográfica: Universal Transversa de Mercator (UTM), Zona 13 Norte.
Datum de referencia: WGS84, compatible con ITRF08 época 2010.0

Fecha de edición: marzo 2019.

CONTENIDO

1.- Conjunto de datos vectoriales y toponímicos de las cartas topográficas 1:50,000. Instituto Nacional de Estadística, Geografía e Informática (INEGI), 2015.
2.- Infraestructura básica, localidades y áreas urbanas de la Cartografía Geoestadística Urbana 2018. Cierre Censo de Población y Vivienda 2010. INEGI.
3.- Atlas de Caminos y Carreteras del Estado de Jalisco (ACCEJ). Instituto de Información Territorial del Estado de Jalisco (IITEJ), 2012.
4.- Límites estatales y municipales del "Mapa General del Estado de Jalisco 2012" publicado en el Periódico Oficial El Estado de Jalisco el 27 de marzo de 2012.
5.- Modelo Digital del Terreno generado a partir de las curvas de nivel escala 1:250,000. IITEJ, 2008.

OCOTLÁN, JALISCO
CARTA MUNICIPAL

BOSQUEJO HISTÓRICO

Ocotlán: junto a los pinos. Cacicazgo perteneciente al reino de Coinan, tenía bajo su tutela a Zula, Jamay y Joconoxtle. Lo conquistó Nuño de Guzmán el 15 de marzo de 1530 y lo evangelizaron los franciscanos en 1537. Posteriormente los agustinos fundaron un convento y llamaron al poblado Santiago de Ocotlán. En 1540 hubo una rebelión contra los conquistadores que duró dos años. En 1637 la peste llamada matlazahuatl diezmó a los aborígenes y el 14 de octubre de 1821 se celebró la promulgación del Plan de Iguala. El 2 de octubre de 1847 la villa de Ocotlán quedó en gran parte destruida por un espantoso macrosismo. En febrero de 1924 los estradistas, rebeldes delahuertistas en Jalisco sufren serio revés en Ocotlán, pasándose a las fuerzas de Álvaro Obregón el mismo Anzaldo y otros sediciosos. La construcción de la parroquia se inició en 1850 y fue terminada en 1913, el libro más antiguo que se encuentra en su archivo es el llamado Libro Primero Mixto de Bautizos y Matrimonios que contiene datos desde el 6 de mayo de 1660 hasta el 1o. de abril de 1690. En 1825 se establece ayuntamiento; el 5 de octubre de 1886 se suprime el municipio de Poncitlán y todas sus comisarías se agregan a Ocotlán y el 21 de febrero de 1888 el municipio de Ocotlán pierde la comisaría de Poncitlán, que vuelve a ser municipalidad. Desde 1825 perteneció al 3er. cantón de La Barca. No se sabe exactamente la creación de este municipio pero se menciona ya en el decreto de fecha 13 de marzo de 1837. El 9 de abril de 1906 se le dio la categoría de villa y el 23 de agosto de 1963 elevó su categoría a la de ciudad. Son oriundos de este lugar: Encarnación Rosas, Marcos Castellanos y Manuel Enríquez.

Con base en la "Memoria del Municipio en Jalisco" de Brígida del Carmen, Botello Aceves, [et al.] UNED, 1987.

INSTITUTO DE INFORMACIÓN ESTADÍSTICA Y GEOGRÁFICA DEL ESTADO DE JALISCO

GOBIERNO DEL ESTADO DE JALISCO