

**MAPA GENERAL DEL ESTADO
DE JALISCO 1:50,000**

MEMORIA TÉCNICA
MUNICIPIO DE
OJUELOS DE JALISCO

OJUELOS DE JALISCO

Vértice 1

Se ubica en las coordenadas X= 821757 Y= 2427982, descrita por la referencia
%MESA LAS PREÑADAS SOBRE EL PARTEAGUAS NORESTE DE LA
MICROCUEENCA PALO ALTO AL NOROESTE DEL ARROYO EL ALMAGRE+.

VÉRTICE	LONGITUD	LATITUD	ALTURA	X UTM	Y UTM
1	-101.885539	21.926702	2430	821757	2427982

Se define el contorno por el límite estatal carta general del Estado de Jalisco, 1979 hasta el vértice 2.

Vértice 2

Se ubica en las coordenadas X= 847148 Y= 2386390, descrita por la referencia
%CERRO SIN NOMBRE SOBRE EL PARTEAGUAS NORTE DE LA MICROCUENCA
LAS CARDONAS AL SUROESTE DE LA MESA LAS ARTONAS+.

VÉRTICE	LONGITUD	LATITUD	ALTURA	X UTM	Y UTM
2	-101.648798	21.546739	2260	847148	2386390

Se define el contorno por el parteaguas norte de la microcuenca Las Cardonas hasta el vértice 3.

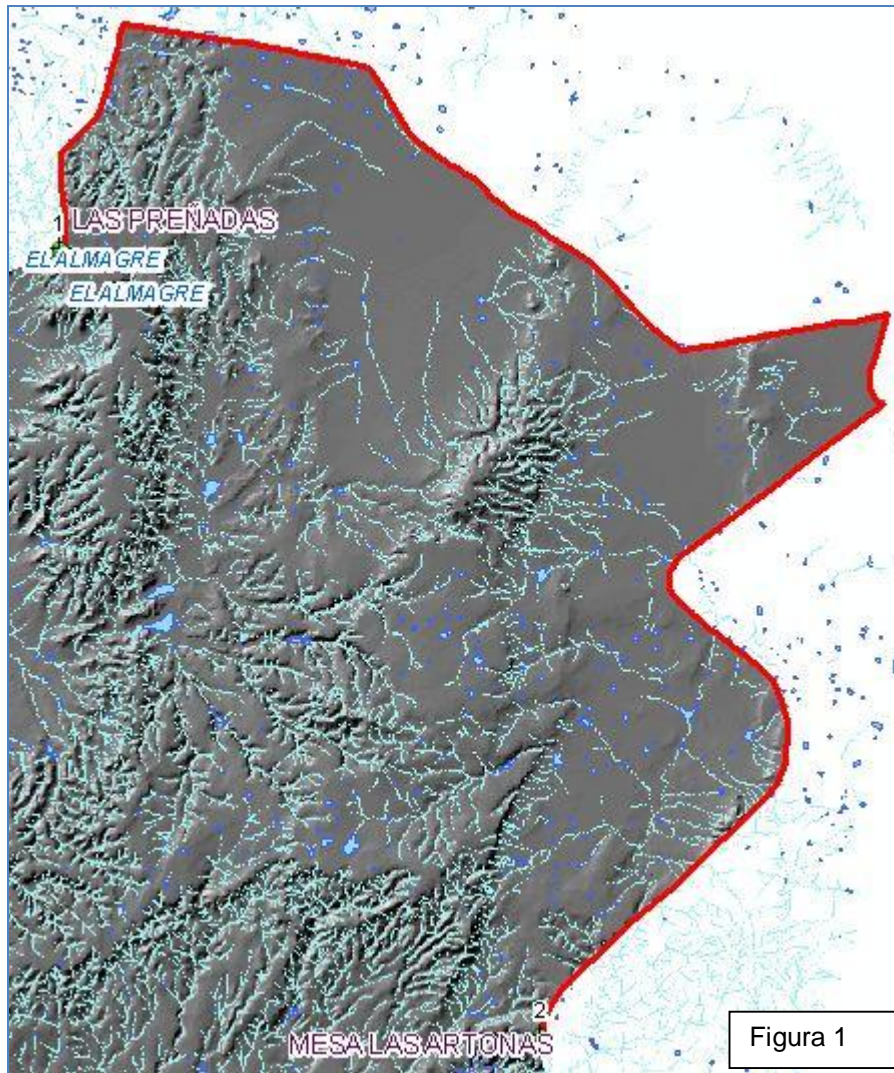


Figura 1. Imagen que ilustra la ubicación del vértice 1 y 2.

Vértice 3

Se ubica en las coordenadas X= 846009 Y= 2387107, descrita por la referencia %ERRO SIN NOMBRE SOBRE EL PARTEAGUAS NORTE DE LA MICROCUENCA LAS CARDONAS AL ESTE DE LA MESA DE MATÍAS+.

VÉRTICE	LONGITUD	LATITUD	ALTURA	X UTM	Y UTM
3	-101.659626	21.553424	2201	846009	2387107

Se define el contorno por la unión de cerro sin nombre a la confluencia de arroyos El Herrero y sin nombre hasta el vértice 4.

Vértice 4

Se ubica en las coordenadas X= 845541 Y= 2387741, descrita por la referencia %CONFLUENCIA DE ARROYOS EL HERRERO Y SIN NOMBRE AL SURESTE DE LA LOCALIDAD LOS PARAJES+.

VÉRTICE	LONGITUD	LATITUD	ALTURA	X UTM	Y UTM
4	-101.664010	21.559236	2090	845541	2387741

Se define el contorno por la unión de confluencia de arroyos El Herrero y sin nombre a la confluencia de arroyos La Lechuguilla y sin nombre hasta el vértice 5.

Vértice 5

Se ubica en las coordenadas X= 844480 Y= 2389544, descrita por la referencia %CONFLUENCIA DE ARROYOS LA LECHUGUILLA Y SIN NOMBRE AL SUR DE LA LOCALIDAD LAS JARAS+.

VÉRTICE	LONGITUD	LATITUD	ALTURA	X UTM	Y UTM
5	-101.673866	21.575699	2100	844480	2389544

Se define el contorno por el arroyo La Lechuguilla hasta el vértice 6.

Vértice 6

Se ubica en las coordenadas X= 843508 Y= 2392373, descrita por la referencia %CERRO SIN NOMBRE SOBRE EL PARTEAGUAS NORTE DE LA MICROCUENCA LAS AMARILLAS AL SURESTE DE LA MESA EL POTRERO+.

VÉRTICE	LONGITUD	LATITUD	ALTURA	X UTM	Y UTM
6	-101.682661	21.601402	2478	843508	2392373

Se define el contorno por el parteaguas norte de la microcuenca Las Amarillas hasta el vértice 7.

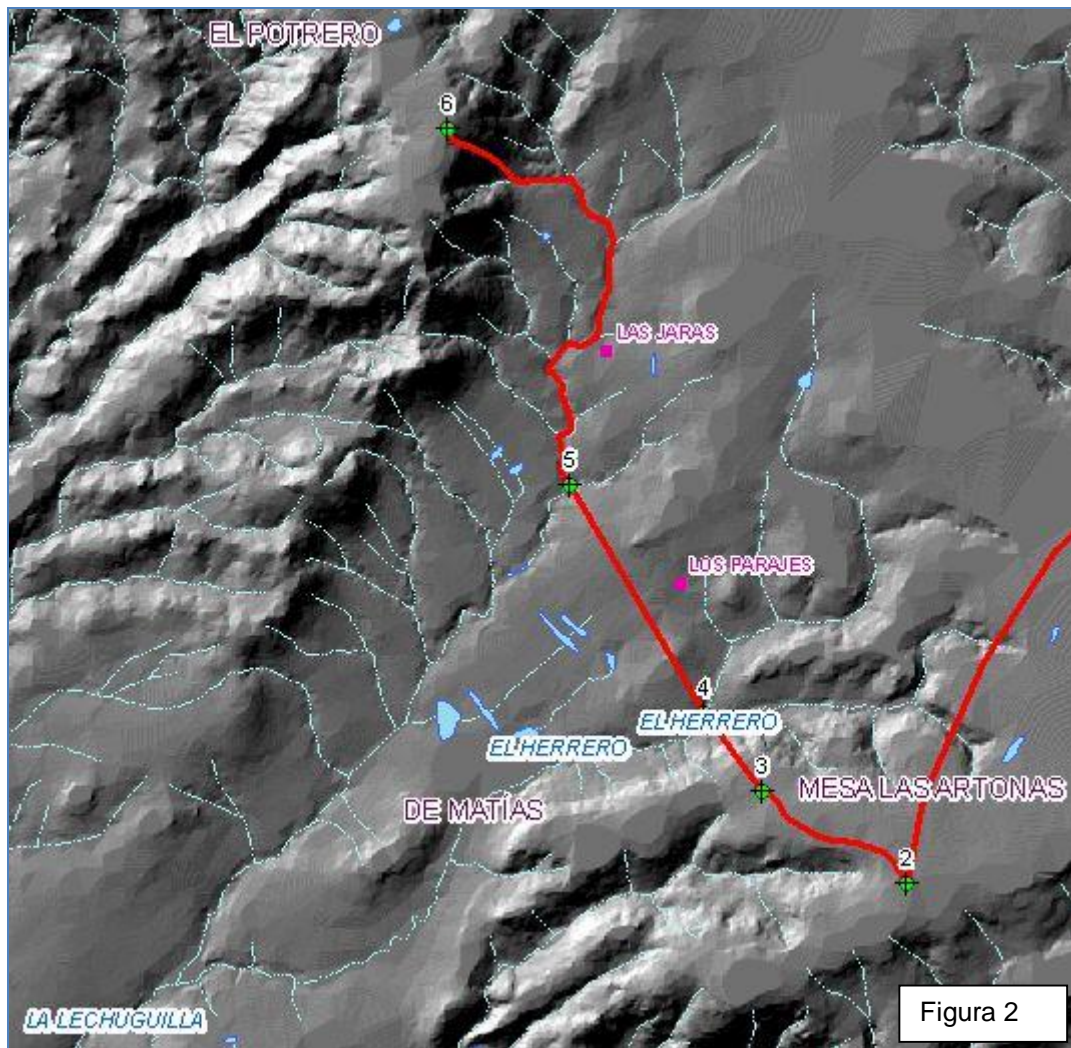


Figura 2. Imagen que ilustra la ubicación del vértice 2 hasta el vértice 6.

Vértice 7

Se ubica en las coordenadas X= 841507 Y= 2395177, descrita por la referencia CERRO SIN NOMBRE SOBRE EL PARTEAGUAS NOROESTE DE LA MICROCUENCA LAS AMARILLAS AL SURESTE DE LA LOCALIDAD LA PUERTA DEL MONTE+.

VÉRTICE	LONGITUD	LATITUD	ALTURA	X UTM	Y UTM
7	-101.701382	21.627080	2520	841507	2395177

Se define el contorno por la unión de cerro sin nombre a la confluencia de arroyos Las Estacas y sin nombre hasta el vértice 8.

Vértice 8

Se ubica en las coordenadas X= 837991 Y= 2397990, descrita por la referencia %CONFLUENCIA DE LOS ARROYOS SIN NOMBRE Y LAS ESTACAS AL SURESTE DE LA LOCALIDAD PUERTA EL POLLO+

VÉRTICE	LONGITUD	LATITUD	ALTURA	X UTM	Y UTM
8	-101.734738	21.653122	2420	837991	2397990

Se define el contorno por el arroyo sin nombre hasta el vértice 9.

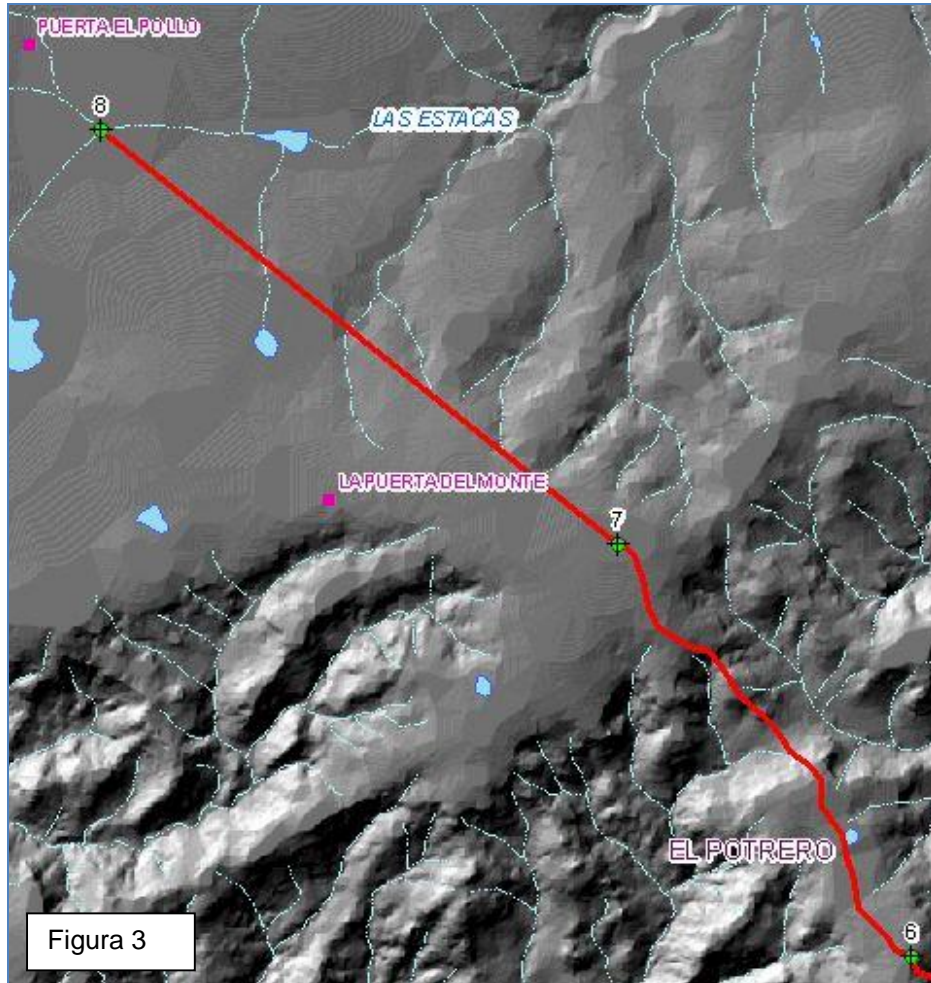


Figura 3. Imagen que ilustra la ubicación del vértice 6 hasta el vértice 8.

Vértice 9

Se ubica en las coordenadas X= 836927 Y= 2399881, descrita por la referencia %ERRO SIN NOMBRE SOBRE EL PARTEAGUAS NOROESTE DE LA MICROCUENCA MATANZAS AL NOROESTE DE LA LOCALIDAD PUERTA EL POLLO+

VÉRTICE	LONGITUD	LATITUD	ALTURA	X UTM	Y UTM
9	-101.744619	21.670388	2440	836927	2399881

Se define el contorno por el arroyo Cerrito de San Antonio hasta el vértice 10.



Figura 4. Imagen que ilustra la ubicación del vértice 8 y 9.

Vértice 10

Se ubica en las coordenadas X= 830935 Y= 2406304, descrita por la referencia %CONFLUENCIA DE ARROYOS CERRITO DE SAN ANTONIO Y SIN NOMBRE AL NORESTE DE LA LOCALIDAD SAN CARLOS+

VÉRTICE	LONGITUD	LATITUD	ALTURA	X UTM	Y UTM
10	-101.801163	21.729448	2100	830935	2406304

Se define el contorno por la unión de confluencia de arroyos Cerrito de San Antonio y sin nombre a la mesa De Norato hasta el vértice 11.

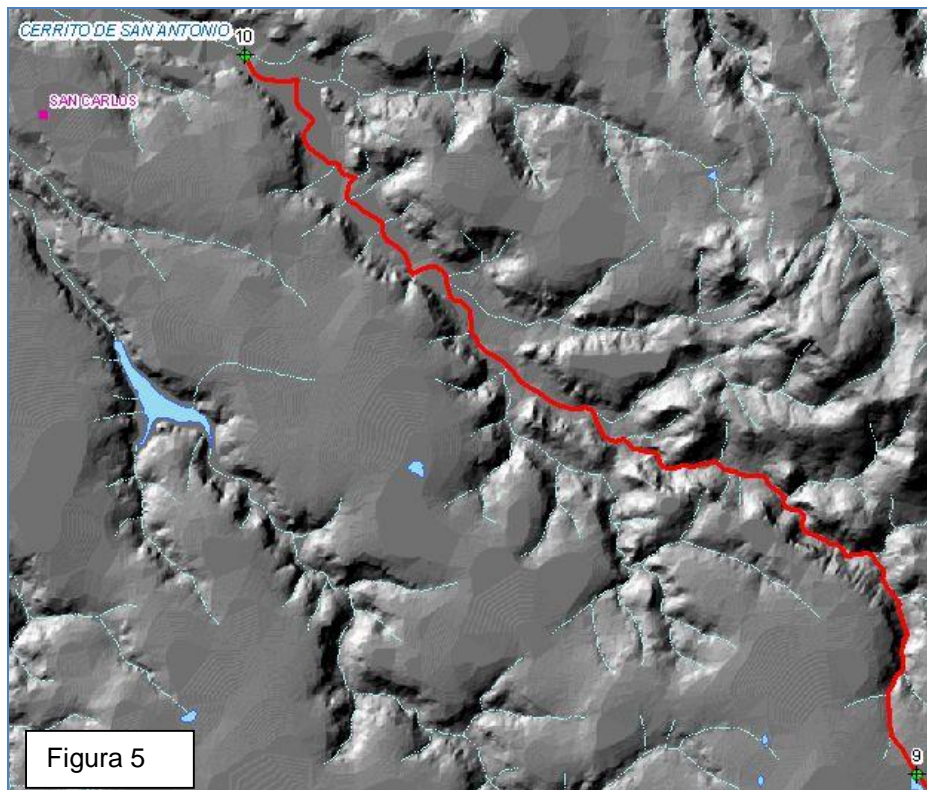


Figura 5. Imagen que ilustra la ubicación del vértice 9 y 10.

Vértice 11

Se ubica en las coordenadas X= 830490 Y= 2408272, descrita por la referencia MESA DE NORATO SOBRE EL PARTEAGUAS SURESTE DE LA MICROCUENCA FRANCISCO PRIMO DE VERDAD AL ESTE DE LA LOCALIDAD LICENCIADO PRIMO VERDAD+.

VÉRTICE	LONGITUD	LATITUD	ALTURA	X UTM	Y UTM
11	-101.805066	21.747283	2180	830490	2408272

Se define el contorno por el parteaguas sureste de la microcuenca Francisco Primo de Verdad hasta el vértice 12.

Vértice 12

Se ubica en las coordenadas X= 829228 Y= 2410587, descrita por la referencia ARROYO SIN NOMBRE SOBRE EL PARTEAGUAS ESTE DE LA MICROCUENCA FRANCISCO PRIMO DE VERDAD AL NOROESTE DE LA LOCALIDAD EL NORATO+.

VÉRTICE	LONGITUD	LATITUD	ALTURA	X UTM	Y UTM
12	-101.816789	21.768408	2080	829228	2410587

Se define el contorno por la unión del arroyo sin nombre a la confluencia de arroyos La Sauda y sin nombre hasta el vértice 13.



Figura 6. Imagen que ilustra la ubicación del vértice 10 hasta el vértice 12.

Vértice 13

Se ubica en las coordenadas X= 827906 Y= 2412343, descrita por la referencia %CONFLUENCIA DE ARROYOS LA SAUDA Y SIN NOMBRE AL SUROESTE DE LA LOCALIDAD EL OJO DE AGUA+

VÉRTICE	LONGITUD	LATITUD	ALTURA	X UTM	Y UTM
13	-101.829207	21.784495	2092	827906	2412343

Se define el contorno por el arroyo La Sauda hasta el vértice 14.

Vértice 14

Se ubica en las coordenadas X= 825283 Y= 2413956, descrita por la referencia %MESA SIN NOMBRE SOBRE EL PARTEAGUAS ESTE DE LA MICROCUENCA PALO ALTO AL NORESTE DEL ARROYO SOYATE+

VÉRTICE	LONGITUD	LATITUD	ALTURA	X UTM	Y UTM
14	-101.854226	21.799529	2360	825283	2413956

Se define y cierra el contorno por el parteaguas noreste de la microcuenca Palo Alto hasta el vértice 1.

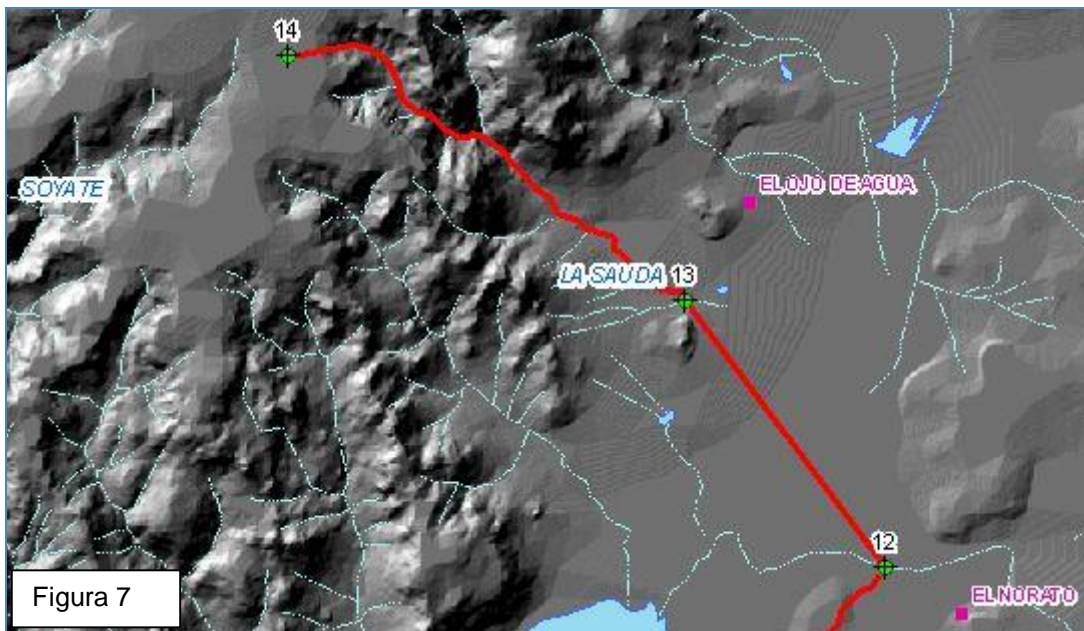


Figura 7. Imagen que ilustra la ubicación del vértice 12 hasta el vértice 14.

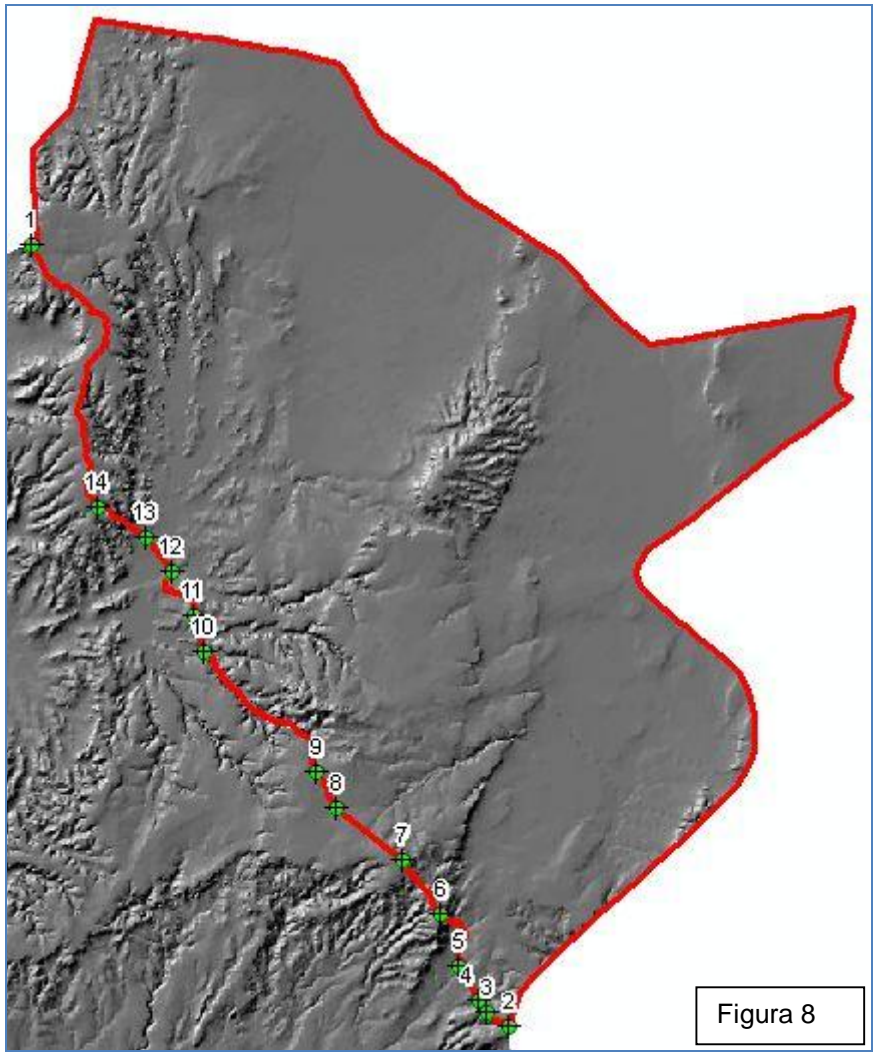


Figura 8. Imagen que ilustra la ubicación de los vértices del municipio de Ojuelos de Jalisco.