

**MAPA GENERAL DEL ESTADO  
DE JALISCO 1:50,000**

**MEMORIA TÉCNICA  
MUNICIPIO DE  
HUEJUQUILLA EL ALTO**

## HUEJUQUILLA EL ALTO

### Vértice 1

Se ubica en las coordenadas X= 606594 Y= 2470555, descrita por la referencia %LÍMITE ESTATAL DEL MAPA GENERAL DEL ESTADO DE JALISCO, 2008+.

VÉRTICE	LONGITUD	LATITUD	ALTURA	X UTM	Y UTM
1	-103.964898	22.337548	2218	606594	2470555

Se define el contorno por la carta general del Estado de Jalisco, 1979 hasta el vértice 2.

### Vértice 2

Se ubica en las coordenadas X= 617157 Y= 2454923, descrita por la referencia %MESA BLANCA AL NORTE DEL CERRO LOS LOBOS+.

VÉRTICE	LONGITUD	LATITUD	ALTURA	X UTM	Y UTM
2	-103.863475	22.195661	2500	617157	2454923

Se define el contorno por el arroyo sin nombre hasta el vértice 3.

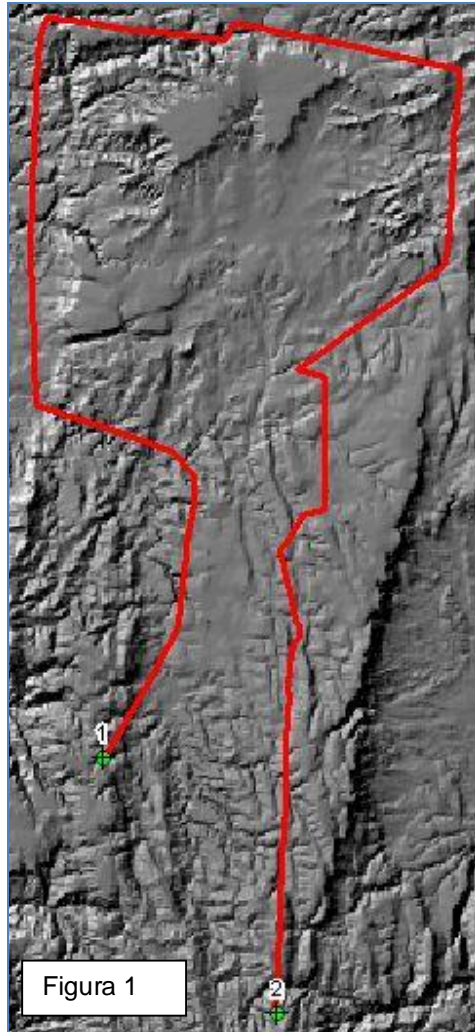


Figura 1. Imagen que ilustra la ubicación del vértice 1 y 2.

**Vértice 3**

Se ubica en las coordenadas X= 616119 Y= 2455790, descrita por la referencia  
 %CONFLUENCIA DEL ARROYO LOS ALMÁCIGOS CON EL ARROYO SIN NOMBRE+

VÉRTICE	LONGITUD	LATITUD	ALTURA	X UTM	Y UTM
3	-103.873480	22.203561	2240	616119	2455790

Se define el contorno por la unión de la mesa sin nombre a la confluencia del arroyo Los Almacigos con el arroyo sin nombre hasta el vértice 4.

#### Vértice 4

Se ubica en las coordenadas X= 616031 Y= 2456340, descrita por la referencia MESA SIN NOMBRE AL NOROESTE DE LA MESA BLANCA SOBRE EL PARTEAGUAS SURESTE DE LA MICROCUENCA EL DURAZNILLO+.

VÉRTICE	LONGITUD	LATITUD	ALTURA	X UTM	Y UTM
4	-103.874294	22.208532	2332	616031	2456340

Se define el contorno por el arroyo sin nombre hasta el vértice 5.

#### Vértice 5

Se ubica en las coordenadas X= 615059 Y= 2457080, descrita por la referencia CONFLUENCIA DEL ARROYO LAS CHIRRIONERAS CON EL ARROYO SIN NOMBRE+.

VÉRTICE	LONGITUD	LATITUD	ALTURA	X UTM	Y UTM
5	-103.883670	22.215284	2227	615059	2457080

Se define el contorno por el arroyo Las Chirrioneras hasta el vértice 6.

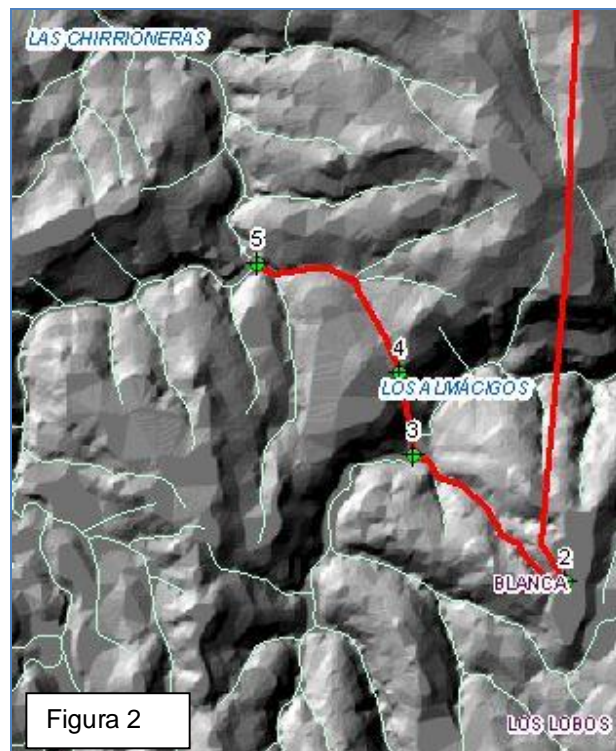


Figura 2. Imagen que ilustra la ubicación del vértice 2 hasta el vértice 5.

### Vértice 6

Se ubica en las coordenadas X= 611571 Y= 2462602, descrita por la referencia %CONFLUENCIA DEL ARROYO SIN NOMBRE CON EL ARROYO LAS CHIRRIONERAS+.

VÉRTICE	LONGITUD	LATITUD	ALTURA	X UTM	Y UTM
6	-103.917123	22.265393	2000	611571	2462602

Se define el contorno por el arroyo sin nombre hasta el vértice 7.

### Vértice 7

Se ubica en las coordenadas X= 610645 Y= 2463376, descrita por la referencia %MESA SIN NOMBRE SOBRE EL PARTEAGUAS OESTE DE LA MICROCUENCA EL DURAZNILLO+.

VÉRTICE	LONGITUD	LATITUD	ALTURA	X UTM	Y UTM
7	-103.926055	22.272441	2220	610645	2463376

Se define el contorno por el arroyo Las Playas hasta el vértice 8.

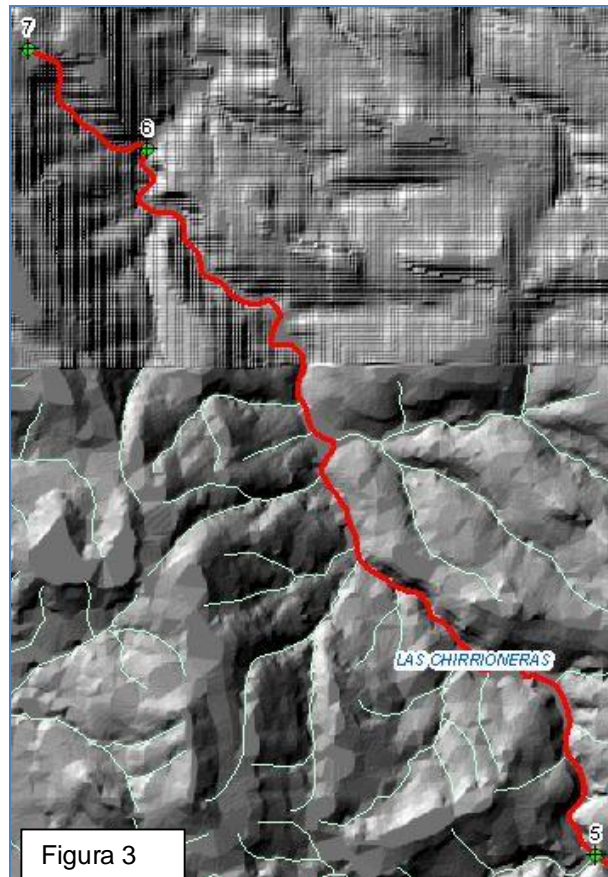


Figura 3. Imagen que ilustra la ubicación del vértice 5 hasta el vértice 7.

### Vértice 8

Se ubica en las coordenadas X= 608863 Y= 2467604, descrita por la referencia %CONFLUENCIA DEL ARROYO SIN NOMBRE CON EL ARROYO LAS PLAYAS+.

VÉRTICE	LONGITUD	LATITUD	ALTURA	X UTM	Y UTM
8	-103.943066	22.310750	1920	608863	2467604

Se define el contorno por el arroyo sin nombre hasta el vértice 9.

### Vértice 9

Se ubica en las coordenadas X= 607142 Y= 2469840, descrita por la referencia %MESA SIN NOMBRE AL OESTE DE LA LOCALIDAD LAS PLAYAS+.

VÉRTICE	LONGITUD	LATITUD	ALTURA	X UTM	Y UTM
9	-103.959621	22.331048	2239	607142	2469840

Se define y cierra el contorno por la unión de la intersección del límite estatal del mapa general del Estado de Jalisco, 2008 a la mesa sin nombre hasta el vértice 1.

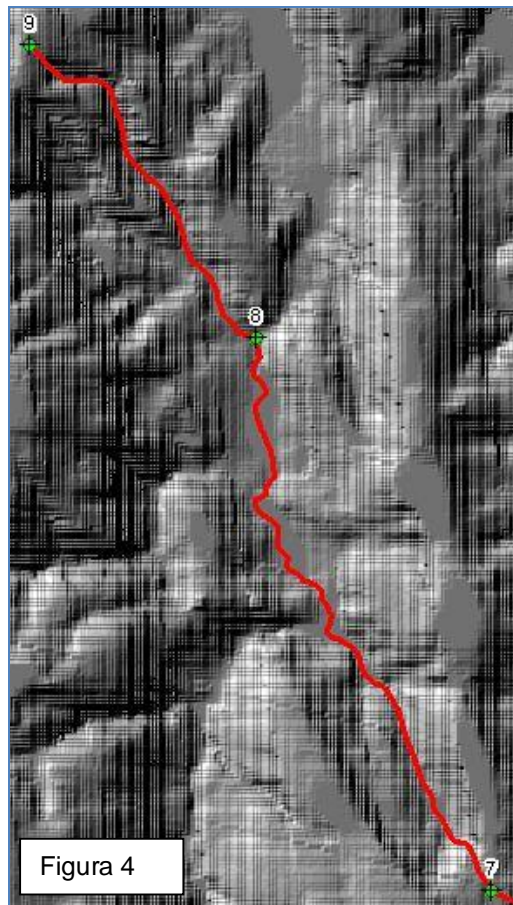


Figura 4. Imagen que ilustra la ubicación del vértice 7 hasta el vértice 9.

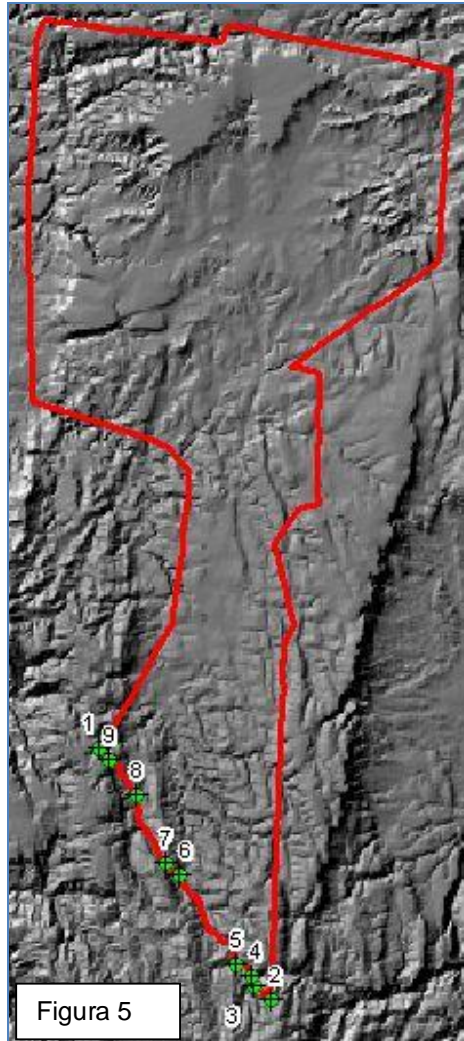


Figura 5. Imagen que ilustra la ubicación de los vértices del municipio de Huejuquilla el Alto.