

CONTENIDO TÉCNICO SPRS MEXTICACÁN

Dictamen de factibilidad del “Sitio de Disposición Final que opera en Mexticacán, Jalisco con base a la NOM-083-SEMARNAT-2003”, ubicado en las siguientes coordenadas UTM X: 730388, Y: 2351427, superficie = 16266.7 mt².

La información objeto del presente análisis técnico se refiere única y exclusivamente al cumplimiento del sitio de disposición final de residuos sólidos indicado por el municipio de Mexticacán, respecto al punto 6.1. Restricciones para la ubicación del sitio y sus fracciones 6.1.1; 6.1.2; 6.1.3; 6.1.4; 6.1.5; 6.1.6; 6.1.7. de la NOM-083-SEMARNAT-2003.

1. El sitio analizado **cumple** con las disposiciones previstas en el apartado 6.1. en las siguientes fracciones:

6.1.1. Cuando un sitio de disposición final se pretenda ubicar a una distancia menor de 13 kilómetros del centro de las pistas de un aeródromo de servicio al público o aeropuerto, la distancia elegida se determinará mediante un estudio de riesgo aviario.

6.1.2. No se deben ubicar sitios dentro de áreas naturales protegidas, a excepción de los sitios que estén contemplados en el Plan de manejo de éstas.

6.1.3. En localidades mayores a 2,500 habitantes, el límite del sitio de disposición final debe de estar a una distancia mínima de 500 m (quinientos metros) contados a partir de la traza urbana existente o contemplada en el plan de desarrollo urbano.

6.1.4. No debe ubicarse en zona de marismas, manglares, esteros, pantanos, humedales, estuarios, planicies aluviales, fluviales, recarga de acuíferos, arqueológicas, ni sobre cavernas, fracturas o fallas geológicas.

6.1.5. El sitio de disposición final se debe de ubicar fuera de zonas de inundación con periodos de retorno de 100 años.

6.1.6. La distancia de ubicación del sitio de disposición final con respecto a los cuerpos de agua de caudal continuo, lagos y lagunas deberá ser de cuando menos 500 metros.

6.1.7 La ubicación entre el límite del sitio de disposición final y cualquier pozo de extracción de agua para uso doméstico, industrial, riego y ganadero, tanto en operación como abandonados, será de 100 metros adicionales a la proyección horizontal de la mayor circunferencia del cono de abatimiento. Cuando no se pueda determinar el cono de abatimiento, la distancia al pozo no será menor de 500 metros.

Las variables restrictivas y fuentes de información consultadas que se incluyeron en el estudio del predio son:





- Pozo de agua: Registro Público de Derechos de Agua (REPGA), CONAGUA 2013.
- Área urbana, Localidad: Localidades urbanas y rurales, INEGI 2014-2015.
- Río perenne y Cuerpo de agua: Red Hidrográfica escala 1:50 000 edición 2.0, INEGI
- Uso de suelo: Carta temática de uso de suelo serie V, INEGI 2013.
- Recarga acuíferos, planicies aluviales y sistema fluvial: Carta GeoAmbiental, IITEJ 2001.
- Sitio arqueológico: Catálogo de sitios arqueológicos en el estado de Jalisco, INAH.
- Humedales: Caracterización de humedales mayores a 10 hectáreas, IITEJ 2013.
- Fallas y fracturas: Conjunto vectorial de la carta geológica escala 1:50 000, INEGI.
- Zonas de Inundaciones y peligros geológicos: inventario de peligros, Unidad Estatal de Protección Civil y Bomberos Jalisco, 2013.

- ANP: Áreas Naturales Protegidas decretadas y en estudio. SEMADET, CONANP 2015.
- Aeródromo civil: Atlas de Caminos y Carreteras del Estado de Jalisco, ITEJ 2013.

Imagen. Ubicación y distancia de 500 metros del sitio de disposición final de residuos del municipio de Mexiticacán con respecto a las variables restrictivas.



Simbología

-  Fractura geológica
-  Corriente intermitente
-  Área urbana
-  Polígono SDFRS

Se recomienda realizar alguna medida estructural (infraestructura hidráulica) que mitigue los efectos causados por el flujo intermitente que atraviesa el sitio de disposición final de residuos sólidos del municipio de Mexiticacán, considerando los datos para una tormenta extraordinaria con un periodo de retorno de 5, 10 y 50 años.