IIEG JALISCO

INSTITUTO DE INFORMACIÓN ESTADÍSTICA Y GEOGRÁFICA

EL SISTEMA DE INFORMACIÓN ESTATAL MÁS GRANDE DE MÉXICO

JALISCO
GOBIERNO DEL ESTADO

BIENESTAR
MERECES ESTAR BIEN

Nuestro origen

Creado en 2013, somos un organismo público descentralizado y sectorizado a la Secretaría de Planeación, Administración y Finanzas del Estado de Jalisco.

Fusión a 3 organismos

- SEIJAL
- IITEJ
- COEPO

Nuestro equipo

El IIEG está conformado por un equipo especializado en generar y analizar información de manera confiable.



Nuestra meta

Buscamos ayudar a conocer mejor el territorio y sus recursos naturales; las características de su población y las condiciones en las que vive; así como su situación económica y las oportunidades que ofrece Jalisco.

Nuestros objetivos

- Procesar información para el desarrollo de políticas públicas.
- Administrar el Sistema de Información Estratégica de Jalisco y sus municipios.
- Ser un órgano de consulta público.
- Homologar la información de las diversas fuentes, para que sea comparable, veraz y oportuna.
- Implementar la tecnología necesaria para el procesamiento de la información.

Sistema de Información Estratégica de Jalisco y sus municipios

A fin de comprender nuestro entorno, captamos datos de múltiples fuentes para generar análisis, estadísticas e indicadores.

Estos se difunden a una red de usuarios que proveen de nueva información al Sistema.

Captación
La información se obtiene de levantamientos en campo, vuelos fotogramétricos, imágenes de satélite, así como de los ecosistemas productivos; a nivel municipal, estatal, nacional e internacional.

Procesamiento
La datos se recaban, clasifican, analizan, integran, homologan y validan; mediante el uso de las tecnologías de información (TI), así como de personal especializado en la materia.

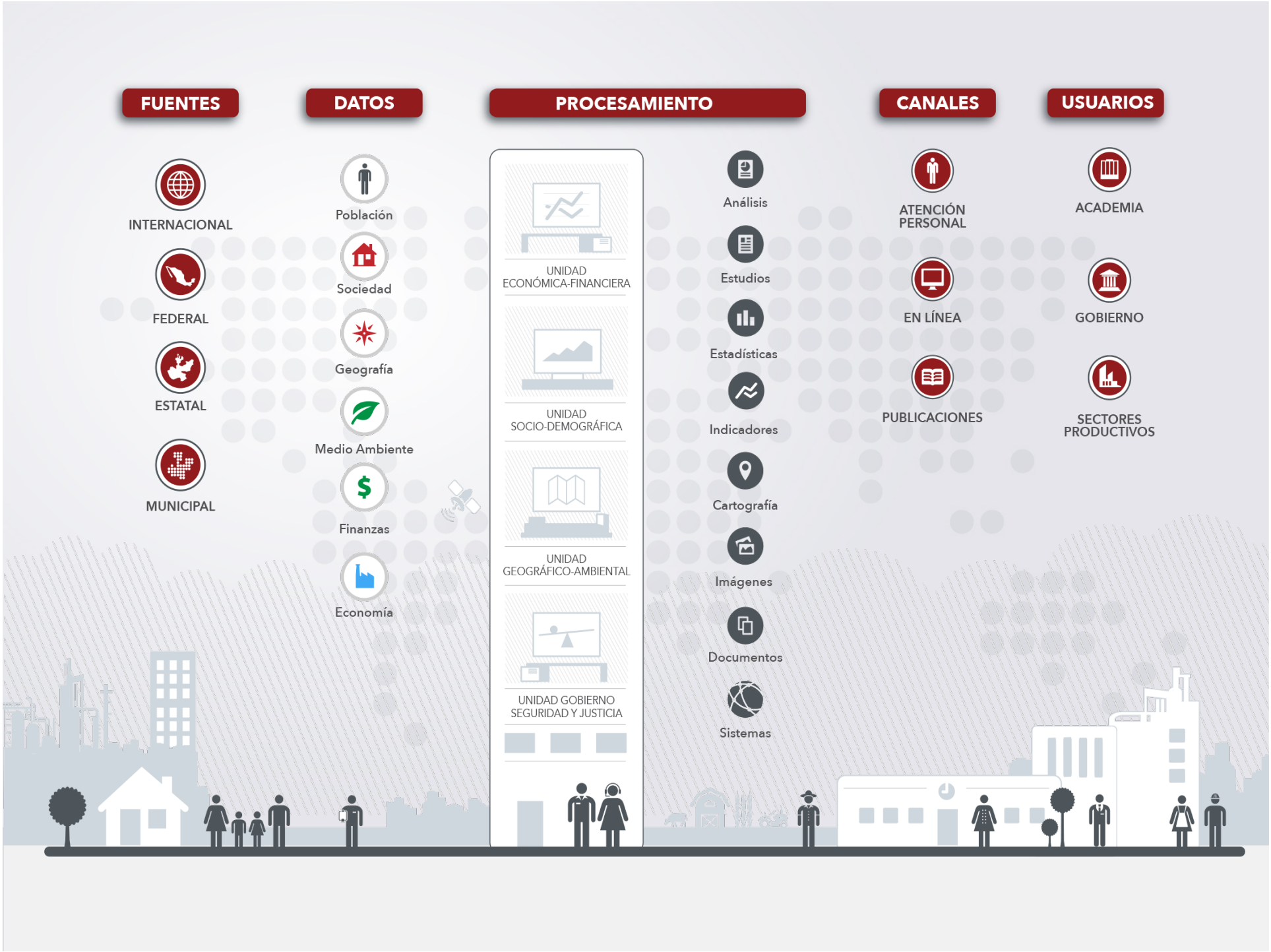
FUENTES
INTERNACIONAL
FEDERAL
ESTATAL
MUNICIPAL
DATOS
Población
Sociedad
Geografía
Medio Ambiente
Finanzas
Economía
PROCESAMIENTO
UNIDAD ECONÓMICA-FINANCIERA
UNIDAD SOCIO-DEMOGRÁFICA
UNIDAD GEOGRÁFICO-AMBIENTAL
UNIDAD GOBIERNO SEGURIDAD Y JUSTICIA
Análisis
Estudios
Estadísticas
Indicadores
Cartografía
Imágenes
Documentos
Sistemas
CANALES
ATENCIÓN PERSONAL
EN LÍNEA
PUBLICACIONES
USUARIOS
ACADEMIA
GOBIERNO
SECTORES PRODUCTIVOS

Junta de Gobierno

Miembros Junta de Gobierno

Está conformada por Representantes del Gobierno Federal, Gobierno Estatal, Organizaciones de la Sociedad Civil y Academia.

GOBERNADOR DEL ESTADO DE JALISCO

(Presidente Junta de Gobierno)

SECRETARÍA DE PLANEACIÓN, ADMNINISTRACIÓN Y FINANZAS

INSTITUTO DE INFORMACIÓN ESTADÍSTICA Y GEOGRÁFICA DEL ESTADO DE JALISCO

SECRETARÍA DE DESARROLLO ECONÓMICO

SECRETARÍA DE DESARROLLO E INTEGRACIÓN SOCIAL

SECRETARÍA DE INNOVACIÓN, CIENCIA Y TECNOLOGÍA

SECRETARÍA DE DESARROLLO AGRARIO, TERRITORIAL Y URBANO EN JALISCO

SECRETARÍA DE MEDIO AMBIENTE Y DESARROLLO TERRITORIAL

Miembros Junta de Gobierno

Está conformada por Representantes del Gobierno Federal, Gobierno Estatal, Organizaciones de la Sociedad Civil y Academia.

SUBSECRETARÍA DE PLANEACIÓN

UNIVERSIDAD DE GUADALAJARA (UdeG)

INSTITUTO TECNOLÓGICO Y DE ESTUDIOS SUPERIORES DE OCCIDENTE (ITESO)

INSTITUTO TECNOLÓGICO Y DE ESTUDIOS SUPERIORES DE MONTERREY, CAMPUS GUADALAJARA (ITESM)

INSTITUTO NACIONAL DE ESTADÍSTICA Y GEOGRAFÍA (INEGI)

CONSEJO ECONÓMICO Y SOCIAL DEL ESTADO DE JALISCO

CONSEJO NACIONAL DE CIENCIA Y TECNOLOGÍA

Nuestros Productos

Geográfica Ambiental

- Análisis
- Estudios
- Fotografía aérea, ortofotos
- Imágenes de satélite
- Cartografía
- Consultas Dinámicas
- Publicaciones y documentos
- Colaboraciones y grupos de trabajo
- Productos de información
- Atención a solicitudes

GEOGRÁFICA AMBIENTAL

Análisis

- Caminos y carreteras
- Riesgos
- Medio ambiente
- Infraestructura

Estudios

- Condiciones ambientales
- Sitios potenciales para rellenos sanitarios
- Sitios potenciales para bancos de material
- Vulnerabilidad social
- Seguimiento de obras y proyectos

Fotografía aérea, ortofotos e imágenes de satélite

- Red geodésica
- Vuelos fotogramétricos
- Ortofotos digitales
- Imágenes de satélite

GEOGRÁFICA AMBIENTAL

Cartografía

- Atlas de Caminos y Carreteras
- Modelos digitales de elevación
- Cartas municipales
- Mosaicos *Landsat* con cobertura estatal
- Mapa General del estado de Jalisco
- Altimetría
- Planimetría

Medio Ambiente

- Cambio climático
- Índice Municipal de Medio Ambiente
- Cuerpos de agua prioritarios y microcuencas
- Áreas verdes
- Biodiversidad

Consultas Dinámicas

- Sistemas de consulta temáticos

Publicaciones y documentos

- Normatividad técnica
- Notas técnicas
- Cursos de SIG libre
- Memorias técnicas y decretos de límites territoriales
- Cuadernillos municipales
- Marco de referencia geodésico

Colaboraciones y grupos de trabajo

- CEIEG (Comité Estatal de Información Estadística y Geográfica del SNIEG)
- Límites territoriales
- Medio ambiente

Productos de información

- Datos de la estación GPS
- Indicadores municipales de medio ambiente
- Inventario de peligros
- Índice de conectividad de caminos y carreteras.

Económico-Financiera

- Análisis
- Estudios
- Estadísticas e indicadores
- Publicaciones y documentos
- Consultas Dinámicas
- Capacitación



ECONÓMICO FINANCIERA

Análisis
- Series económicas
- Tendencia
- Descriptivo
- Correlaciones
- Proyecciones estadísticas
- Análisis gráfico

Estudios
- Expectativas Ecómicas
- Derrama económica o evento
- Proyección y perspectivas económicas

Estadísticas e indicadores
- Inversión
- Inflación
- Comercio exterior
- Empleo
- PIB
- Censos económicos
- Costos operativos

ECONÓMICO FINANCIERA

Publicaciones y documentos
- IIEG Pocket
- Carpeta Ejecutiva
- Fichas Internacionales
- Jalisco en el Entorno Nacional
- Strategos

Consultas Dinámicas (Inteligencia de negocios)
- Comercio Exterior
- Empleo
- Censos Económicos
- Anuarios Estadísticos
- Censos de Población y Vivienda
- Inversión Extranjera
- Agropecuaria

Capacitación
- Empleo
- Comercio Exterior

Socio-Demográfica

- Análisis
- Estudios
- Bases de Datos
- Publicaciones y documentos
- Consultas Dinámicas
- Cartografía



JALISCO
GOBIERNO DEL ESTADO

BIENESTAR
MERECES ESTAR BIEN

Productos

Pirámides Poblacionales para el Área Metropolitana de Guadalajara
Con datos 1950 a 2030.

Base de datos por Manzanas asignadas a Colonias.
Trabajo conjunto con la Unidad de Tecnologías de la Información

Mapas temáticos por colonia de los municipios del Área Metropolitana de Guadalajara
Incorporación al Sistema de Información Territorial Estatal en Línea (SITEL) con un sistema amigable para *Dispositivos móviles*.

Actualizaciones

Migración a Google Maps y actualización de sistemas

- Información Sociodemográfica por colonia,
- Índice de Desarrollo Municipal
- Índice de Intensidad migratoria
- Índice de Marginación y Pobreza Multidimensional.

Panorama Sociodemográfico y Económico de los Municipios de Jalisco

Actualización en conjunto con la Unidad Económico Financiera.

Tabulados de datos a disposición de usuarios

- Estadísticas Vitales
- Índice de Desarrollo Humano
- Encuesta Nacional sobre Disponibilidad y Uso de Tecnologías de la Información en los Hogares,
- Encuesta Nacional de Salud y Nutrición.

Estudios y análisis

Informe de seguimiento de los Objetivos de Desarrollo del Milenio México.
Se analizaron y reportaron 46 indicadores que están monitoreados para Jalisco, indicadores a nivel estatal y municipal.

Análisis sociodemográfico de la Juventud de Jalisco y Ocotlán
Para el Instituto Jalisciense de la Juventud.

Estudio sobre Información de la vivienda
Histórico y tasa de crecimiento para las 12 regiones de Jalisco (CEDU).

Indicadores ISO 37120
Cálculo de indicadores Sociodemográficos

Notas técnicas sociodemográficas
Creación de 10 notas sobre diversos temas

¡Estamos a un clic de distancia!

www.iieg.gob.mx

Internet	www.iieg.gob.mx
Twitter	@IIEGJ
Facebook	IIEG Jalisco
Correo	contacto.iieg@jalisco.gob.mx

JALISCO
GOBIERNO DEL ESTADO

BIENESTAR
MERECES ESTAR BIEN

Unidad Geográfica-Ambiental
Av. Pirules No. 71
Col. Ciudad Granja C.P.45010
Zapopan, Jalisco, México
Tel. (33) 3777-1770

Unidad Económico-Financiera
López Cotilla No. 1505 1er Piso
Col. Americana C.P.44140
Guadalajara, Jalisco, México
Tel. (33) 3678-2075

Unidad Socio-Demográfica
Penitenciaría No. 180
Col. Centro C.P. 44100
Guadalajara, Jalisco, México
Tel. (33) 3678-2075