



CONSEJO CONSULTIVO

**INSTITUTO DE INFORMACIÓN ESTADÍSTICA Y GEOGRÁFICA
DEL ESTADO DE JALISCO**

SEGUNDA SESIÓN ORDINARIA 2016

ACTA DE DESARROLLO Y ACUERDOS

En la Ciudad de Zapopan, Jalisco, a las 17:00 diecisiete horas del día 13 trece de diciembre del año 2016 dos mil dieciséis, a efecto de desahogar la Segunda Sesión Ordinaria 2016 del Consejo Consultivo del Instituto de Información Estadística y Geográfica del Estado de Jalisco, atendiendo a la Convocatoria emitida en tiempo y forma por el Presidente de este órgano de disertación y propuesta, Maestro David Rogelio Campos Cornejo, con fundamento en los artículos 12 fracción III, 20 y 21 de La Ley Orgánica de este mismo Instituto; 19, 24, 26 y 27 de su Reglamento; y 44, 46, 50 y 52 de su Estatuto Orgánico, se reunieron en el Auditorio de usos múltiples de su Edificio sede, ubicado en la Avenida Pirules número 71, Colonia Ciudad Granja, de esta misma ciudad.

Para dar inicio a la Sesión, el Licenciado Ricardo Ramírez Aguilera, Director de Asuntos Jurídicos del Instituto, fungiendo por mandato de ley como Secretario de Actas y Acuerdos del Consejo, informó a quien presidirá los trabajos, que conforme a la lista de asistencia, se encuentran presentes 16 representantes de los 28 veintiocho organismos públicos y privados que conforman este Consejo, con lo cual se cuenta con el quórum legal necesario para sesionar, asimismo, informó de la recepción de oficios de designación de miembros suplentes de los titulares para participar en los trabajos, mismos que se adjuntan a la presente acta con la lista de asistencia respectivamente firmada para conformar la documentación legal propia de la sesión.

Como acto seguido, se procedió a dar lectura a la propuesta de Orden del Día para la sesión y se puso a consideración de los Consejeros para su aprobación, quedando como sigue:

1. Registro de Asistencia de los Miembros del Consejo.
2. Declaratoria de Quórum Legal.
3. Seguimiento a temas abordados en la sesión anterior.
4. Informe de Proyectos y Grupos de Trabajo.





- 5. **Presentación del Programa Anual de Trabajo 2017.**
- 6. **Asuntos varios.**

Aprobado por **unanimidad el orden del día propuesto** en los términos asentados en la presente acta, para proceder a su desahogo a partir del punto tres, al tener por desahogados los puntos uno y dos, al ser éstos con los que necesariamente dio inicio la sesión, para continuar con el subsecuente punto.

Sean creativos A

PUNTO TERCERO. SEGUIMIENTO A TEMAS ABORDADOS EN LA SESIÓN ANTERIOR; Para el desahogo de este punto fundamental en la presente sesión, el Director General del Instituto de Información Estadística y Geográfica del Estado de Jalisco Mtro. David Rogelio Campos Cornejo, informó que respecto a la intervención del **Representante de la Universidad Panamericana (UP) Dr. Manuel Bernal Coronel** en la sesión de instalación de este Consejo Consultivo respecto a que hacía "...falta información sobre la movilidad urbana y todo lo que ello implica...", al día de hoy ya se tiene debidamente suscrito un convenio de colaboración con la Secretaría de Movilidad que permitirá allegarse de ese tipo de información.

PUNTO CUARTO. INFORME DE PROYECTOS Y GRUPOS DE TRABAJO; Con apoyo de material visual, el Mtro. Campos Cornejo presentó un informe de los proyectos que vienen realizando cada una de las Direcciones que conforman el IIEG, mismo que puede ser consultado a detalle en la siguiente liga electrónica <http://iit.app.jalisco.gob.mx/transparencia/iieg-consejoconsultivo.html>.

K

PUNTO QUINTO. PRESENTACIÓN DEL PROGRAMA ANUAL DE TRABAJO 2017; el Presidente del Consejo Mtro. David Rogelio Campos Cornejo presento el programa anual de trabajo del Comité Estatal de Información Estadística y Geográfica e invitó a los miembros del Consejo Consultivo a sumarse a los grupos de trabajo que ya se encuentran conformados al seno del Comité, de igual forma presento el calendario de sesiones, todo ello puede ser consultado a detalle en la siguiente liga electrónica <http://iit.app.jalisco.gob.mx/transparencia/iieg-consejoconsultivo.html>.

B

PUNTO SEXTO. ASUNTOS VARIOS. No hubo asuntos a tratar en este punto sin embargo ante la inquietud del representante del Colegio de Jalisco por conocer el monitoreo que se da para la generación de recursos externos, el Presidente del Consejo instruyó que en la próxima misión del Banco Mundial se agende una cita con el Colegio de Jalisco para que de boca propia de los asesores del Banco Mundial les expongan el alcance y contenido y haya un intercambio entre ambos.

E

Posteriormente la representante del Centro Geo, **Lic. María del Carmen Rodríguez Juárez** felicitó al Instituto por los logros durante estos dos años, destacó que es un ejemplo de organización institucional, de suma de capacidades y de profesionalización de actividades, reitero el interés del Centro Geo de



Handwritten signatures and initials in blue and red ink are scattered across the bottom of the page, including a large signature in the center and several initials on the right side.



INSTITUTO DE INFORMACIÓN ESTADÍSTICA Y GEOGRÁFICA

Juan Cruz

JALISCO ES LÍDER EN INFORMACIÓN
#ConociendoJalisco

poder participar en algunos de los grupos, destacó que ellos tienen un trabajo muy interesante en términos de seguridad, además de la parte de información geográfica y la presentación de información y procesamiento de sensores remotos, recalcó que el tema de seguridad para ellos es muy importante desde la perspectiva de ciudades seguras y señaló que ahí es donde pueden aprender ambos organismos, ofreció también presentarles los avances que están desarrollando tanto en el caso de la Ciudad de Mérida como en la Ciudad de Aguascalientes, en términos de ciudades, técnicas y políticas que se han ido instrumentando para contener y prevenir.



Con lo anterior, el Presidente del Consejo Consultivo declaró formal y legalmente clausurados los trabajos de la Segunda Sesión Ordinaria 2016 del Consejo Consultivo del Instituto de Información Estadística y Geográfica del Estado de Jalisco a las 18:46 dieciocho horas con cuarenta y seis minutos del mismo día de la sesión, de la cual se dependen los siguientes:

----- **ACUERDOS:** -----

IIEG/CC/01/2ª/2016. Se declara la existencia de Quórum Legal para dar validez a los trabajos del Consejo Consultivo, así como de los acuerdos que se tomen en esta sesión.

Se levanta la presente Acta de Desarrollo y Acuerdos con fundamento en lo dispuesto por los artículos 27 del Reglamento del Instituto de Información Estadística y Geográfica del Estado de Jalisco y 65 de su Estatuto Orgánico, siendo las **18:55 dieciocho horas con cincuenta y cinco minutos del día 13 de diciembre del presente año**, previa lectura que se dio a los acuerdos antes señalados por parte del Secretario de Actas y Acuerdos, y los integrantes presentes la firman de conformidad.

ASÍ LO FIRMAN LOS INTEGRANTES DEL CONSEJO CONSULTIVO

<p>PRESIDENTE DEL CONSEJO CONSULTIVO</p>  <p>MTRO. DAVID ROGELIO CAMPOS CORNEJO Director General del IIEG</p>	<p>SECRETARIO DE ACTAS Y ACUERDOS</p>  <p>LIC. RICARDO RAMÍREZ AGUILERA Director de Asuntos Jurídicos del IIEG.</p>
--	---





INSTITUTO DE INFORMACIÓN ESTADÍSTICA Y GEOGRÁFICA

JALISCO ES LÍDER EN INFORMACIÓN #ConociendoJalisco

<p>SECRETARÍA DE PLANEACIÓN, ADMINISTRACIÓN Y FINANZAS</p> <p>NO ASISTIÓ</p>	<p>SECRETARÍA DE DESARROLLO ECONÓMICO</p> <p><i>Sugei Mizoki Alejandro P.</i> MTRA. SUGEI MISOKI ALEJANDRO PALMA Coordinadora General de Análisis Económico y Competitividad del CEPE</p>
<p>SECRETARÍA DE MEDIO AMBIENTE Y DESARROLLO TERRITORIAL</p> <p><i>[Signature]</i> ARQ. LUCÍA ORTÍZ ARELLANO Directora de Gestión Urbana</p>	<p>SECRETARÍA DE DESARROLLO E INTEGRACIÓN SOCIAL</p> <p>NO ASISTIÓ</p>
<p>SECRETARÍA DE INFRAESTRUCTURA Y OBRAS PÚBLICAS</p> <p><i>[Signature]</i> ING. JESÚS DE LA ROSA SILVA Encargado de la Dirección de Informática y Sistemas Organizacionales</p>	<p>SECRETARÍA DE INNOVACIÓN, CIENCIA Y TECNOLOGÍA</p> <p>NO ASISTIÓ</p>
<p>SECRETARÍA DE MEDIO AMBIENTE Y RECURSOS NATURALES</p> <p><i>[Signature]</i> GEOG. SANDRA LILIANA MEDINA CASILLAS Representante</p>	<p>COMISIÓN NACIONAL FORESTAL</p> <p><i>[Signature]</i> ING. CRISTIAN ROJAS MIGUEL</p>

[Handwritten notes and signatures on the left margin]

[Handwritten notes and signatures on the right margin]









<p>CONFEDERACIÓN PATRONAL DE LA REPUBLICA MEXICANA (COPARMEX)</p>  <p>LIC. LEONARDO HERNÁNDEZ SÁNCHEZ Representante</p>	<p>INSTITUTO TECNOLÓGICO Y DE ESTUDIOS SUPERIORES DE MONTERREY (ITESM)</p> <p>NO ASISTIÓ</p>
<p>INSTITUTO TECNOLÓGICO Y DE ESTUDIOS SUPERIORES DE OCCIDENTE (ITESO)</p>  <p>MTRO. JUAN CARLOS MARTÍNEZ ALVARADO Académico del Departamento de Matemáticas y Física.</p>	<p>UNIVERSIDAD TECNOLÓGICA DE JALISCO (UTJ)</p>  <p>DR. HÉCTOR PULIDO GONZÁLEZ Secretario Académico</p>
<p>"JALISCO CÓMO VAMOS" A.C.</p>  <p>C. FELIPE RODRÍGUEZ RODRÍGUEZ Representante</p>	<p>UNIVERSIDAD AUTÓNOMA DE GUADALAJARA</p> <p>NO ASISTIÓ</p>
<p>CENTRO DE INVESTIGACIÓN EN GEOGRAFÍA Y GEOMÁTICA "JORGE L. TAMAYO" A.C.</p> <p>LIC. MARÍA DEL CARMEN RODRÍGUEZ JUÁREZ Coordinadora de Vinculación y Comunicación del Laboratorio Nacional de Geointeligencia</p>	<p>UNIVERSIDAD DE GUADALAJARA</p> <p>NO ASISTIÓ</p>

Handwritten notes and signatures on the right margin, including a large blue signature and several smaller ones.



Handwritten signatures and notes at the bottom of the page, including a large blue signature and several smaller ones.



<p>FIDEICOMISO PARA EL PROGRAMA DE DESARROLLO FORESTAL DE JALISCO</p> <p>NO ASISTIÓ</p>	<p>INSTITUTO NACIONAL DE ESTADÍSTICA Y GEOGRAFÍA (INEGI)</p>  <p>LIC. LUIS GERARDO HARO Jefe del Departamento de Comité Estatal</p>
<p>BANCO DE MEXICO (BANXICO)</p>  <p>DR. ERICK RANGEL GONZÁLEZ Delegado Regional Guadalajara</p>	<p>BENEMÉRITA SOCIEDAD DE GEOGRAFÍA Y ESTADÍSTICA DEL ESTADO DE JALISCO</p>  <p>DRA. INÉS JIMÉNEZ PALOMAR Representante</p>
<p>CONSEJO AGROPECUARIO DE JALISCO A.C.</p>	<p>CÁMARA DE COMERCIO DE GUADALAJARA (CANACO)</p>
<p>NO ASISTIÓ</p>	<p>NO ASISTIÓ</p>
<p>CONSEJO DE CÁMARAS DE JALISCO (CCIJ)</p> <p>NO ASISTIÓ</p>	<p>COLEGIO DE JALISCO A.C.</p>  <p>DR. ROBERTO ARIAS DE LA MORA Secretario General</p>

[Handwritten blue scribble]

[Handwritten signatures and scribbles in blue and red ink]

[Handwritten blue scribble]



[Handwritten signature in red ink]

[Handwritten signature in blue ink]

[Handwritten signatures and scribbles in blue ink]



INSTITUTO DE INFORMACIÓN ESTADÍSTICA Y GEOGRÁFICA

JALISCO ES LÍDER EN INFORMACIÓN

#ConociendoJalisco

<p>SECRETARÍA DE DESARROLLO TERRITORIAL Y URBANO</p> <p>LIC. MARCOS ALEJANDRO SIERRA PEÓN Coordinador Administrativo</p>	<p>UNIVERSIDAD PANAMERICANA (UP)</p> <p>NO ASISTIÓ</p>
<p>COMCE DE OCCIDENTE</p> <p>NO ASISTIÓ</p>	

La presente hoja de firmas corresponde al Acta de la Segunda Sesión Ordinaria 2016 del Consejo Consultivo del Instituto de Información Estadística y Geográfica del Estado de Jalisco, efectuada con fecha 13 trece de diciembre de 2016 dos mil dieciséis, la cual consta de 07 páginas y sus respectivos anexos.

LEVANTA CONSTANCIA Y DA FE DE ELLO EL SECRETARIO DE ACTAS Y ACUERDOS DEL CONSEJO CONSULTIVO DEL INSTITUTO DE INFORMACIÓN ESTADÍSTICA Y GEOGRÁFICA DEL ESTADO DE JALISCO.

LIC. RICARDO RAMÍREZ AGUILERA

Sanerutneg A



SECRET
1952

SECRET

SECRETARY OF DEFENSE

<p>SECRET</p>	<p>SECRET</p>	<p>SECRET</p>
<p>SECRET</p>	<p>SECRET</p>	<p>SECRET</p>
<p>SECRET</p>	<p>SECRET</p>	<p>SECRET</p>
<p>SECRET</p>	<p>SECRET</p>	<p>SECRET</p>

SECRET

SECRET

SECRET

SECRET