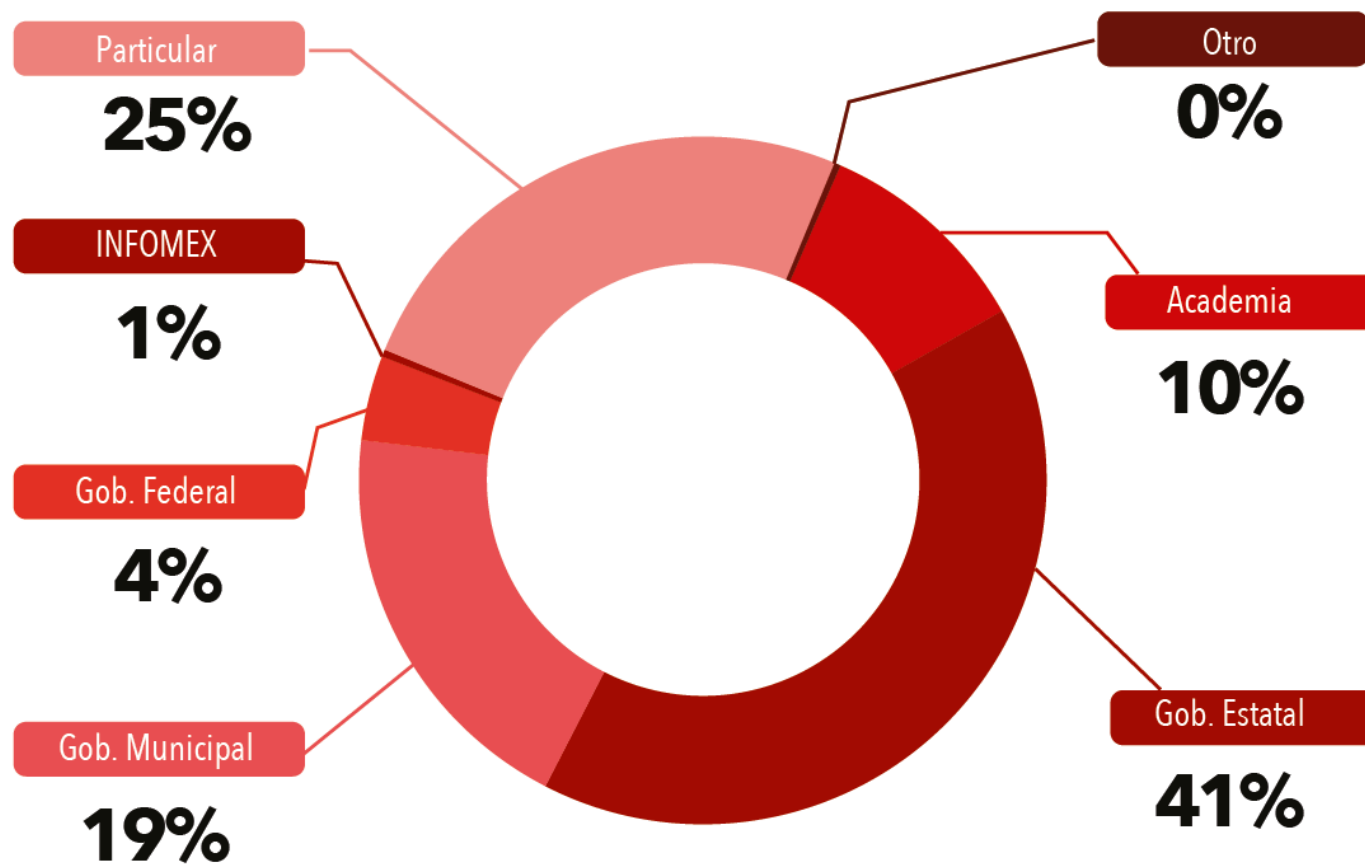


4. Informe de Gestión -síntesis de resultados- del IIEG, periodo 2014.

SOLICITUDES ATENDIDAS EN 2014											
POR UNIDAD DE INFORMACIÓN Y TIPO DE USUARIO											
UNIDAD	ACADEMIA	GOBIERNO ESTATAL	GOBIERNO MUNICIPAL	GOBIERNO FEDERAL	INFOMEX	PARTICULAR	OTRO	SOLICITUDES RECIBIDAS		SOLICITUDES ATENDIDAS	
Geográfica Ambiental	19	91	31	12	0	49	5	207	11.6%	207	100%
Económico Financiero	156	630	310	59	6	393	0	1554	86.9%	1554	100%
Social Demográfico	8	7	3	0	0	10	0	28	1.6%	28	100%
Total	183	728	344	71	6	452	5	1789	100%	1789	100%

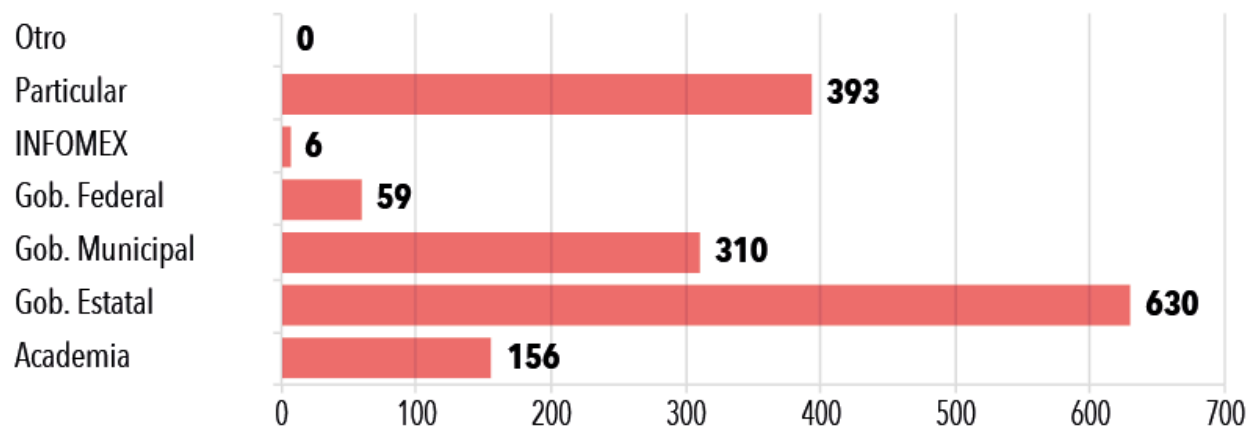
SOLICITUDES POR TIPO DE USUARIO

Enero a diciembre de 2014



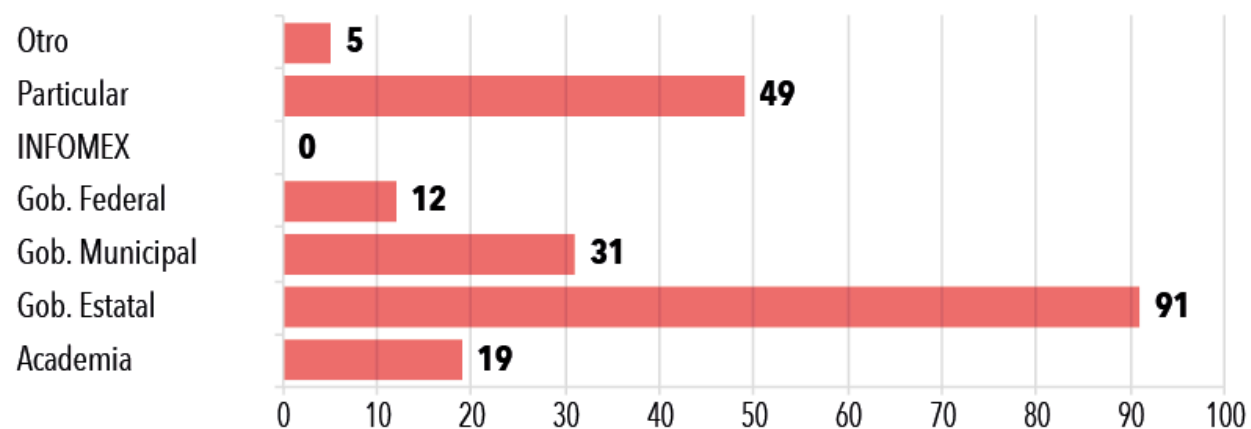
ECONÓMICO - FINANCIERO

Por tipo de usuario. Enero a diciembre de 2014



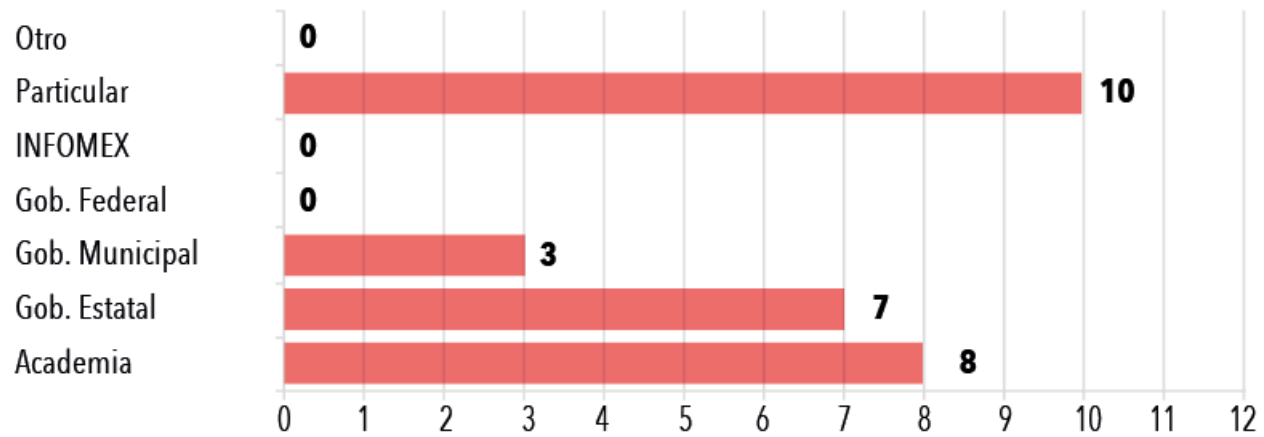
GEOGRÁFICO - AMBIENTAL

Por tipo de usuario. Enero a diciembre de 2014



SOCIAL - DEMOGRÁFICO

Por tipo de usuario. Enero a diciembre de 2014



Proyectos atendidos 2014

Unidad Económico-Financiera

Jalisco Competitivo:

- Sistema de Información SII SEDECO.
- Sistema de Información y Monitoreo de Sectores Estratégicos, SIMSE.
- Plataforma de Inteligencia Comercial de Empresas IMMEX.

Otros:

- Directorio de Comercio Exterior.
- Información Económica y Sociodemográfica en Mapa Digital.

Estudios:

- Estudio de derrama del Encuentro Internacional del Mariachi.
- Estudio de derrama de Impacto Económico Fiestas de Octubre.
- Estudio de derrama Expo Guadalajara.
- Estudio de Percepción e Impacto del Paisaje Navideño.
- Estudio de Expectativas Económicas del Sector Privado Jalisciense.

Unidad Geográfica-Ambiental

- Estaciones Global Navigation Satellite System (GNSS).
- Interpretación de chips para MRV - MADMex
- Desarrollo Incluyente de las obras del sistema hídrico integral del Río Verde.

Unidad Socio Demográfica

- Sistema de Consulta Interactiva de Información Sociodemográfica, SICIS.
- Información Sociodemográfica por colonia, cubos de información.
- Guadalajara Incluyente e Inventario de Infraestructura para la Discapacidad.
- Aplicación Datos Sociodemográficos móviles.
- Cálculo del índice de Marginación por colonia.

Unidad de Tecnologías de Información

- Proyecto TouchTables.
- Proyecto Apoyo Mejora Regulatoria.
- Proyecto Siapa (SIIGEM-Cartografía).
- Proyecto Open Data y Datatón.
- Proyecto Centro de Datos.

Coordinación del Sistema

- Atlas de Patrimonio Turístico Municipal

Grupos de trabajo

Comité Estatal de Información Estadística y Geográfica (CEIEG)

- Grupo de Trabajo de Información en Salud
- Grupo de Trabajo de Límites Municipales.
- Grupo de Información de Medio Ambiente.
- Grupo de Trabajo de Gestión y Organización
- Grupo de Información por Colonias.
- Grupo de Información sobre Discapacidad.
- Grupo de Información sobre Comercio Exterior.
- Grupo de Información sobre Mejora Gubernamental.

Otros grupos de trabajo

- Grupo Especializado en Estadísticas Macroeconómicas y PIB por Entidad Federativa
- Mesa de análisis de salarios