

Nota Técnica: 5/11
Guadalajara, Jalisco, 3 de marzo de 2011

Análisis de los resultados definitivos del Censo de Población y Vivienda 2010

Resumen

El 3 de marzo el INEGI entregó los resultados definitivos del Censo de Población y Vivienda 2010. Con este motivo el Consejo Estatal de Población (COEPO) presenta un primer análisis de estos resultados para Jalisco.

En cuanto al monto de población se tiene que al 12 de junio de 2010 el estado de Jalisco contaba con 7 millones 350 mil 682 habitantes, con 3 millones 600 mil 641 hombres y 3 millones 750 mil 041 mujeres. Al comparar la cifra poblacional con la del año 2005, se observa que en los últimos cinco años hubo un incremento de 589 mil 569 habitantes, y un ritmo de crecimiento a una tasa promedio anual de 1.84 por ciento.

Del total de población 2 millones 136 mil son menores de 15 años, lo que representa el 29.4 por ciento de los habitantes. Para la población en edad de trabajar, es decir, de los 15 a los 64 años, la población asciende a 4 millones 667 mil, que representa el 64.2 por ciento de la población, y finalmente para el grupo de los 65 años y más, en Jalisco hay 460 mil 858 personas, que significan el 6.3 por ciento de la población. Cabe señalar que el número de adultos mayores aumentó porcentualmente el 16 por ciento en los últimos cinco años, y representan al grupo que tuvo mayor crecimiento proporcional.

En cuanto a las viviendas habitadas se alcanzó la cifra de un millón 830 mil 334, lo que significa un incremento de 247 mil 112 viviendas en cinco años, que se traduce en un porcentaje de incremento del 15.6 por ciento, superior al crecimiento relativo de la población (8.9%).

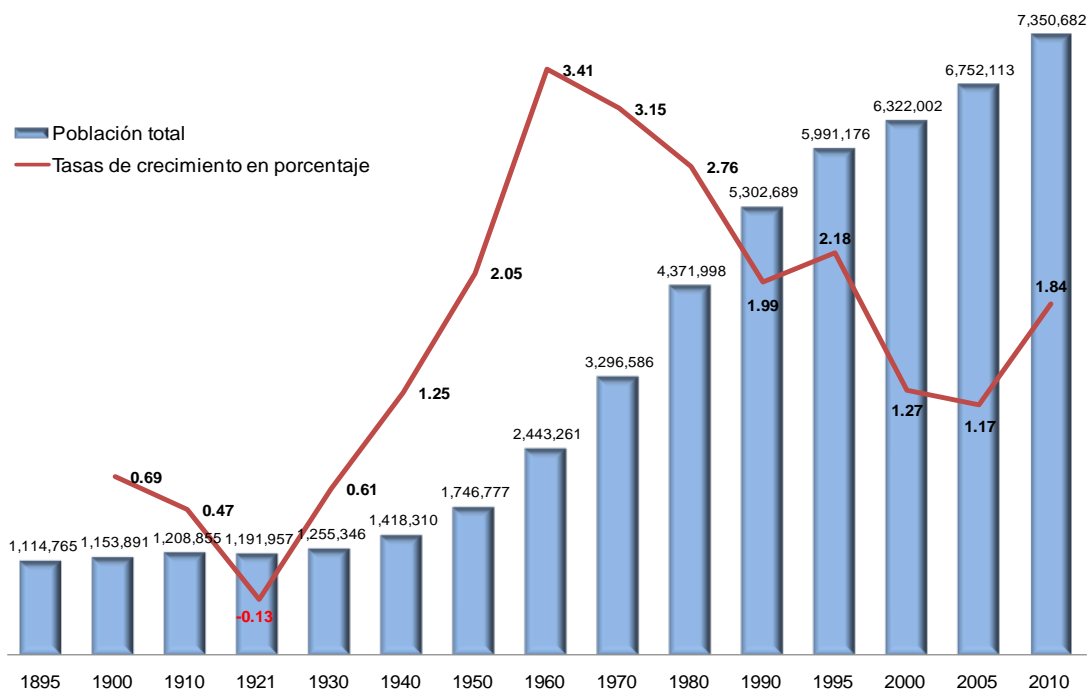
El aspecto relevante de los resultados del Censo 2010 es que el crecimiento poblacional señalado se dio en todas las regiones, y no se concentró en la Zona Metropolitana de Guadalajara (ZMG) como se venían dando desde hace algunas décadas. Así, las doce regiones de Jalisco ganan población en el periodo 2005-2010. Este comportamiento es muy importante porque cuatro regiones venían perdiendo población desde hace veinte años, y otras estaban en franco estancamiento. Además, por primera vez desde 1950, la Zona Metropolitana de Guadalajara creció a un ritmo ligeramente menor que el conjunto del estado. El mayor crecimiento relativo entre 2005 y 2010 se observó en la Costa Norte con un incremento del 15.1 por ciento de su población; le sigue Costa Sur con 13.6; Norte 12.7 por ciento; Valles 10.5 y Altos Norte 10.0. La región Centro creció en un 8.3 por ciento y las regiones con aumentos más modestos se presentaron en la región Sierra Occidental con el

5.4 por ciento y la Sur con el 6.2. Esto es sin lugar a dudas, un aliciente para perseverar en los esfuerzos del impulso al desarrollo regional.

Nota ampliada

De acuerdo a los resultado definitivos del Censo de Población y Vivienda 2010 realizado por el INEGI, al 12 de junio de 2010 el estado de Jalisco contaba con 7 millones 350 mil 682 habitantes, con 3 millones 600 mil 641 hombres y 3 millones 750 mil 041 mujeres. Al comparar la cifra poblacional con la del año 2005, se observa que en los últimos cinco años hubo un incremento de 589 mil 569 habitantes, y un ritmo de crecimiento a una tasa promedio anual de 1.84 por ciento.

Cabe señalar que el monto poblacional del estado es superior a las previsiones de crecimiento, esto debido principalmente a una disminución del número de migrantes jaliscienses hacia Estados Unidos. En efecto, en el estado de Jalisco se venía observando desde hace décadas una disminución de su ritmo de crecimiento poblacional, originado por un notable descenso de la fecundidad y un paulatino proceso de envejecimiento de la población; esto aunado al incremento de la emigración de gente joven, principalmente (ver figura 1). Sin embargo en el último quinquenio la emigración de jaliscienses hacia EU se redujo drásticamente y además se dio un ligero incremento en la inmigración interestatal (ver nota técnica 12/10, <http://bit.ly/f8B2nQ>), esto dio como resultado un incremento en las tasas promedio anual de crecimiento al pasar de 1.17 en el período 2000-2005 a una de 1.84 por ciento en 2005-2010 (ver figura 1).



En cuanto a las viviendas habitadas se alcanzó la cifra de un millón 830 mil 334, lo que significa un incremento de 247 mil 112 viviendas en cinco años, que se traduce en un porcentaje de incremento del 15.6 por ciento, superior al crecimiento relativo de la población (8.9%).

El aspecto relevante de los resultados del Censo 2010 es que el crecimiento poblacional señalado se dio en todas las regiones, y no se concentró en la Zona Metropolitana de Guadalajara (ZMG) como se venían dando desde hace algunas décadas. Así, las doce regiones de Jalisco ganan población en el periodo 2005-2010 (ver figura 2). Este comportamiento es muy importante porque cuatro regiones venían perdiendo población desde hace veinte años, y otras estaban en franco estancamiento. El caso de la región Sierra de Amula era el más grave, ya que en el período 1900-2005 había perdido el 12.8 por ciento de su población y le seguía la Sureste con el 10.3 por ciento. Además, por primera vez desde 1950, la región Centro creció a un ritmo ligeramente menor que el conjunto del estado.

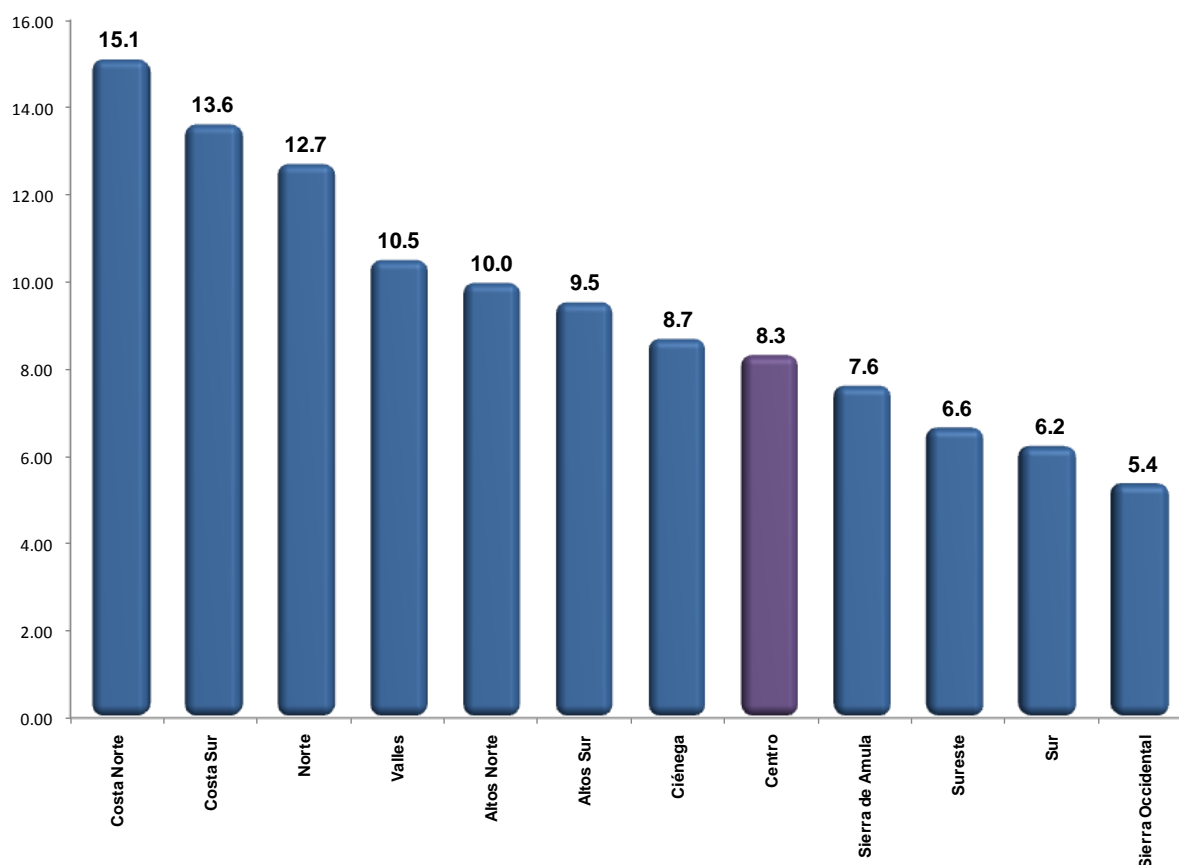


Figura 2. Cambio relativo de la población en las regiones de Jalisco 2005-2010

Fuente: Elaborado por el Consejo Estatal de Población con base en INEGI; Censo 2010

El mayor crecimiento relativo entre 2005 y 2010 se observó en la Costa Norte con un incremento del 15.1 por ciento de su población; le sigue Costa Sur con 13.6; Norte 12.7 por ciento; Valles 10.5 y Altos Norte 10.0. La región Centro creció en un 8.3 por ciento y las regiones con aumentos más modestos se presentaron en la región Sierra Occidental con el 5.4 por ciento y la Sur con el 6.2 (ver figura 2). Esto es sin lugar a dudas, un aliciente para perseverar en los esfuerzos del impulso al desarrollo regional.

En relación a los diez municipios más poblados del estado según los resultados del Censo 2010 se tiene en primer lugar a Guadalajara el cual tiene un millón 495 mil habitantes, Zapopan un millón 244 mil, le sigue Tlaquepaque con 608 mil, Tonalá con 479 mil, mientras que Tlajomulco alcanzó casi los 417 mil, Puerto Vallarta 256 mil, Lagos de Moreno 154 mil, El Salto 138 mil y Tepatlán de Morelos 136 mil y finalmente Zapotlán el Grande poco más de los 100 mil 500 pobladores (ver figura 3).

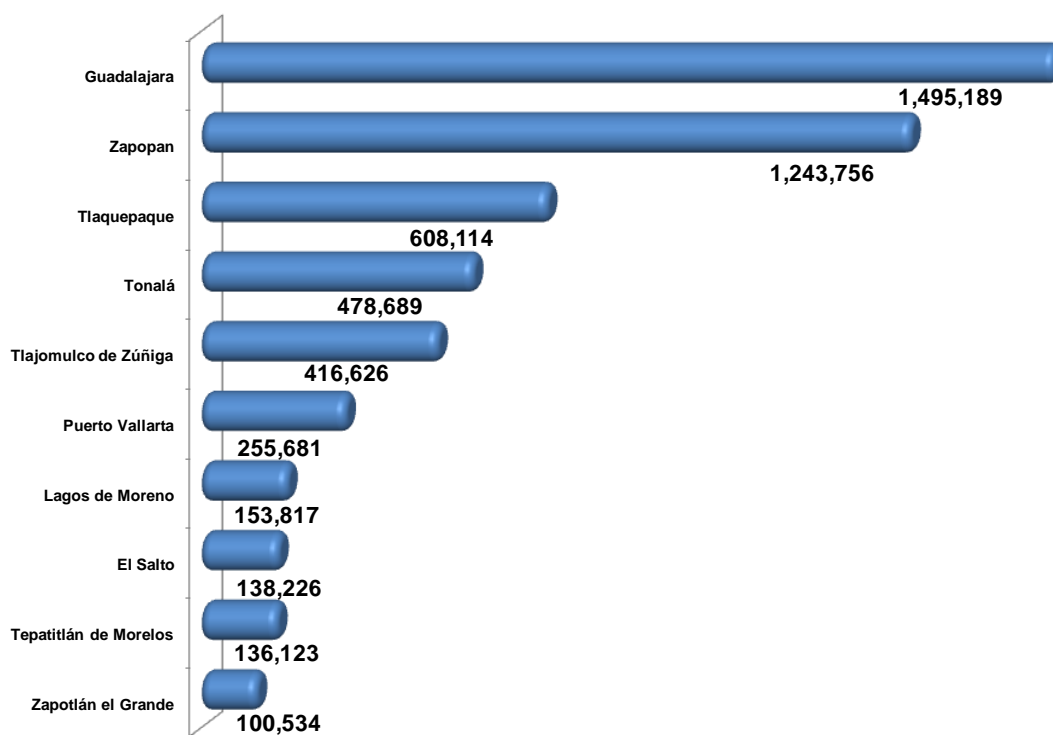


Figura 3. Los municipios más poblados de Jalisco 2010.

Fuente: Elaborado por el Consejo Estatal de Población con base en INEGI; Censo 2010

En el periodo 2005-2010 el crecimiento promedio anual de los municipios de Jalisco estuvo encabezado por Tlajomulco de Zúñiga a una tasa del 14.6 por ciento e Ixtlahuacán de los

Membrillos con 12.8 por ciento anual, registrando un crecimiento explosivo (ver figura 4). El primero pasó de 221 mil a 417 mil personas; y el segundo de 23 mil a 41 mil habitantes.

Es de notar que Bolaños se ubica en el tercer lugar con una tasa de crecimiento del orden del 6.8 por ciento, le sigue Cihuatlán con 5.6 y Hostotipaquillo con el 4.9 por ciento.

Entre los 15 municipios con mayores crecimientos ocho están fuera de la región Centro. Destaca entonces el crecimiento en algunos municipios con dinámicas productivas especiales y no únicamente los de la Zona Metropolitana de Guadalajara (ver figura 4).

En general entre 2005 y 2010, hubo 120 municipios de Jalisco aumentaron su población, y únicamente cinco perdieron: Mexxicacán, San Cristóbal de la Barranca, Yahualica de González Gallo, Santa María del Oro y aunque por razones muy diferentes, el municipio de Guadalajara, lo que requiere políticas públicas innovadoras que contengan este fenómeno.

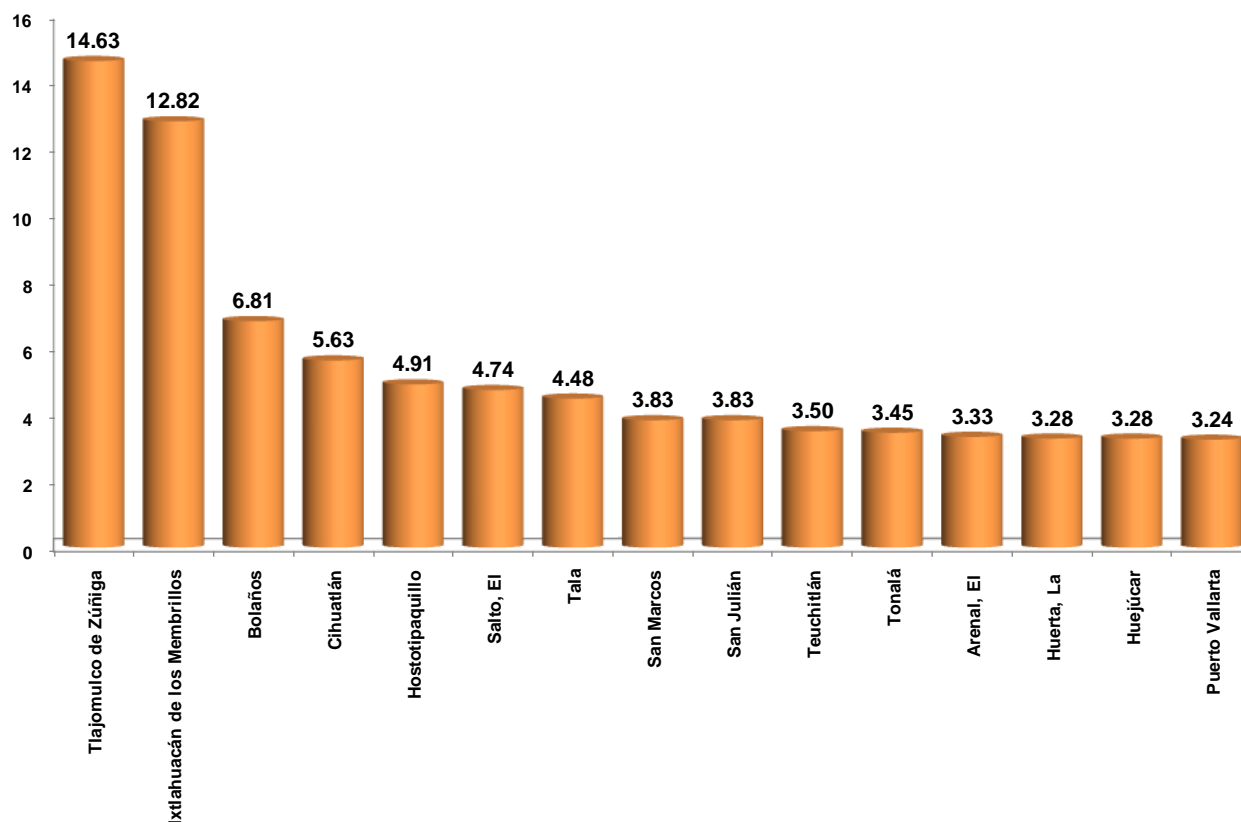


Figura 4. Municipios con mayores tasas de crecimiento promedio anual, Jalisco 2005-2010.

Fuente: Elaborado por el Consejo Estatal de Población con base en INEGI; Censo 2010

En la figura 4 se muestra los municipios con las mayores tasas de crecimiento en el último quinquenio.

Desde perspectiva de largo plazo en la figura 5 se presentan los municipios de mayor incremento absoluto de población en los últimos **veinte años**, a este respecto, destaca Zapopan con 532 mil, Tlajomulco con 348 mil habitantes más en el período 1990-2010, le sigue Tonalá con 310 mil, Tlaquepaque 268 mil y Puerto Vallarta con 144 mil.

Por su parte el conjunto de los ocho municipios que integran la ZMG, a saber Guadalajara, Zapopan, Tlaquepaque, Tonalá, Tlajomulco de Zúñiga, El Salto, Ixtlahuacán de los Membrillos y Juanacatlán; alcanzo la cifra de 4 millones 434 mil 878 habitantes; lo que representa que en la ZMG se dio un incremento de 339 mil 025 personas en los últimos cinco años y una tasa conjunta de crecimiento promedio anual del 1.72 por ciento, ligeramente menor al promedio estatal. Este hecho no se daba en por lo menos los últimos 60 años.

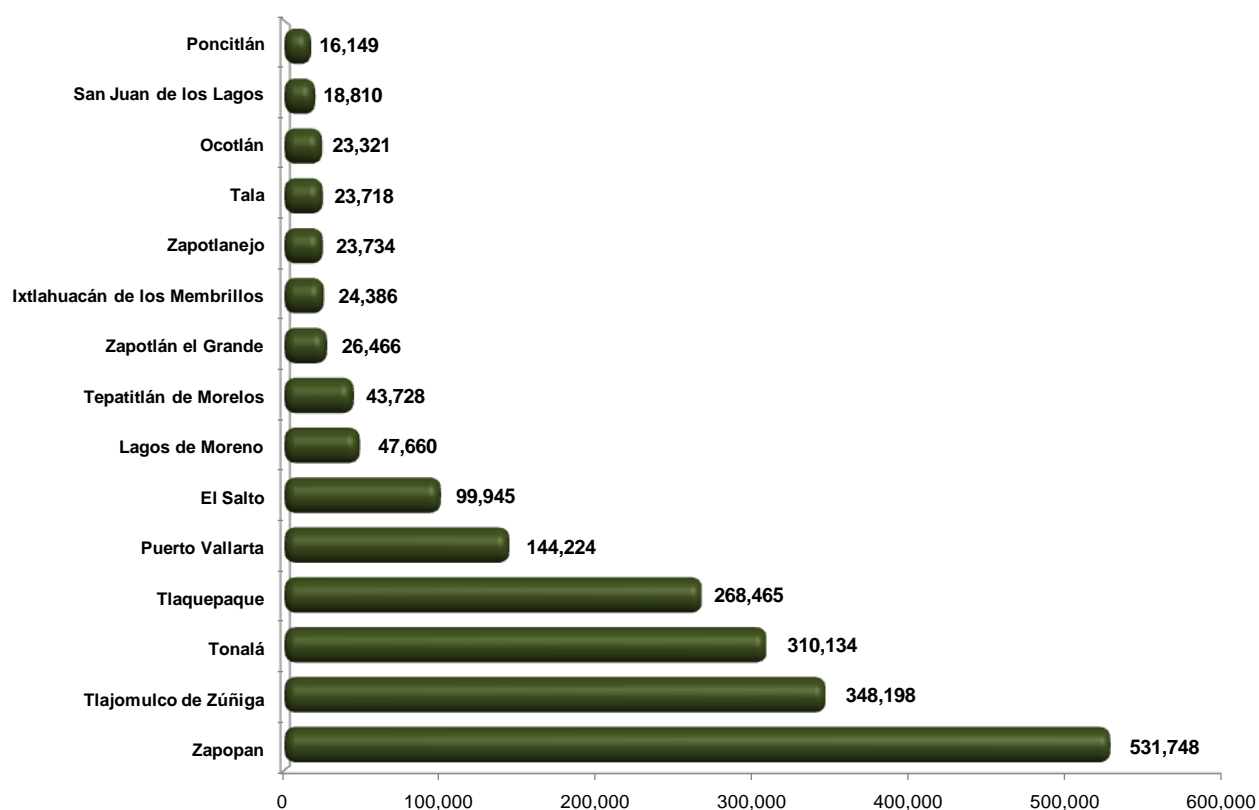


Figura 5. Nuevos pobladores en los municipios con el mayor crecimiento absoluto, Jalisco, 1990-2010.
Fuente: Elaborado por el Consejo Estatal de Población con base en INEGI; Censo 2010

En la figura 6 se muestra el monto poblacional de los ocho municipios de la ZMG entre 1990 y 2010, de donde destaca la pérdida poblacional del municipio de Guadalajara, en un monto de 155 mil habitantes, lo que representa una pérdida del 9.4 por ciento de su población en veinte años. En contraste el fuerte incremento, ya descrito, en Tlajomulco de Zúñiga, con 348

mil nuevos habitantes, y el de Ixtlahuacán de los Membrillos de 24 mil. El resto de los municipios metropolitanos crecieron al ritmo esperado, con las ganancias que se muestran en la figura 5.

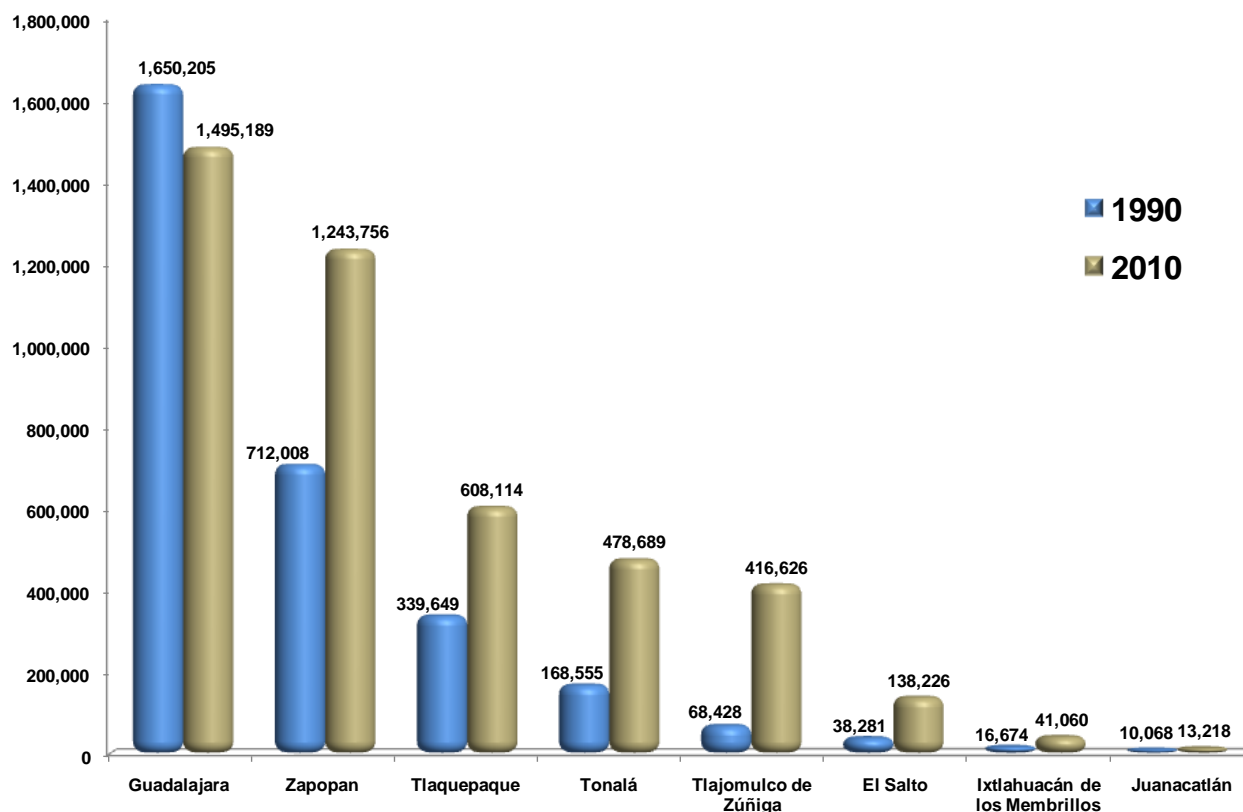


Figura 6. Población de los municipios metropolitanos de Jalisco (ZMG) 1990-2010.
Fuente: Elaborado por el Consejo Estatal de Población con base en INEGI; Censo 2010

Respecto a la estructura de edad de la población, se observa en la figura 7 que en el estado, para 2010 la cantidad de niños menores de 15 años fue de 2 millones 136 mil 416; lo que significa el 29.4 por ciento de la población total. Entre 1990 y 2010 se observó un incremento del 4.28 por ciento de este grupo de edad.

Para la población en edad de trabajar, es decir, de los 15 a los 64 años, la población asciende a 4 millones 666 mil 739, poco menos de un millón 716 mil persona más que hace veinte años, así, entre 1990 y 2010 este grupo poblacional creció un significativo 58 por ciento.

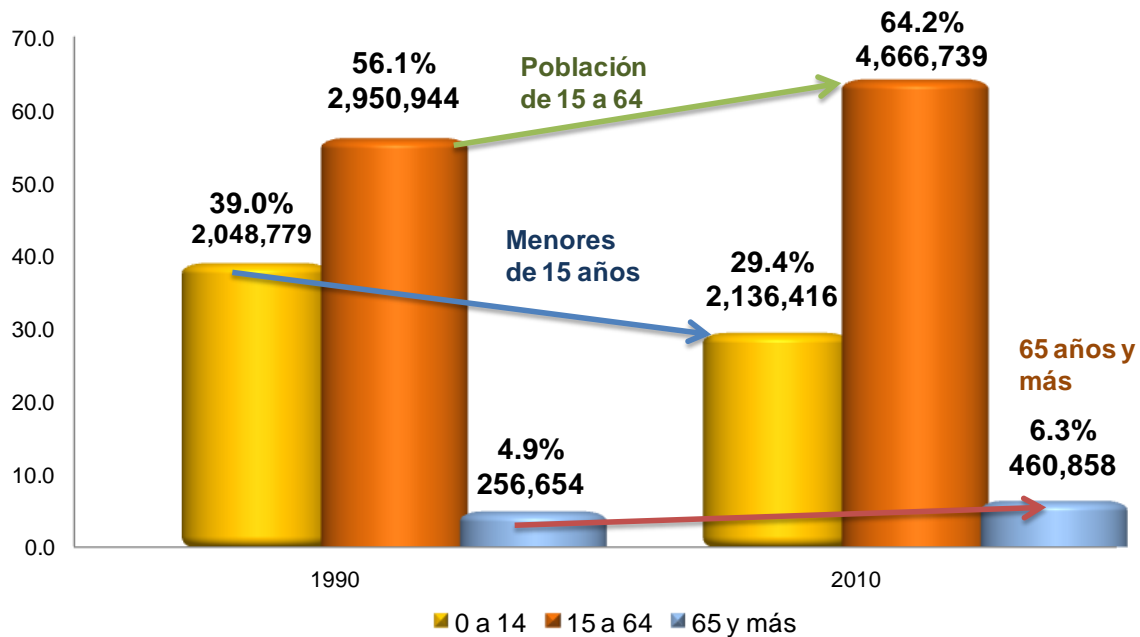


Figura 7. Población por grandes grupos de edad, Jalisco, 1990-2010.
Fuente: Elaborado por el Consejo Estatal de Población con base en INEGI; Censo 2010

Finalmente, para el grupo de los 65 años y más, en Jalisco hay 460 mil 858 personas, respecto a hace veinte años, este grupo de edad es el que ha crecido de manera más importante, ya que en los últimos veinte años aumentó un 80 por ciento; cuando el conjunto de la población lo hizo en 39 por ciento.