IIEG
JALISCO
INSTITUTO DE INFORMACIÓN ESTADÍSTICA Y GEOGRÁFICA

ZAPOTLÁN EL GRANDE
DIAGNÓSTICO DEL MUNICIPIO
Mayo 2018

JALISCO
GOBIERNO DEL ESTADO

GEOSPATIAL WORLD AWARDS | PREMIO MUNDIAL GEOESPACIAL A LA EXCELENCIA 2018

WWW.IIEG.GOB.MX

ZAPOTLÁN EL GRANDE
DIAGNÓSTICO DEL MUNICIPIO

Mayo 2018

HISTORIA **3**
Toponimia
Contexto histórico

GEOGRAFÍA **6**
Mapa base
Medio físico e infraestructura

DEMOGRAFÍA Y SOCIEDAD **10**
Aspectos demográficos
Intensidad migratoria
Pobreza multidimensional
Marginación
Índices sociodemográficos

ECONOMÍA **21**
Número de empresas
Valor agregado censal bruto
Empleo
Agricultura y ganadería

MEDIO AMBIENTE **27**
Subíndice municipal de medio ambiente

DESARROLLO INSTITUCIONAL **29**
Desarrollo institucional

Consulta el documento en línea
http://www.iieg.gob.mx/

HISTORIA

ZAPOTLÁN EL GRANDE
DIAGNÓSTICO DEL MUNICIPIO
Mayo 2018

INSTITUTO DE INFORMACIÓN ESTADÍSTICA Y GEOGRÁFICA
IIEG JALISCO
www.iieg.gob.mx
JALISCO

Toponimia

Son distintos los significados que se han dado a Zapotlán el Grande: "*Tlan*" terminación de lugar, posesiva "*Tzapotl"* nombre genérico de frutas redondas y dulces, no precisamente zapotes como se ha creído o interpretado sino guayabas, chirimoyas, tunas, etc., frutas que encontraron en este valle los semi sedentarios tzapotecas y las comieron, y que aún las hay en arroyos y barranquillas.

Otro "*Tzapotl*" que es radical de "*Tzapotlán*" y que se refiere a la diosa "*Tzaputlatena*", "*Tlan*" es síncopa de "*tlanti*" o de diente, que en la escritura jeroglífica se indica por medio de dos dientes con una encía; y otro más que dice "*Tlayolan"*, en el antiguo mexicano, "maíz" se dice entre los que todavía lo hablan, "*Tlayo-li*" o "*Tlaoli*" y los que lo estudian saben que su raíz es "*Yol*", que así solitaria tiene como tantas otras de la lengua náhuatl, una filosofía que invita a reflexionar, pues significa "Vida" y con los elementos que se le agregan proporciona exposiciones que varían sin alejarse de su valor básico.

Figura 1. Zapotlán el Grande, Jalisco.
Localización geográfica.

FUENTE: IIEG, Instituto de Información Estadística y Geográfica del Estado de Jalisco, "Mapa General del Estado de Jalisco, 2012"

Contexto histórico

Entre 1975-1979, fue encontrado el lugar donde posiblemente los primeros pobladores de esta tierra, construyeron sus viviendas; en enero de 1983, se localizó en las faldas del Nevado, un adoratorio que según arqueólogos data de 900 a 1000 años antes de la conquista.

El descubrimiento fue en 1532 cuando los españoles llegaron a Tuxpan, conociendo el valle de Tzapotlán, en el que se encontraban tres pequeños pueblos: Tzapotlán-Tlayolan, Tenamaxcatitlán y Mochitla. El 2 de junio de 1788, para distinguirlo de otros pueblos que llevaban nombre de Zapotlán, le bautizaron con el nombre de Zapotlán el Grande.

Conforme a lo dispuesto en el Plan de Gobierno Provisional del Estado de Xalisco, del 21 de junio de 1823, Zapotlán el Grande se convierte en partido del nuevo estado.

Se le concedió el título de ciudad por decreto el 27 de marzo de 1824 y se le da Ayuntamiento; fue capital provisional del Estado con residencia de poderes del día 12 de diciembre de 1914 al 20 de enero de 1915 y del 11 de febrero al 27 de abril de 1915. Desde 1825 perteneció al Cuarto Cantón de Sayula hasta 1878 en que se formó el Noveno Cantón y fue Ciudad Guzmán la cabecera. El 9 de enero de 1997, se cambia el nombre del municipio de Ciudad Guzmán por el de Zapotlán el Grande, conservando intacto el de la cabecera municipal.

GEOGRAFÍA

ZAPOTLÁN EL GRANDE
DIAGNÓSTICO DEL MUNICIPIO
Mayo 2018

INSTITUTO DE INFORMACIÓN ESTADÍSTICA Y GEOGRÁFICA
JALISCO

www.iieg.gob.mx

Figura 2. Zapotlán el Grande, Jalisco.
Mapa base.

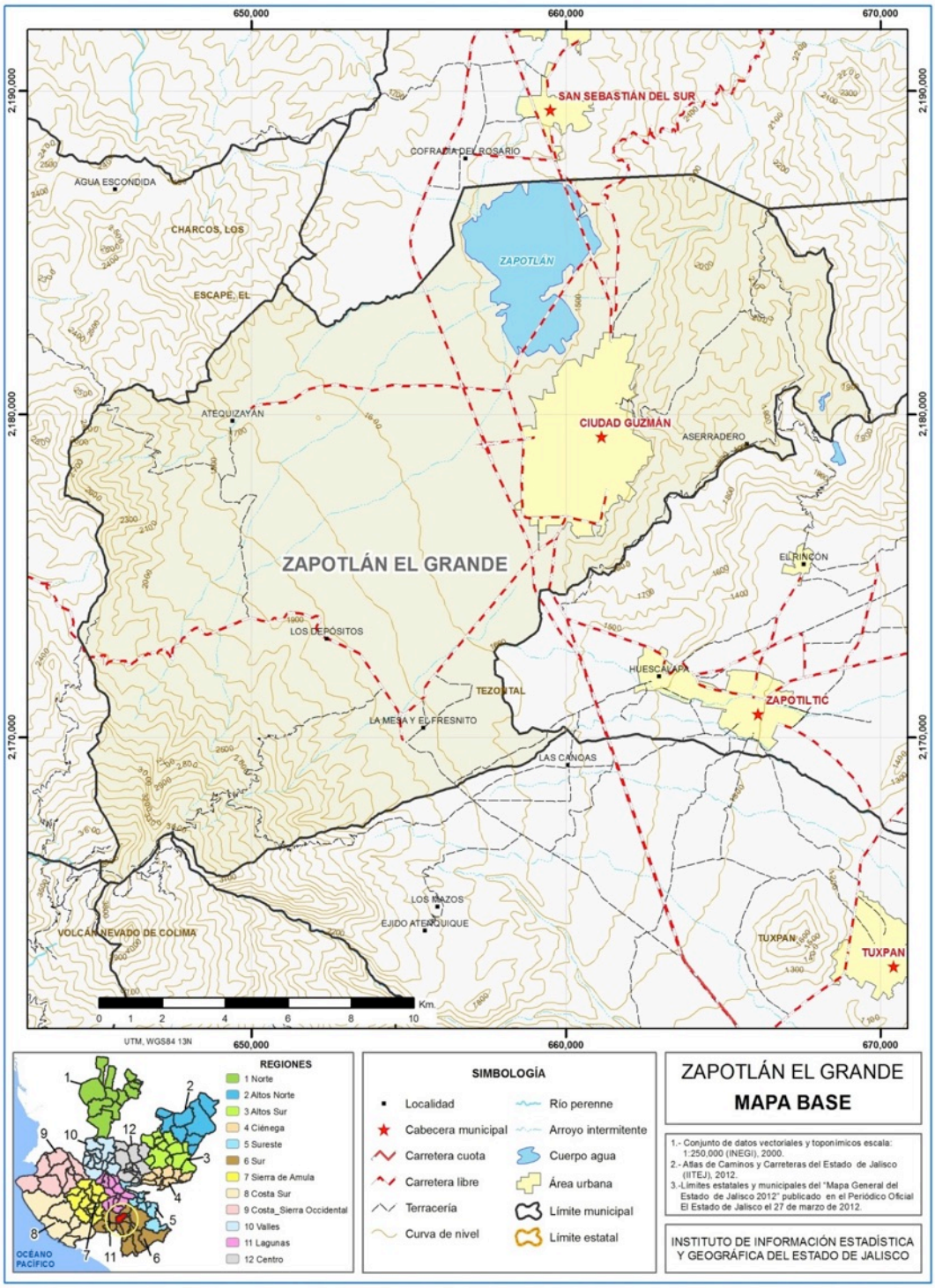

FUENTE: IIEG, Instituto de Información Estadística y Geográfica del Estado de Jalisco; 2015.

Geografía

Tabla 1. Medio físico			
Zapotlán el Grande, Jalisco			
Medio físico			**Descripción**
Superficie municipal (km^2)		316	El municipio de Zapotlán el Grande tiene una superficie de 316 m^2. Por su superficie se ubica en la posición 87 con relación al resto de los municipios del estado.
Altura (msnm)	Mínima municipal	1,500	La cabecera municipal es Ciudad Guzmán y se encuentra a 1,529 msnm. El territorio municipal tiene alturas entre los 1,500 y 3,900 msnm.
	Máxima municipal	3,900	
	Cabecera municipal	1,529	
Pendientes (%)	Planas (< 5°)	49.4	El 49.4% del municipio tiene terrenos planos, es decir, con pendientes menores a 5°.
	Lomerío (5° - 15°)	17.7	
	Montañosas (> 15°)	32.9	
Clima (%)	Frío	0.4	La mayor parte del municipio de Zapotlán el Grande (76.6%) tiene clima semicálido semihúmedo. La temperatura media anual es de 17.4°C, mientras que sus máximas y mínimas promedio oscilan entre 28.5°C y 6.1°C respectivamente. La precipitación media anual es de 1,088 mm.
	Semicálido semihúmedo	76.6	
	Semifrío subhúmedo	3.7	
	Templado subhúmedo	19.3	
Temperatura (°C)	Máxima promedio	28.5	
	Mínima promedio	6.1	
	Media anual	17.4	
Precipitación (mm)	Media anual	1,088	
Geología (%)	Arenisca - Conglomerado	27.0	La roca predominante es una combinación de arenisca - conglomerado (27%), compuesta por rocas sedimentarias epiclásticas, las areniscas constituidas por minerales con fragmentos de arena de 1/16 mm a 2mm y conglomerados de grano grueso mayor a los 2mm hasta más de 250 mm, de formas esféricas a poco esféricas.
	Aluvial	22.8	
	Toba	20.7	
	Extrusiva ácida	12.2	
	Extrusiva intermedia	9.2	
	Otros	8.0	
Tipo de suelo (%)	Regosol	53.2	El suelo predominante es el regosol (53.2%), son de poco desarrollo, claros y pobres en materia orgánica pareciéndose bastante a la roca que les da origen. Son someros con fertilidad variable y su productividad se relaciona a su profundidad y pedregosidad. El cultivo de granos tiene resultados moderados a bajos y para uso forestal y pecuario tienen rendimientos variables.
	Cambisol	22.8	
	Feozem	16.4	
	Gleysol	4.5	
	Andosol	2.6	
	Otros	0.5	
Cobertura de suelo (%)	Agricultura	48.5	La agricultura (48.5%) es el uso de suelo dominante en el municipio.
	Asentamiento humano	4.8	
	Bosque	33.7	
	Cuerpo de agua	2.7	
	Otros tipos de vegetación	2.2	
	Pastizal	0.3	
	Selva	7.8	

FUENTE: IIEG, Instituto de Información Estadística y Geográfica del Estado de Jalisco; con base en: Geología, Edafología, esc. 1:50,000 y Uso de Suelo y Vegetación SVI, esc. 1:250,000, INEGI. Clima, CONABIO. Tomo 1 Geografía y Medio Ambiente de la Enciclopedia Temática Digital de Jalisco. MDE y MDT del conjunto de datos vectoriales, esc. 1:50,000, INEGI. Mapa General del Estado de Jalisco 2012.

Tabla 1.1 Infraestructura			
Zapotlán el Grande, Jalisco			
Infraestructura		**Descripción**	
Infraestructura (km)	Carreteras	75.3	El municipio se encuentra en el cuarto lugar de la región Sur, registrando un grado alto de conectividad en caminos y carreteras.
	Caminos	83.3	
Tipo de servicios	**Cantidad**	**Comentarios**	
Cementerio	2		
Escuelas	94		
Palacio o ayudantía	1		
Mercado	8	La información presentada en esta tabla corresponde a los servicios concentrados en localidades mayores a 2,500 habitantes.	
Plaza	40		
Centro Salud	14		
Tanque de agua	4		
Templo	52		

FUENTE: IIEG, Instituto de Información Estadística y Geográfica del Estado de Jalisco Atlas de Caminos y Carreteras del Estado de Jalisco 2012 Conectividad 2012. Mapa General del Estado de Jalisco 2012. Censo de Población y Vivienda 2000 y 2010, INEGI. Siete servicios básicos, CDTR-IIEG, 2009.

DEMOGRAFÍA Y SOCIEDAD

ZAPOTLÁN EL GRANDE
DIAGNÓSTICO DEL MUNICIPIO
Mayo 2018

INSTITUTO DE INFORMACIÓN ESTADÍSTICA Y GEOGRÁFICA
JALISCO

www.iieg.gob.mx

Aspectos demográficos

El municipio de Zapotlán el Grande pertenece a la Región Sur, su población en el 2015 según la Encuesta Intercensal era de 105 mil 423 personas; 48.6 por ciento hombres y 51.4 por ciento mujeres, los habitantes del municipio representaban el 35.0 por ciento del total regional (ver tabla 2). Comparando este monto poblacional con el del año 2010, se obtiene que la población municipal aumentó un 4.9 por ciento en cinco años.

Tabla 2. Población por sexo, porcentaje en el municipio

Zapotlán el Grande, Jalisco

Clave	No.	Municipio/localidad	Población total 2010	Población 2015			
				Total	Porcentaje en el municipio	Hombres	Mujeres
		023 ZAPOTLAN EL GRANDE	**100,534**	**105,423**	**100.00**	**51,215**	**54,208**

FUENTE: IIEG, Instituto de Información Estadística y Geográfica del Estado de Jalisco con base en INEGI, Censo de Población y Vivienda 2010, Encuesta Intercensal 2015

Se estima que para el 2020 esta población aumentará a 111 mil 600 habitantes, donde 54 mil 011 serán hombres y 57 mil 589 mujeres, manteniendo un 1.3 por ciento de la población total del estado

El municipio en 2010 contaba con 52 localidades, de éstas, 7 eran de dos viviendas y 35 de una. Ciudad Guzmán es la localidad más poblada con 97 mil 750 personas, y representaba el 97.2 por ciento de la población, le sigue La Mesa con el 0.8, Atequizayán con el 0.4, Los Depósitos con el 0.1 por ciento y Rancho de Don Luis Martínez con el 0.04 por ciento del total municipal. (ver tabla 2 A)

Tabla 2 A. Población por sexo, porcentaje en el municipio

Zapotlán el Grande, Jalisco

Clave	No.	Municipio/localidad	Población total 2000	Población 2010			
				Total	Porcentaje en el municipio	Hombres	Mujeres
		023 ZAPOTLAN EL GRANDE	**86,743**	**100,534**	**100.00**	**48,661**	**51,873**
0001	1	CIUDAD GUZMÁN	85,118	97,750	97.2	46,789	50,961
0008	2	LA MESA (EL FRESNITO)	842	851	0.8	425	426
0003	3	ATEQUIZAYÁN	376	432	0.4	208	224
0005	4	LOS DEPÓSITOS	61	60	0.1	31	29
0140	5	RANCHO DE DON LUIS MARTÍNEZ	15	40	0.0	19	21

FUENTE: IIEG, Instituto de Información Estadística y Geográfica del Estado de Jalisco con base en INEGI, censos y conteos nacionales, 2000-2010

Intensidad migratoria

El estado de Jalisco tiene una añeja tradición migratoria a Estados Unidos que se remonta hacia los finales del siglo XIX. Se estima que 1.4 millones de personas nacidas en Jalisco habitan en Estados Unidos y que alrededor de 2.6 millones de personas nacidas en aquel país son hijos de padres jaliscienses. De acuerdo al índice de intensidad migratoria calculado por Consejo Nacional de Población (CONAPO) con datos del censo de población de 2010 del INEGI, Jalisco tiene un grado alto de intensidad migratoria, y tiene el lugar decimotercero entre las entidades federativas del país con mayor intensidad migratoria.

Figura 3. Grado de Intensidad migratoria a Estados Unidos.
Jalisco, 2010

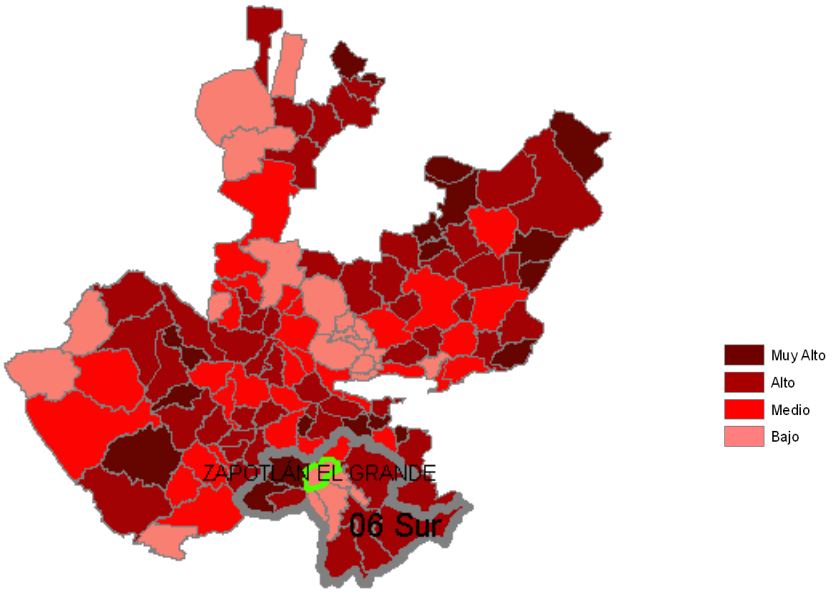

FUENTE: IIEG, Instituto de Información Estadística y Geográfica del Estado de Jalisco con base en estimaciones de CONAPO, 2010

Los indicadores de este índice señalan que particularmente en Zapotlán el Grande el 3.51 por ciento de las viviendas del municipio se recibieron remesas en 2010, en un 0.98 por ciento se reportaron emigrantes del quinquenio anterior (2005-2010), en el 1.23 por ciento se registraron migrantes circulares del quinquenio anterior, así mismo el 2.11 por ciento de las viviendas contaban con migrantes de retorno del quinquenio anterior (ver tabla 3).

Tabla 3. Índice y grado de intensidad migratoria e indicadores socioeconómicos	
Zapotlán el Grande, 2010	
Índice y grado de intensidad migratoria e indicadores socioeconómicos	**Valores**
Índice de intensidad migratoria	-0.4606728
Grado de intensidad migratoria	Bajo
Total de viviendas	24733
% Viviendas que reciben remesas	3.51
% Viviendas con emigrantes en Estados Unidos del quinquenio anterior	0.98
% Viviendas con migrantes circulares del quinquenio anterior	1.23
% Viviendas con migrantes de retorno del quinquenio anterior	2.11
Lugar que ocupa en el contexto estatal	116
Lugar que ocupa en el contexto nacional	1420

FUENTE: IIEG, Instituto de Información Estadística y Geográfica del Estado de Jalisco con base en estimaciones del CONAPO con base en el INEGI, muestra del diez por ciento del Censo de Población y Vivienda 2010

Cabe señalar que en el cálculo previo del índice de intensidad migratoria, que fue en el año 2000, la unidad de observación eran los hogares y Zapotlán el Grande ocupaba el lugar 115 con grado bajo, donde los hogares que recibieron remesas fue el 6.54 por ciento, hogares con emigrantes en Estados Unidos del quinquenio anterior 5.80 por ciento, el 0.93 por ciento de los hogares tenían migrantes circulares del quinquenio anterior y 1.14 por ciento migrantes de retorno (ver tabla 4).

Tabla 4. Índice y grado de intensidad migratoria e indicadores socioeconómicos	
Zapotlán el Grande, 2000	
Índice y grado de intensidad migratoria e indicadores socioeconómicos	**Valores**
Índice de intensidad migratoria	-0.0603909
Grado de intensidad migratoria	Bajo
Total de hogares	21057
% Hogares que reciben remesas	6.54
% Hogares con emigrantes en Estados Unidos del quinquenio anterior	5.80
% Hogares con migrantes circulares del quinquenio anterior	0.93
% Hogares con migrantes de retorno del quinquenio anterior	1.14
Lugar que ocupa en el contexto estatal	115

Fuente: IIEG; Instituto de Información Estadística y Geográfica, con base en datos del Consejo Nacional de Población. Colección: Índices Sociodemográficos. Diciembre de 2001.

Pobreza multidimensional

La pobreza, está asociada a condiciones de vida que vulneran la dignidad de las personas, limitan sus derechos y libertades fundamentales, impiden la satisfacción de sus necesidades básicas e imposibilitan su plena integración social. De acuerdo con esta concepción, una persona se considera en situación de pobreza multidimensional cuando sus ingresos son insuficientes para adquirir los bienes y los servicios que requiere para satisfacer sus necesidades y presenta carencia en al menos uno de los siguientes seis indicadores: rezago educativo, acceso a los servicios de salud, acceso a la seguridad social calidad y espacios de la vivienda servicios básicos en la vivienda.

La nueva metodología para medir el fenómeno de la pobreza fue desarrollada por el CONEVAL y permite profundizar en el estudio de la pobreza, ya que además de medir los ingresos, como tradicionalmente se realizaba, se analizan las carencias sociales desde una óptica de los derechos sociales.

Estos componentes permitirán dar un seguimiento puntual de las carencias sociales y al bienestar económico de la población, además de proporcionar elementos para el diagnóstico y seguimiento de la situación de la pobreza en nuestro país, desde un enfoque novedoso y consistente con las disposiciones legales aplicables y que retoma los desarrollos académicos recientes en materia de medición de la pobreza.

En términos generales de acuerdo a su ingreso y a su índice de privación social se proponen la siguiente clasificación:

Pobres multidimensionales.- Población con ingreso inferior al valor de la línea de bienestar y que padece al menos una carencia social.

Vulnerables por carencias sociales.- Población que presenta una o más carencias sociales, pero cuyo ingreso es superior a la línea de bienestar.

Vulnerables por ingresos.- Población que no presenta carencias sociales y cuyo ingreso es inferior o igual a la línea de bienestar.

No pobre multidimensional y no vulnerable.- Población cuyo ingreso es superior a la línea de bienestar y que no tiene carencia social alguna.

Tabla 5. Pobreza Multidimensional						
Zapotlán el Grande, 2010-2015						
Indicadores de incidencia	Porcentaje		Personas		Carencias promedio	
	2010	2015	2010	2015	2010	2015
Pobreza multidimensional						
Población en situación de pobreza multidimensional	35.2	35.0	33,255	35,721	2.0	1.7
Población en situación de pobreza multidimensional moderada	31.9	33.2	30,123	33,888	1.8	1.6
Población en situación de pobreza multidimensional extrema	3.3	1.8	3,132	1,833	3.5	3.3
Población vulnerable por carencias sociales	26.2	20.4	24,731	20,798	1.8	1.5
Población vulnerable por ingresos	10.3	14.6	9,730	14,849		
Población no pobre multidimensional y no vulnerable	28.3	30.0	26,786	30,574		
Privación social						
Población con al menos una carencia social	61.4	55.4	57,986	56,519	1.9	1.6
Población con al menos tres carencias sociales	12.6	7.0	11,899	7,118	3.4	3.3
Indicadores de carencias sociales						
Rezago educativo	17.8	16.2	16,831	16,545	2.3	2.0
Acceso a los servicios de salud	25.1	11.3	23,719	11,543	2.5	2.4
Acceso a la seguridad social	43.8	38.7	41,374	39,433	2.2	1.8
Calidad y espacios de la vivienda	6.5	7.2	6,172	7,334	3.0	2.4
Acceso a los servicios básicos en la vivienda	5.5	2.6	5,196	2,684	2.6	2.9
Acceso a la alimentación	17.8	14.3	16,853	14,595	2.5	1.9
Bienestar						
Población con un ingreso inferior a la línea de bienestar mínimo	14.5	11.5	13,683	11,749	1.8	1.5
Población con un ingreso inferior a la línea de bienestar	45.5	49.6	42,985	50,570	1.5	1.2

Fuente: Elaborado por el IIEG con base en estimaciones del CONEVAL con base en el MCS-ENIGH 2010, la muestra del Censo de Población y Vivienda 2010, el Modelo Estadístico 2015 para la continuidad del MCS-ENIGH y la Encuesta Intercensal 2015.

En la tabla 5 se muestra los datos actualizados a 2015 del porcentaje y número de personas en situación de pobreza, vulnerable por carencias sociales, vulnerable por ingresos y; no pobre y no vulnerable en Zapotlán el Grande el 35.0 por ciento de la población se encuentra en situación de pobreza, es decir 35 mil 721 personas comparten esta situación en el municipio, así mismo el 20.4 por ciento (20,798 personas) de la población es vulnerable por carencias sociales; el 14.6 por ciento es vulnerable por ingresos y 30.0 por ciento es no pobre y no vulnerable.

Es importante agregar que en 2010 el 3.3 por ciento de Zapotlán el Grande presentó pobreza extrema para el 2015 disminuyó a 1.8 por ciento, es decir 1 mil 833 personas (2015); por otro lado en 2010 un 31.9 por ciento de la población estaba en pobreza moderada (30,123 personas) y para 2015 aumentó su porcentaje a 33.2 por ciento, en datos absolutos aumentó a 33,888 habitantes.

De los indicadores de carencias sociales en 2015, destaca que el acceso a la seguridad social es la más alta con un 38.7 por ciento, que en términos relativos se trata de 39 mil 433 habitantes. El que menos porcentaje acumula es el acceso a los servicios básicos en la vivienda, con el 2.6 por ciento.

Figura 4. Porcentaje de población con pobreza multidimensional por municipio.
Jalisco, 2015

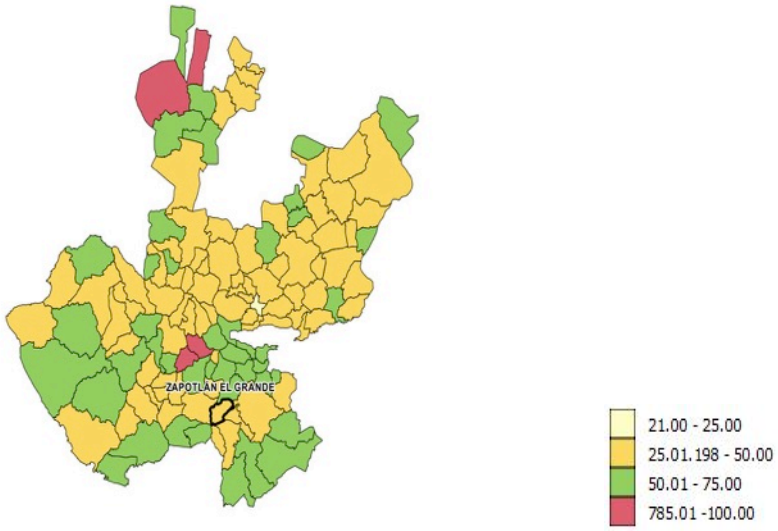

FUENTE: IIEG, con base en estimaciones del CONEVAL con base en el Modelo Estadístico 2015 para la continuidad del MCS-ENIGH y la Encuesta Intercensal 2015.

Marginación

La construcción del índice para las entidades federativas, regiones y municipios considera cuatro dimensiones estructurales de la marginación: falta de acceso a la educación (población analfabeta de 15 años o más y población sin primaria completa de 15 años o más), residencia en viviendas inadecuadas (sin disponibilidad de agua entubada, sin drenaje ni servicio sanitario exclusivo, con piso de tierra, sin disponibilidad de energía eléctrica y con algún nivel de hacinamiento), percepción de ingresos monetarios insuficientes (ingresos hasta 2 salarios mínimos) y residir en localidades pequeñas con menos de 5 mil habitantes.

En la tabla 6 se presentan los indicadores que componen el índice de marginación para el 2015 del municipio. En donde se ve que Zapotlán el Grande cuenta con un grado de marginación muy bajo, y que la mayoría de sus carencias están ligeramente por abajo del promedio estatal; destaca que la población de 15 años o más sin primaria completa asciende al 13.3 por ciento, y que el 31.4 por ciento de la población no gana ni dos salarios mínimos.

Figura 5. Índice de marginación por municipio.
Jalisco, 2015

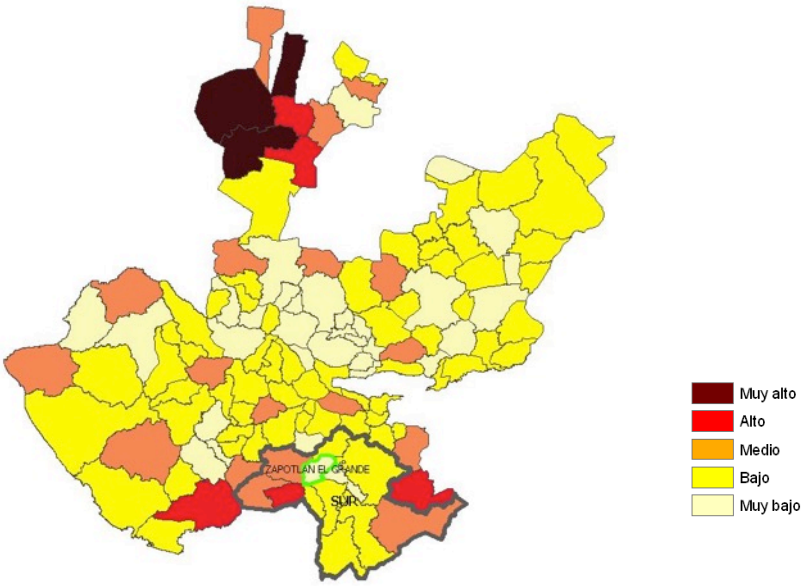

FUENTE: IIEG, Instituto de Información Estadística y Geográfica del Estado de Jalisco con base en estimaciones del CONAPO, 2015

A nivel localidad, se tiene que la mayoría de las principales localidades del municipio tienen grado de marginación medio, a excepción de la cabecera municipal y La Mesa que tiene grado de marginación bajo, en particular se ve que Atequizayántiene el más alto porcentaje de población analfabeta (9.2 %) y Los Depósitos sin primaria completa (56.3%) (ver tabla 6).

Tabla 6. Grado de marginación e indicadores sociodemográficos

Zapotlán el Grande, 2010

Municipio / Localidad		Grado	% Población de 15 años o más analfabeta	% Población de 15 años o más sin primaria completa	% Población en localidades con menos de 5000 habitantes	% Población ocupada con ingreso de hasta 2 salarios mínimos	% Viviendas particulares habitadas que no disponen de refrigerador
Clave	Nombre						
	Jalisco	**Bajo**	**3.6**	**14.9**	**17.5**	**29.4**	
023	**Zapotlán el Grande**	**Muy bajo**	**2.9**	**13.3**	**2.8**	**31.4**	
0001	Ciudad Guzmán	Bajo	4.1	16.4			6.8
0008	La Mesa (El Fresnito)	Bajo	8.1	36.5			7.7
0003	Atequizayán	Medio	9.2	32.4			11.7
0005	Los Depósitos	Medio	8.3	56.3			9.5
0140	Rancho de Don Luis Martínez	Medio	0.0	8.0			10.0

* Para el cálculo de los índices estatales, municipales y regional, estos indicadores corresponden a los porcentajes de ocupantes en viviendas.

FUENTE: IIEG, Instituto de Información Estadística y Geográfica del Estado de Jalisco, con base en CONAPO, Índices de marginación por entidad federativa, municipal y a nivel localidad, 2010.

Nota: El dato del Estado y del Municipio es 2015

Respecto a las carencias en la vivienda, en la localidad de Rancho de Don Luis Martínez tiene dos indicadores, el de viviendas sin excusado y sin agua entubada con los porcentajes más altos, 10.0 y 100.0 por ciento, respectivamente; por otro lado con el problema de piso el más alto lo tiene Atequizayán (6.5%). En lo que se refiere a equipamiento en la vivienda, esta última muestra el más alto porcentaje de viviendas sin refrigerador con el 11.7 por ciento (ver tabla 7).

Tabla 7. Grado de marginación e indicadores sociodemográficos

Zapotlán el Grande, 2010

Municipio / Localidad		Grado	% Viviendas particulares habitadas sin excusado*	% Viviendas particulares habitadas sin energía eléctrica*	% Viviendas particulares habitadas sin disponibilidad de agua entubada*	**Promedio de ocupantes por cuarto en viviendas particulares habitadas	% Viviendas particulares habitadas con piso de tierra
Clave	Nombre						
	Jalisco	**Bajo**	**0.86**	**0.3**	**1.8**	**22.1**	**1.6**
023	**Zapotlán el Grande**	**Muy bajo**	**0.07**	**0.1**	**0.5**	**18.4**	**1.3**
0001	Ciudad Guzmán	Bajo	0.6	0.3	1.6	1.1	3.0
0008	La Mesa (El Fresnito)	Bajo	2.0	0.8	5.3	0.9	3.3
0003	Atequizayán	Medio	6.4	0.0	3.2	1.6	6.5
0005	Los Depósitos	Medio	4.8	0.0	4.8	1.2	0.0
0140	Rancho de Don Luis Martínez	Medio	10.0	0.0	100.0	1.3	0.0

* Para el cálculo de los índices estatales, municipales y regional, estos indicadores corresponden a los porcentajes de ocupantes en viviendas.

** Para el dato estatal y municipal se considera el porcentaje de viviendas con algún nivel de hacinamiento

FUENTE: IIEG, Instituto de Información Estadística y Geográfica del Estado de Jalisco, con base en CONAPO, Índices de marginación por entidad federativa, municipal y a nivel localidad, 2010

Nota: El dato del Estado y del Municipio es 2015

Índices sociodemográficos

A manera de recapitulación, el municipio de Zapotlán el Grande en 2010 ocupaba a nivel estatal el lugar 121 en el índice de marginación con un grado muy bajo, (en el 2015 ocupa el lugar 122 con el mismo grado) en pobreza multidimensional se localiza en el lugar 125, con el 20.3 por ciento de su población en pobreza moderada y 1.5 por ciento en pobreza extrema; y en cuanto al índice de intensidad migratoria el municipio tiene un grado bajo y ocupa el lugar 116 entre todos los municipios del estado (ver tabla 8).

Tabla 8. Población total, grado de Marginación e Intensidad Migratoria y situación de pobreza

Jalisco, 2010

Clave	Municipio	Población	Marginación 2015		Pobreza Multidimensional			Intensidad Migratoria	
			Grado	Lugar	Moderada	Extrema	Lugar	Grado	Lugar
14	**Jalisco**	**7,844,830**	**Bajo**	27	**32.0**	**4.9**		**Alto**	**13**
079	Gómez Farías	14,278	Bajo	76	50.53	9.51	55	Medio	96
049	Jilotlán de los Dolores	9,917	Medio	11	56.45	25.06	5	Alto	52
065	Pihuamo	11,192	Bajo	34	45.33	5.56	84	Alto	59
113	San Gabriel	16,105	Medio	25	40.91	6.20	99	Muy alto	12
085	Tamazula de Gordiano	38,396	Bajo	88	42.03	5.91	94	Alto	64
087	Tecalitlán	16,579	Bajo	69	49.78	15.35	35	Alto	45
099	Tolimán	10,310	Medio	10	45.14	9.62	72	Muy alto	11
103	Tonila	7,919	Bajo	54	52.51	6.91	58	Bajo	112
108	Tuxpan	34,535	Bajo	90	42.74	10.53	78	Bajo	114
121	Zapotiltic	29,190	Muy bajo	101	42.79	3.87	100	Bajo	105
122	Zapotitlán de Vadillo	7,027	Alto	7	56.99	20.00	9	Alto	42
023	**Zapotlán el Grande**	**105,423**	**Muy bajo**	**122**	**20.28**	**1.45**	**125**	**Bajo**	**116**

FUENTE: IIEG, Instituto de Información Estadística y Geográfica del Estado de Jalisco con base en estimaciones del CONEVAL y CONAPO
Nota: El dato de Marginación es 2015

ECONOMÍA

ZAPOTLÁN EL GRANDE
DIAGNÓSTICO DEL MUNICIPIO
Mayo 2018

INSTITUTO DE INFORMACIÓN ESTADÍSTICA Y GEOGRÁFICA
IIEG JALISCO
www.iieg.gob.mx
JALISCO

Número de empresas

Conforme a la información del directorio estadístico nacional de unidades económicas (DENUE) de INEGI, el municipio de Zapotlán el Grande, cuenta con 6,682 unidades económicas a marzo de 2017 y su distribución por sectores revela un predominio de unidades económicas dedicadas al servicio, siendo estas el 44.9% del total de las empresas en el municipio.

Figura 6. Distribución de las unidades económicas. Zapotlán el Grande 2017/Noviembre

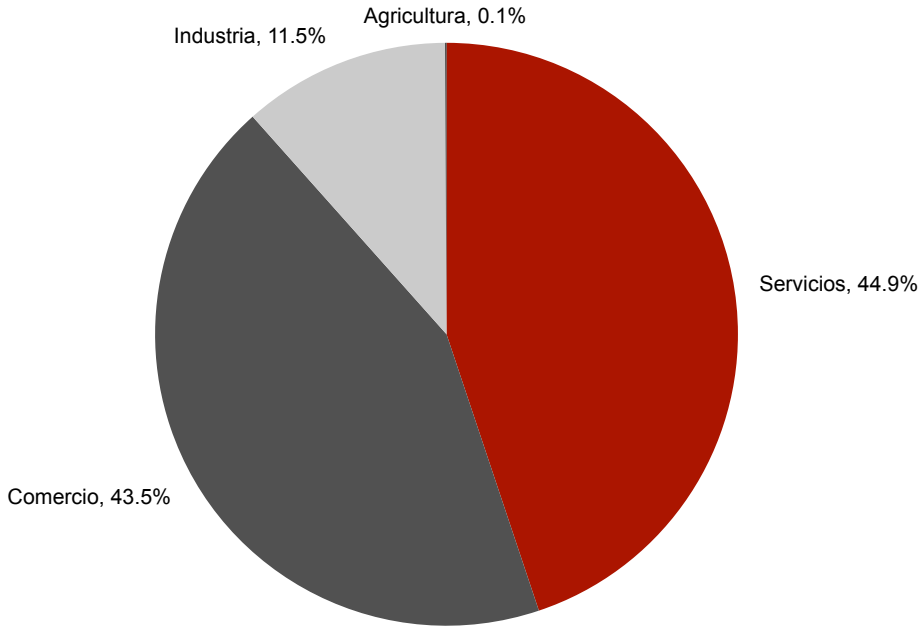

FUENTE: IIEG, Instituto de Información Estadística y Geográfica del Estado de Jalisco; con información de INEGI, DENUE.

Valor agregado censal bruto

El valor agregado censal bruto se define como: "*el valor de la producción que se añade durante el proceso de trabajo por la actividad creadora y de transformación del personal ocupado, el capital y la organización (factores de la producción), ejercida sobre los materiales que se consumen en la realización de la actividad económica."* En resumen, esta variable se refiere al valor de la producción que añade la actividad económica en su proceso productivo.

Los censos económicos 2014, registraron que en el municipio de Zapotlán el Grande, los tres subsectores más importantes en la generación de valor agregado censal bruto fueron: Industria alimentaria; Comercio al por mayor de materias primas agropecuarias y Comercio al por mayor de abarrotes, que generaron en conjunto el 71.55% del total del valor agregado censal bruto registrado en el municipio.

El subsector de *Industria alimentaria*, que concentró el 62.19% del valor agregado censal bruto, registró 2mil 656 millones 943 mil pesos en 2014, un incremento total de 2 mil 539millones 837 mil pesos más que en 2009.

Tabla 9. Subsectores con mayor valor agregado censal bruto (VACB)

Zapotlán el Grande, 2009 y 2014. (Miles de pesos).

Subsector	2009	2014	%Part 2014	Var % 2009 - 2014
311 Industria alimentaria	117,106	2,656,943	62.19%	2168.84%
434 Comercio al por mayor de materias primas agropecuarias y forestales, para la industria, y materiales de desecho	67,397	207,947	4.87%	208.54%
431 Comercio al por mayor de abarrotes, alimentos, bebidas, hielo y tabaco	181,764	191,722	4.49%	5.48%
461 Comercio al por menor de abarrotes, alimentos, bebidas, hielo y tabaco	160,824	150,571	3.52%	-6.38%
462 Comercio al por menor en tiendas de autoservicio y departamentales	97,147	136,084	3.19%	40.08%
468 Comercio al por menor de vehículos de motor, refacciones, combustibles y lubricantes	19,095	118,099	2.76%	518.48%
611 Servicios educativos	31,040	100,084	2.34%	222.44%
222 Suministro de agua y suministro de gas por ductos al consumidor final	30,008	98,273	2.30%	227.49%
722 Servicios de preparación de alimentos y bebidas	64,771	97,654	2.29%	50.77%
522 Instituciones de intermediación crediticia y financiera no bursátil	2,941	74,989	1.76%	2449.78%
811 Servicios de reparación y mantenimiento	55,386	72,408	1.69%	30.73%
Otros	594,019	367,501	8.60%	-38.13%
Total	**1,421,498**	**4,272,275**	**100.00%**	**200.55%**

FUENTE: IIEG, Instituto de Información Estadística y Geográfica del Estado de Jalisco; en base a datos proporcionados por el INEGI.

Empleo

Trabajadores asegurados en el IMSS
Por grupo económico

En los últimos años, el municipio de Zapotlán el Grande ha visto un crecimiento considerable en el número de trabajadores registrados ante el IMSS, lo que se traduce en un incremento de sus actividades económicas. Para diciembre de 2017, el IMSS reportó un total de 30,141 asegurados.

En función de los registros del IMSS el grupo económico que más empleos genera dentro del municipio de Zapotlán el Grande es *Agricultura* que registró un total de 11,556 trabajadores asegurados concentrando el 38.3%. Esta actividad registró un aumento de 4,809 trabajadores asegurados de diciembre de 2013 a diciembre de 2017.

El segundo grupo económico con más trabajadores asegurados fue los *Servicios de administración pública y seguridad social,* que registró 2,918, que representan el 9.7% del total de trabajadores asegurados a dicha fecha.

Figura 10. Trabajadores asegurados

Zapotlán el Grande, Jalisco. 2013 - 2017

Grupos económicos	Dic 2013	Dic 2014	Dic 2015	Dic 2016	Dic 2017	% Part 2017	Var. Abs. 2013-2018
Agricultura.	6,747	8,154	9,703	10,638	11,556	38.3%	4809
Servicios de administración pública y seguridad social.	2,869	2,820	2,644	2,778	2,918	9.7%	49
Compraventa de alimentos, bebidas y productos del tabaco.	1,781	1,800	1,920	2,031	2,172	7.2%	391
Construcción de edificaciones y obras de ingeniería civil.	1,175	1,164	1,111	1,267	1,314	4.4%	139
Elaboración de alimentos.	617	673	742	762	868	2.9%	251
Transporte terrestre.	562	601	683	727	832	2.8%	270
Compraventa de materias primas, materiales y auxiliares.	732	627	634	692	800	2.7%	68
Servicios personales para el hogar y diversos.	589	509	626	617	778	2.6%	189
Servicios profesionales y técnicos.	888	1,001	822	701	728	2.4%	-160
Compraventa en tiendas de autoservicios y departamentos especializados.	738	900	860	708	674	2.2%	-64
Otras	6,303	6,443	6,528	7,014	7,501	24.9%	1198
Total	**23,001**	**24,692**	**26,273**	**27,935**	**30,141**	**100.00%**	**7,140**

FUENTE: IIEG, Instituto de Información Estadística y Geográfica del Estado de Jalisco; en base a datos proporcionados por el IMSS
.

Trabajadores asegurados en el IMSS
Región Sur

Dentro de la región Sur, Zapotlán el Grande se presenta como el primer municipio en cuanto a número de trabajadores asegurados, concentrando el 56.13% del total a diciembre de 2017, quedando por arriba de Tamazula de Gordiano que concentra al 13.95%.

En la comparativa 2013 – 2017 el municipio de Zapotlán el Grande registró un incremento real en el número de trabajadores asegurados en la región Sur, pasando de 23,001 en 2013 a 30,141 en 2017, incrementando en 7,140 asegurados o 31% de variación durante el total del periodo.

Figura 11. Trabajadores asegurados

Región Sur. 2013 - 2017

Sur	2013	2014	2015	2016	2017	% Part. 2017	Var. Abs. Dic 2013-2017	Var % 2013 - 2017	IDM-E[1]	IDM[2]
Zapotlán el Grande	23,001	24,692	26,273	27,935	30,141	56.13%	7,140	31.0%	16	11
Jilotlán de los Dolores	21	23	21	35	39	0.07%	18	85.7%	93	117
Pihuamo	541	448	384	382	444	0.83%	-97	-17.9%	62	69
Gómez Farías	740	835	915	1,062	1,045	1.95%	305	41.2%	53	43
Tamazula de Gordiano	7,397	7,320	6,706	7,304	7,492	13.95%	95	1.3%	21	10
Tecalitlán	537	472	521	624	689	1.28%	152	28.3%	75	66
Tolimán	351	665	725	703	796	1.48%	445	126.8%	99	77
Tonila	231	347	284	329	334	0.62%	103	44.6%	77	61
Tuxpan	2,473	3,196	3,606	3,395	3,501	6.52%	1,028	41.6%	49	53
San Gabriel	1,950	2,600	2,491	3,179	3,105	5.78%	1,155	59.2%	41	68
Zapotiltic	4,927	5,290	5,127	5,445	6,057	11.28%	1,130	22.9%	9	9
Zapotitlán de Vadillo	49	46	44	44	55	0.10%	6	12.2%	111	93
Total	**42,218**	**45,934**	**47,097**	**50,437**	**53,698**	**100.00%**	**11,480**	**27.19%**		

FUENTE: IIEG, Instituto de Información Estadística y Geográfica del Estado de Jalisco; en base a datos proporcionados por el IMSS

El índice de desarrollo municipal conjunta una serie de variables económicas, institucionales, sociales y de medio ambiente, para proporcionar un indicador que permite identificar la posición que ocupa el municipio en el plano estatal, es decir, comparar la situación del municipio con relación a los demás municipios de la misma región y con los municipios del resto del estado.
Zapotlán el Grande se ubica en la posición número 11 en el índice de desarrollo municipal (IDM) del total de los 125 municipios del estado. Dentro de la región Sur, Zapotiltic es el municipio con el índice más alto al ubicarse en la posición número 9 del total de municipios de Jalisco. En contraparte, Jilotlán de los Dolores es el más bajo con 117.

Por su parte, el índice de desarrollo municipal del aspecto económico (IDM-E), engloba las variables de producción, producción agropecuaria, trabajadores asegurados, y población ocupada, para dar un elemento que permita monitorear la situación de desarrollo económico que tiene el municipio y así poder compararlo con el resto de los municipios del estado. Este indicador que se pondera en función del tamaño de la población, es menos favorable para el municipio de Zapotlán el Grande al ubicarlo en la posición 16, y ser el tercer municipio en cuanto a su posición en el nivel estatal de los municipios que pertenecen a la región Sur.

Agricultura y ganadería

El valor de la producción agrícola en Zapotlán el Grande ha presentado una tendencia a la alza durante el periodo 2012–2016, habiendo registrado sus niveles más altos en 2016. Durante este periodo el municipio contribuyó con el 3.90% de la producción agrícola total del estado .

Figura 7. Valor de la producción agrícola
Zapotlán el Grande 2012 - 2016 (Miles de pesos)

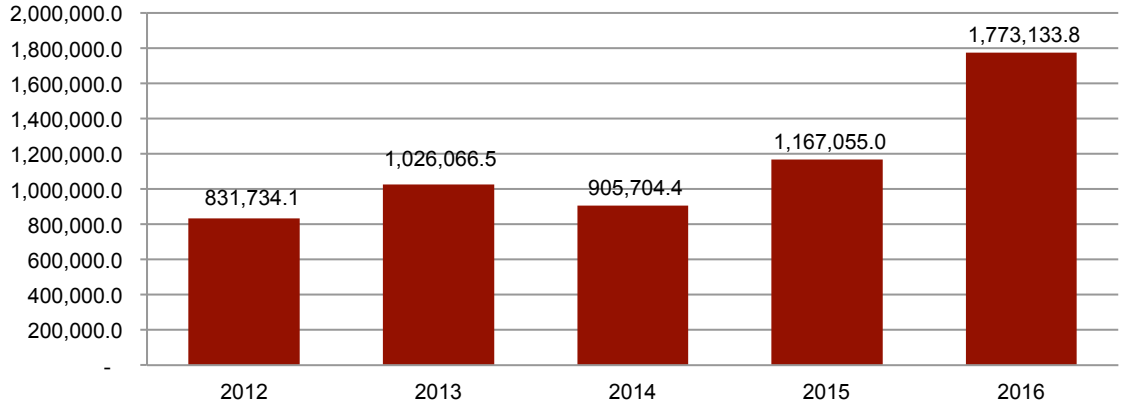

FUENTE: IIEG, Instituto de Información Estadística y Geográfica del Estado de Jalisco; información de SIAP / SAGARPA - OEIDRUS.

La producción ganadera en Zapotlán el Grande presentó una tendencia decreciente durante el periodo 2012-2016, siendo el ejercicio de 2013 el año en el que se ha registrado el mayor valor de la producción ganadera en el municipio. Durante 2016 el municipio contribuyó con el 0.63% del total de la producción para el estado.

Figura 8. Valor de la producción ganadera
Zapotlán el Grande 2012 - 2016 (Miles de pesos)

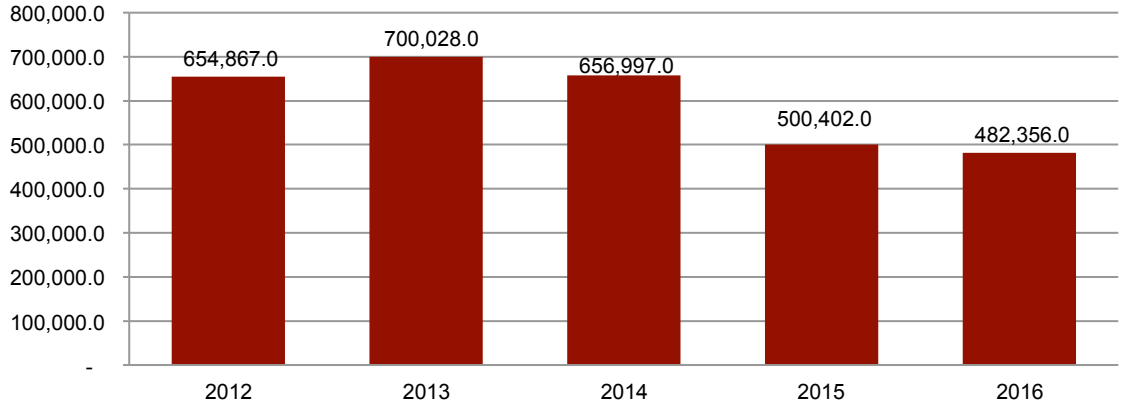

FUENTE: IIEG, Instituto de Información Estadística y Geográfica del Estado de Jalisco; información de SIAP / SAGARPA - OEIDRUS.

MEDIO AMBIENTE

ZAPOTLÁN EL GRANDE
DIAGNÓSTICO DEL MUNICIPIO
Mayo 2018

INSTITUTO DE INFORMACIÓN ESTADÍSTICA Y GEOGRÁFICA
IIEG JALISCO
www.iieg.gob.mx
JALISCO

Índice municipal de medio ambiente

Tabla 12. Municipios de la región Sur de acuerdo al índice municipal de medio ambiente.			
Zapotlán el Grande, Jalisco			
Nombre	**Índice Municipal Medio Ambiente**	**Posición estatal**	**Categoría**
Zapotlán el Grande	**63.64**	**11**	**Muy Alto**
Zapotitlán de Vadillo	63.42	12	Muy Alto
Tolimán	60.81	25	Alto
Gómez Farías	59.69	27	Alto
Tonila	59.64	28	Alto
San Gabriel	58.07	42	Alto
Tecalitlán	57.62	48	Alto
Tamazula de Gordiano	57.33	52	Alto
Pihuamo	55.52	67	Medio
Zapotiltic	55.36	68	Medio
Tuxpan	52.90	77	Medio
Jilotlán de los Dolores	49.58	87	Bajo

FUENTE: IIEG, Instituto de Información Estadística y Geográfica del Estado de Jalisco con información de SEMADES, 2000, 2010; SEMARNAT, 2000; CONAGUA, 2010; CONABIO, 2010; INEGI, 1982, 2005,2007; CONAFOR, 2007; CEA, 2007; CCA, 2010

Considerando el índice de medio ambiente, que contempla aspectos como generación de residuos sólidos, deforestación, explotación de acuíferos, cobertura forestal, áreas naturales protegidas, entre otros, Zapotlán el Grande se ubica en el lugar 11 a nivel estatal, lo cual indica un desarrollo *Muy Alto* del medio ambiente en comparación al resto de los municipios de la entidad, y la undécima posición en la región Sur.

En el Índice Municipal de Medio Ambiente, 2013, destaca que Zapotlán el Grande se ubica en un acuífero no sobrexplotado, sobre el cual se registra un total de 25,043 viviendas particulares habitadas, de las cuales 96.07% tienen disponibilidad de agua dentro de la casa o el terreno y 97.29% cuentan con drenaje conectado a la red pública, fosa séptica u otros.

El Municipio tiene una cobertura de 35.4% de bosques, 8.0% de selvas y 47.4% destinada a la agricultura. En los últimos 25 años el municipio ha recuperado 11.45 km^2 de superficie con vegetación natural y presenta 20.23% de la superficie con riesgo de erosión. En el ordenamiento ecológico territorial, el 75.41% de su territorio está bajo políticas ambientales de conservación.

En términos de residuos sólidos urbanos, el municipio participa con el 1.29% del total estatal, equivalente a 97.015 toneladas generadas por día.

DESARROLLO INSTITUCIONAL

ZAPOTLÁN EL GRANDE
DIAGNÓSTICO DEL MUNICIPIO
Mayo 2018

INSTITUTO DE INFORMACIÓN ESTADÍSTICA Y GEOGRÁFICA
IIEG JALISCO
www.iieg.gob.mx
JALISCO

Desarrollo institucional

El Índice de Desarrollo Municipal (IDM) mide el progreso de un municipio en cuatro dimensiones del desarrollo: social, económica, ambiental e institucional, con la finalidad de presentar una evaluación integral de la situación de cada uno de éstos. El IDM parte de tres premisas vinculadas con el concepto de desarrollo humano, según el cual, el principal objetivo es beneficiar a las personas; las actividades de los gobiernos afectan el nivel de desarrollo de sus comunidades y que el desarrollo sostenible posibilita el bienestar de los individuos a largo plazo (ver detalles en http://www.iieg.gob.mx/general.php?id=8&idg=472).

En los tres apartados anteriores ya se ha hecho referencia al desarrollo social, económico y del medio ambiente; finalmente en esta sección se aborda el componente institucional (Índice de Desarrollo Municipal Institucional; IDM-I), que mide el desempeño de las instituciones gubernamentales de un municipio a través de cinco rubros que contemplan el esfuerzo tributario, la transparencia, la participación electoral, el número de empleados municipales per cápita y la seguridad.

En la construcción del IDM se decidió incluir cinco variables para medir el desarrollo institucional de los municipios de Jalisco, tal y como se muestra en las dos tablas siguientes, por medio del porcentaje de participación ciudadana en elecciones; la evaluación del cumplimiento de la publicación de información fundamental y de la obligación de la atención a las solicitudes de información; la tasa de empleados municipales por cada mil habitantes; el porcentaje de ingresos propios por municipio y el número de delitos del fuero común por cada mil habitantes.

Tabla 13. Desarrollo institucional de los municipios en el contexto estatal con base en cinco indicadores							
Zapotlán el Grande, Región Sur 2011 (Parte I)							
Clave	Municipio	Porcentaje de participación ciudadana en elecciones 2009		Evaluación del cumplimiento de la publicación de información fundamental		Empleados municipales por cada 1000 habitantes 2009	
		Valor municipal	Lugar estatal	Valor municipal	Lugar estatal	Valor municipal	Lugar estatal
079	Gómez Farías/e	63.31	28	11.36	69	12.78	85
049	Jilotlán de los Dolores/be	54.72	90	11.36	85	8.38	48
065	Pihuamo/e	54.95	88	11.36	93	4.62	8
113	San Gabriel/be	66.06	20	11.36	80	10.12	62
085	Tamazula de Gordiano	51.91	109	91.07	6	10.19	64
087	Tecalitlán/e	55.76	85	10.61	96	13.36	88
099	Tolimán/be	61.21	44	11.36	92	6.26	18
103	Tonila/e	66.12	18	11.36	58	19.71	108
108	Tuxpan	58.51	66	38.28	22	6.76	25
121	Zapotiltic	54.43	93	55.33	12	4.38	7
122	Zapotitlán de Vadillo/e	65.54	21	11.36	70	12.72	84
023	**Zapotlán el Grande**	**52.36**	**107**	**46.21**	**16**	**10.16**	**63**

FUENTE: Índice de Desarrollo Municipal, IDM-I con base en IFE, ITEI, INEGI, Procuraduría de Justicia del Estado de Jalisco e INAFED (ver detalles y notas en IDM 2012 http://www.iieg.gob.mx/general.php?id=8&idg=472).

En el caso de Zapotlán el Grande, en 2009 registró una participación electoral del 52.36%, que lo coloca en el lugar 107 de los 125 municipios. Lo que significa que tiene una baja participación electoral en comparación con otras municipalidades del estado.

Por otra parte, en 2011 con una calificación de 46.21% en materia de cumplimiento en las obligaciones de transparencia, el municipio se colocó en el lugar 16. Lo que muestra el grado de compromiso de una administración en publicar y mantener actualizada la información, en particular, la correspondiente a los rubros financieros y regulatorios; así como la mejora en su accesibilidad y un adecuado manejo y protección de la información confidencial. Esto en el marco del cumplimiento del derecho de acceso a la información pública.

En lo que respecta a los empleados que laboran en las administraciones públicas, es importante destacar que en 2009, Zapotlán el Grande tenía una tasa de 10.16 empleados municipales por cada mil habitantes, por lo que ocupa el sitio 63 a nivel estatal en este rubro. Esto en el sentido de que entre menor sea el valor de este indicador mejor, porque implica una lógica de austeridad donde con menos empleados municipales se logra prestar los servicios municipales a la población.

Asimismo, en el ámbito de las finanzas municipales, para 2009 el 51.38% de los ingresos de Zapotlán el Grande se consideran propios, en el sentido que fueron generados mediante sus propias estrategias de recaudación, lo que posiciona al municipio en el lugar 18 en el ordenamiento de este indicador respecto a los demás municipios del estado. Mientras que en la cuestión de seguridad, en 2011 el municipio registró una tasa de 13.33 delitos por cada mil habitantes, que se traduce en el lugar 118 en el contexto estatal, siendo el lugar uno, el municipio más seguro en función de esta tasa.

Considerando los cinco indicadores, Zapotlán el Grande obtiene un desarrollo institucional muy alto, con un IDM-I de 60.35, que lo coloca en el sitio 11 del ordenamiento estatal. Donde el primer lugar lo tiene Zapotlanejo y el último, Santa María del Oro.

Tabla 14. Desarrollo institucional de los municipios en el contexto estatal con base en cinco indicadores

Zapotlán el Grande, Región Sur 2011 (Parte II)

Clave	Municipio	Porcentaje de ingresos propios 2009		Delitos del fuero común por cada 1000 habitantes[/f]		IDM-Institucional		
		Valor municipal	Lugar estatal	Valor municipal	Lugar estatal	Índice	Grado	Lugar estatal
079	Gómez Farías[/e]	46.11	29	7.16	66	48.8	Alto	47
049	Jilotlán de los Dolores[/be]	17.29	114	0.74	1	35.7	Muy Bajo	114
065	Pihuamo[/e]	25.98	99	4.67	27	42.5	Medio	89
113	San Gabriel[/be]	26.42	96	5.38	34	43.1	Medio	85
085	Tamazula de Gordiano	39.08	55	10.14	104	63.3	Muy Alto	8
087	Tecalitlán[/e]	45.84	31	3.52	15	44.4	Medio	77
099	Tolimán[/be]	26.15	98	2.60	9	41.8	Bajo	93
103	Tonila[/e]	50.53	22	5.38	35	46.7	Alto	64
108	Tuxpan	34.36	75	7.41	74	52.2	Alto	28
121	Zapotiltic	51.29	19	9.62	98	62.4	Muy Alto	9
122	Zapotitlán de Vadillo[/e]	35.11	72	2.24	7	42.6	Medio	88
023	**Zapotlán el Grande**	**51.38**	**18**	**13.33**	**118**	**60.3**	**Muy Alto**	**11**

FUENTE: Índice de Desarrollo Municipal, IDM-I con base en IFE, ITEI, INEGI, Procuraduría de Justicia del Estado de Jalisco e INAFED (ver detalles y notas en IDM 2012 http://www.iieg.gob.mx/general.php?id=8&idg=472).

Directorio municipal

Presidente Municipal Zapotlán el Grande
Alberto Esquer Gutiérrez
zapotlag@jalisco.gob.mx

Domicilio
Av. Cristóbal Colón No. 62 Col. Centro C. P. 49000
Ciudad Guzmán, Zapotlán el Grande, Jalisco

Teléfonos
(341) 575 2500 / 575 2550 fax / 413 3310

Síndico (a)
Matilde Zepeda Bautista

Regidores (as)
J Jesús Guerrero Zúñiga
María Luis Juan Morales
Leopoldo Sánchez Campos
Laura Elena Martínez Ruvalcaba
Juan Manuel Figueroa Barajas
Martha Cecilia Covarrubias Ochoa
Ernesto Domínguez López
Martha Graciela Villanueva Zalapa
Genaro Solano Villalvazo
Claudia Murguía Torres
Eduardo González
Roberto Mendoza Cárdenas
Eugenia Margarita Vizcaíno Gutiérrez R
Alan Israel Pinto Fajardo
José Luis Villalvazo de la Cruz

JALISCO
GOBIERNO DEL ESTADO

INSTITUTO DE INFORMACIÓN ESTADÍSTICA Y GEOGRÁFICA

Calzada de los Pirules No.71
Col. Ciudad Granja C.P. 45010
Zapopan, Jalisco, México

WWW.IIEG.GOB.MX