# CONOCIENDO JALISCO

2014

JALISCO
GOBIERNO DEL ESTADO

IIEG JALISCO
INSTITUTO DE INFORMACIÓN ESTADÍSTICA Y GEOGRÁFICA

BIENESTAR
MERECES ESTAR BIEN

# CONOCIENDO JALISCO
2014

JALISCO
GOBIERNO DEL ESTADO

INSTITUTO DE INFORMACIÓN ESTADÍSTICA Y GEOGRÁFICA
IIEG JALISCO

BIENESTAR
MERECES ESTAR BIEN

# PRESENTACIÓN

¿Sabes cuántos somos, dónde vivimos y a qué actividades económicas nos dedicamos en Jalisco? ¿Conoces los principales ríos en el estado, sus bosques y sus selvas? ¿Has caído en cuenta de las dinámicas migratorias que se suscitan en la entidad?

Conociendo Jalisco te ayudará a dar respuesta a éstas y otras preguntas, mediante la selección de datos que el Instituto de Información Estadística y Geográfica del Estado de Jalisco (IIEG) ha realizado para acercarnos a diversos aspectos de la población, territorio, gobierno y economía estatal.

Esta publicación está dividida en cuatro apartados que ofrecen datos geoestadísticos relativos tanto a aspectos físicos del territorio, como la superficie que abarca Jalisco, su orografía, hidrografía e infraestructura, por mencionar algunos; y aspectos político-administrativos como los municipios que lo conforman.

También muestra datos demográficos que permiten conocer aspectos de la población en Jalisco, tanto en su distribución geográfica como en cuestiones tales como grado de escolaridad y alfabetización, lenguas indígenas que se hablan y tipos de vivienda que se habitan.

Además, presenta datos de la administración pública estatal, de seguridad pública en el estado y del sistema penitenciario; así como datos económicos relevantes relativos al empleo, la producción de bienes y servicios, la inversión y el comercio, entre otros.

Esta publicación se realizó tomando como base "Conociendo Jalisco" editada por INEGI en 2012, y complementada con información generada o compilada por el IIEG, con base en levantamientos en campo o sistematización de información de fuentes primarias como el Registro Agrario Nacional, INEGI, CONABIO, CONAFOR, SEMADET, IMSS y Secretaría de Economía, por mencionar algunas (el detalle está en el apartado final).

Conociendo Jalisco es, también, una invitación para que todos los sectores de la sociedad busquen más información en el portal del IIEG (www.iieg.gob.mx) para aplicarla en la vida diaria, el trabajo, los negocios, la creación o evaluación de políticas públicas, investigaciones académicas o proyectos escolares.

La página ofrece información gratuita –para lectura o descarga– a nivel estatal o municipal, estructurada en forma de tablas, gráficas y mapas; y ofrece herramientas de consulta interactiva de datos y sistemas de información geográfica que permiten acercarse al territorio estatal, tan solo a un clic de distancia.

# ÍNDICE

**TERRITORIO**

11 Superficie territorial
13 Municipios
17 Relieve
21 Infraestructura y desarrollo
23 Corrientes y cuerpos de agua
25 Disponibilidad de agua
27 Clima
29 Vegetación
31 Basura

**POBLACIÓN**

35 Población
37 Escolaridad y alfabetización
41 Discapacidad
43 Movimientos migratorios
45 Religión
47 Hablantes de lengua indígena
49 Viviendas

**GOBIERNO**

53 Gobierno
55 Seguridad Pública
57 Sistema penitenciario

**ECONOMÍA**

61 Trabajo
63 Producto Interno Bruto
65 Inversión extranjera directa
67 Manufactura
69 Construcción
71 Comercio
73 Servicios
75 Producción del sector primario
77 Minería

79 Fuentes



INSTITUTO DE INFORMACIÓN ESTADÍSTICA Y GEOGRÁFICA



DR © 2014,


Instituto de Información Estadística y Geográfica
del Estado de Jalisco
Av. Pirules No. 71 Col. Ciudad Granja C.P. 45010
Zapopan, Jalisco, México
contacto.iieg@jalisco.gob.mx

www.iieg.gob.mx

TERRITORIO

# SUPERFICIE TERRITORIAL

- **JALISCO** se encuentra en el occidente del territorio nacional.
- **EL ESTADO COLINDA** al Norte con Nayarit, Durango, Zacatecas y Aguascalientes; al Noroeste con San Luis Potosí; al Este con Zacatecas, Guanajuato, y Michoacán de Ocampo; al Sur con Michoacán de Ocampo, Colima y el océano Pacífico; y al Oeste con el océano Pacífico y Nayarit.
- **GUADALAJARA ES LA CAPITAL** y se encuentra a 20° 41´de latitud norte y 103° 21´de longitud oeste.
- **EL 33% DE LA SUPERFICIE TERRITORIAL** se encuentra bajo el régimen ejidal o comunal.
- **EL 98.3 % DE LA SUPERFICIE** del estado es rural y el 1.7% es urbano.

# MUNICIPIOS

- **125 MUNICIPIOS** forman Jalisco.

- **MEZQUITIC ES EL MÁS EXTENSO** con 3,361 km2 siguiéndole Tomatlán con 3,014 km2, estos dos municipios concentraron el 0.72% de la población en el 2010.

- **18,084 HABITANTES REGISTRÓ MEZQUITIC** lo que equivale una densidad de población de 5 personas por km2 y Tomatlán tuvo un total de 35,050 personas, es decir 12 habitantes por cada km2. Actualmente Mezquitic tiene una población de 19,182 personas y Tomatlán 37,082.

- **TECHALUTA DE MONTENEGRO ES EL MENOS EXTENSO** con 79 km2 que contaba en el último censo con una población de 3,511 habitantes, en 2014 el total de habitantes es de 3,793; este municipio cuenta con una densidad de población de 44.2 km2 por persona.

- **GUADALAJARA CONCENTRA LA MAYOR CANTIDAD DE HABITANTES**, el 20.3% siendo 1.4 millones de personas.

- **EJUTLA ES EL MUNICIPIO CON LA MENOR CANTIDAD DE HABITANTES**, el 0.03% siendo 2,082 personas.

- **LOS MUNICIPIOS DE JALISCO SE ENCUENTRAN AGRUPADOS** administrativamente en 12 Regiones, el 13% de la superficie pertenece a la Región Norte, por el contrario la Región Sureste sólo ocupa el 3.8% de la superficie del estado.

- **EL ÍNDICE MUNICIPAL DE MEDIO AMBIENTE** mide la presión, el estado y la respuesta a diversas condiciones ambientales, 36% del Estado se encuentra con un nivel ambiental bajo y muy bajo, el 17.6% en nivel medio y 46.4% en los niveles alto y muy alto.

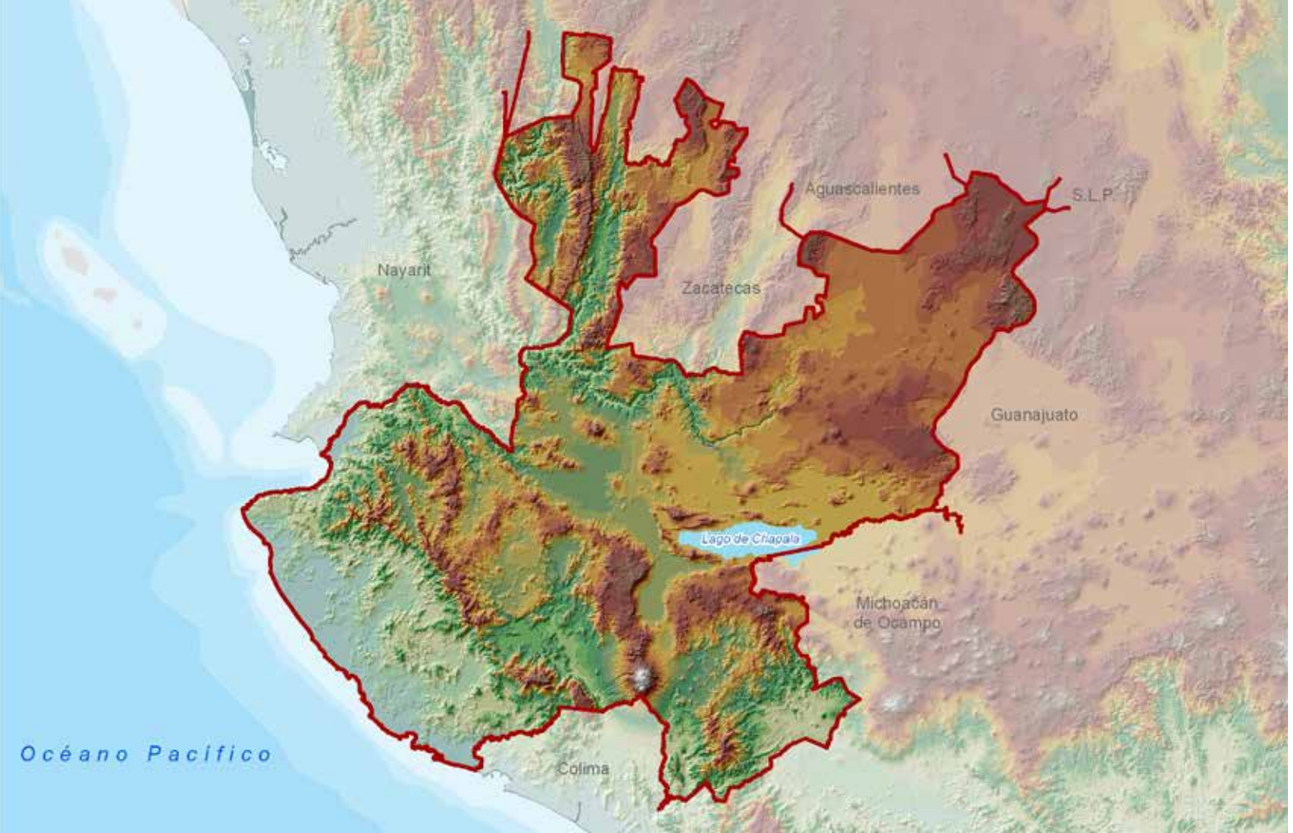


# RELIEVE

- **24.5% DEL TERRITORIO** pertenece a las Sierras de la Costa de Jalisco y Colima y 17.4%, a los Altos de Jalisco; el resto corresponde a otras zonas fisiográficas las cuales son 19 las que comprenden el estado.

- **GUADALAJARA SE ENCUENTRA A 1,540 M.S.N.M.**, por ello ocupa el decimocuarto lugar nacional; Toluca de Lerdo es el primer lugar con 2,660 m.s.n.m.

- **EL 49% DE LAS CABECERAS MUNICIPALES** se encuentran por arriba de los 1500 msnm, Atemajac de Brizuela es la cabecera municipal más alta del estado, encontrándose a 2,322 msnm.

- **EL 41.7% DE LA SUPERFICIE** del estado se encuentra en zonas planas, el 26.3% en lomeríos y el 32% en zonas montañosas.

- **LOS TIPOS DE SUELO DOMINANTES** es el estado son el phaeozem, el regosol y el vertisol. La profundidad del suelo es variable, predominando los suelos superficiales (25 a 50 cm de profundidad) y los profundos (más de 100 cm).

- **LA COSTA DE JALISCO** comprende 416 kilómetros en el Pacífico.

- **4,260 METROS** es la máxima elevación del Volcán Nevado "El Colima" sobre el nivel del mar (m.s.n.m.); le sigue el Volcán de Fuego "El Colima" y el Cerro Viejo con 3,820 y 2,960 m.s.n.m. respectivamente.

- **EL ESTADO PRESENTA PROBLEMAS DE EROSIÓN** leve en 11.6% de su territorio y moderada en 0.9%.

# INFRAESTRUCTURA Y DESARROLLO

- **1° LUGAR** nacional en establecimientos de hospedaje y bares turísticos en 2011.
- **2° LUGAR** en flota vehicular federal de pasaje, cuartos de hospedaje, restaurantes turísticos y agencias de viajes.
- **3° LUGAR** en flota vehicular federal de carga, pasajeros de la aviación comercial, movimiento marítimo de pasajeros en cruceros, estaciones radiodifusoras, líneas telefónicas por cada 100 habitantes, así como en discotecas y centros nocturnos.
- **GUADALAJARA, ZAPOTLANEJO E IXTLAHUACÁN DEL RÍO** son los municipios que presentan el menor rezago en infraestructura urbana y Degollado, Talpa de Allende y el Salto son los más rezagados.
- **JALISCO CUENTA** con 18,750 km de caminos y 8,646 km de carreteras.
- **EL ÍNDICE DE CONECTIVIDAD ESTATAL** es medio, con una tendencia a la alta.
- **LA DECLARATORIA DE PATRIMONIO MUNDIAL** como Paisaje Natural del paisaje agavero comprende dos zonas núcleo y un área de amortiguamiento en 4 municipios del estado.

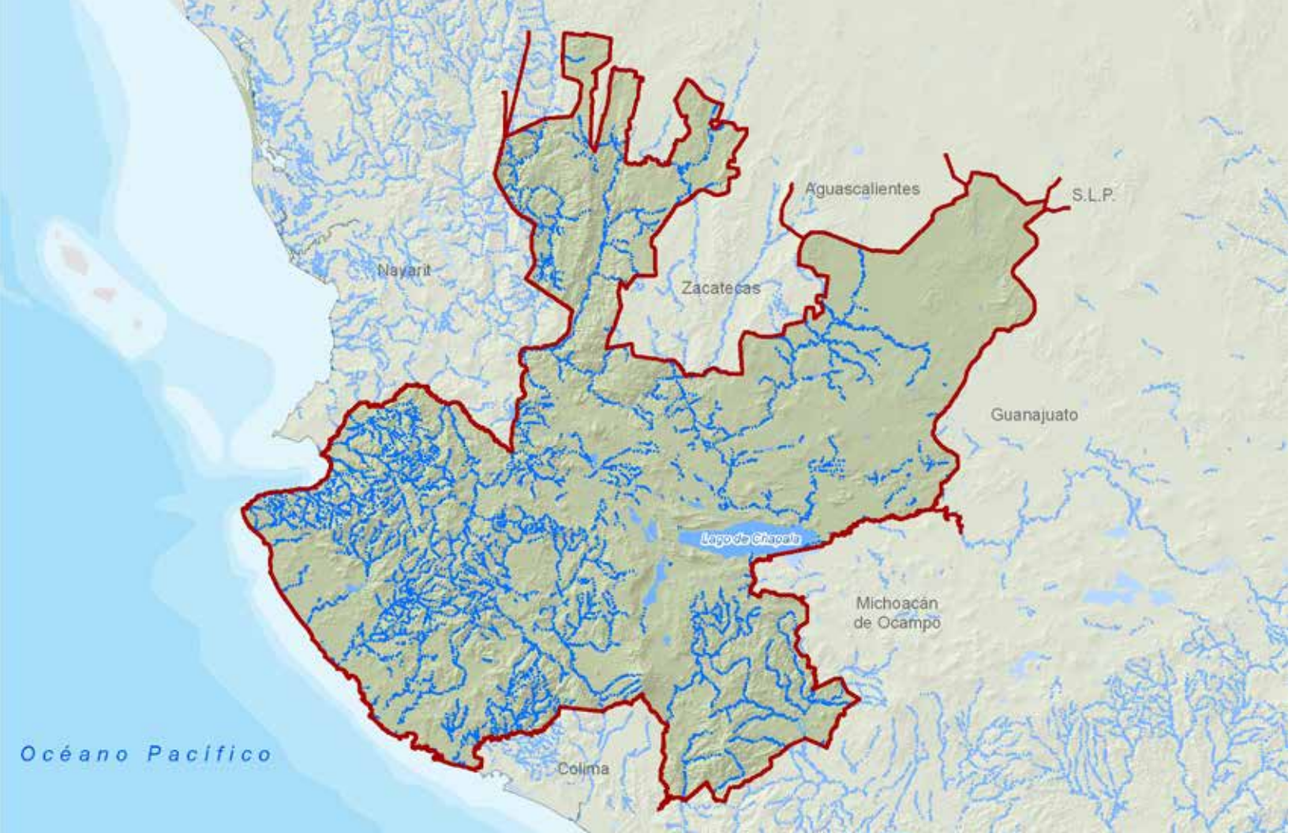


# CORRIENTES Y CUERPOS DE AGUA

- **118,116.6 HECTÁREAS** de Jalisco están ocupadas por cuerpos de agua.
- **28 RÍOS:** Grande de Santiago, Ameca, Verde, Bolaños, Atenguillo, Colotlán-Huejúcar, Ayutla-Ayuquila, Lerma, El Naranjo, Tuxpan, Marabasco-Minatitlán, Mascota, Purificación, El Oro, San Nicolás y Tomatlán, por mencionar algunos.
- **6 PRESAS:** Cajón de Peña, Santa Rosa, La Vega, Tacotán, Ramón Corona (Trigomil) y Constitución de Apatzingán.
- **5 LAGUNAS:** Atotonilco, Cajititlán, Sayula, San Marcos y Zapotlán.
- **1 LAGO:** Chapala, el más importante del país con un área de 1,116 $km^2$ y su capacidad de almacenamiento de 8,126 $hm^3$.
- **EXISTEN 13 SITIOS RAMSAR** en Jalisco, el más grande es el Lago de Chapala. El último decretado es la Presa de la Vega.
- **1.9% DE LA SUPERFICIE** del estado está catalogada como región hidrológica prioritaria.
- **DE LAS ÁREAS NATURALES PROTEGIDAS** en Jalisco, 12 son federales, 5 estatales y 4 municipales.

# DISPONIBILIDAD DE AGUA

- **LOS 125 MUNICIPIOS** contaban con agua potable y alcantarillado en 2010; 65 con tratamiento de aguas residuales.
- **1,378 TOMAS DE AGUA** en operación para abastecimiento público existen en la entidad, de las cuales el 85% son pozos.
- **111 SITIOS** de tratamiento de aguas residuales tiene Jalisco.
- **149 PUNTOS DE DESCARGA** de aguas residuales se captaron en 2010, de los cuales 105 desaguaban en ríos o arroyos.
- **LA DISPONIBILIDAD DE AGUA SUBTERRÁNEA** en Jalisco depende de 59 acuíferos, de los cuales 10 se encuentran sin disponibilidad, estos se localizan en la Región Altos Norte, Ciénega y Centro.
- **DEL AGUA DISPONIBLE** en los pozos del estado, el sector agrícola es el mayor usuario utilizando el 59% del volumen extraído, seguido del sector público urbano con 17%.
- **EXISTEN 476 CUERPOS DE AGUA** mayores a 10 hectáreas en el estado; 64 de ellos tienen una superficie mayor a 100 hectáreas.

# CLIMA

- **EL 68% DEL TERRITORIO** presenta clima cálido subhúmedo a lo largo de la costa y zona centro; 18% templado subhúmedo en las partes altas de las sierras y 14% seco y semiseco en el Norte y Noreste del estado.

- **LA TEMPERATURA MEDIA ANUAL** de Jalisco es 20.5° C.

- **850 MM APROXIMADAMENTE** es la precipitación promedio anual, en las zonas costeras es de más de 1,000 milímetros.

- **26% DEL TERRITORIO DEL ESTADO** se encuentra en zona semiárida, esta situación hace sensible al territorio ante el cambio climático poniendo en riesgo las 5,340 hectáreas agrícolas y las 1,788 hectáreas de bosque que ahí se ubican.

- **PARA EL 2050** se prevé el incrementó de zonas semiáridas en más de un millón de hectáreas.

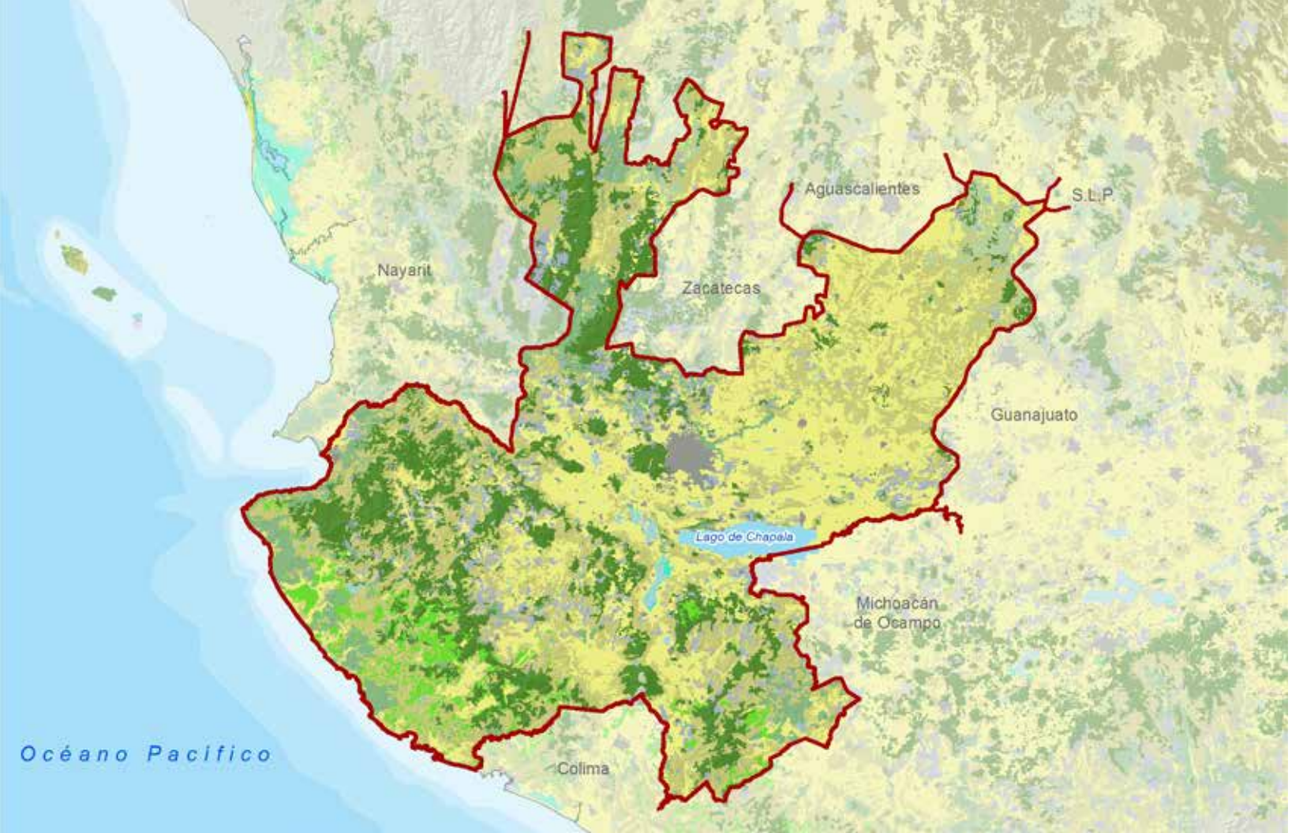


# VEGETACIÓN

- **36.8% DE LA SUPERFICIE** de Jalisco (2´889,524.2 hectáreas) está cubierta de vegetación natural, distribuida de la siguiente manera: bosque 18%, pastizal 12.3%, selva 6.4% y matorral xerófilo 0.1%.

- **63.2% CORRESPONDE** a terrenos para la agricultura, zonas urbanas, áreas sin vegetación, cuerpos de agua y vegetación secundaria, es decir, que ha sido alterada por las actividades del hombre o por acontecimientos naturales.

- **EL TERRITORIO DEL ESTADO** presenta diversos usos de suelo, siendo predominante el forestal, seguido del agrícola.

- **LOS TIPOS DE BOSQUES** predominantes en el estado son el de encino y el encino-pino.

- **EL 77% DE LA VEGETACIÓN** de Jalisco está sujeta a algún tipo de degradación; se calcula que únicamente 23% del territorio cuenta con bosques y selvas en condiciones ecológicas aceptables.

# BASURA

- **6,524 TONELADAS DE BASURA** se recolectaron diariamente en la entidad en 2010, lo que representa 7.6% del total.
- **102 DE LOS 125 MUNICIPIOS** cuentan con servicio de recolección y disposición final de basura.
- **HAY 108 SITIOS** de disposición final de los cuales 76 son tiraderos a cielo abierto.
- **1,075 VEHÍCULOS** transportan la basura en la entidad de los cuales 66% tienen compactador.
- **EN EL ESTADO EXISTEN** 38 rellenos sanitarios activos, 6 en proceso de cierre o abandono y 1 en rehabilitación.
- **EL PROMEDIO DE PRODUCCIÓN** de basura per cápita en el estado es de 0.893 kg.

# POBLACIÓN

# POBLACIÓN

- **EN EL 2010** había 7´350,682 habitantes en la entidad, lo que significa que en cien años la población se multiplicó seis veces ya que en 1910 habitaban 1´208,855 personas.

- **7 DE CADA 100 HABITANTES** del país vivían en Jalisco en 2010, en comparación con los 14 en el estado de México, el más poblado del país.

- **94 HABITANTES POR KILÓMETRO CUADRADO** tiene en promedio Jalisco; el Distrito Federal cuenta con la mayor concentración (5,920) y Baja California Sur la menor (9).

- **HAY 96 HOMBRES POR CADA 100 MUJERES.** Por entidad federativa Baja California Sur registra 104 hombres por cada 100 mujeres mientras que Oaxaca, el Distrito Federal y Puebla 92 hombres por cada 100 mujeres.

# ESCOLARIDAD Y ALFABETIZACIÓN

- **16º LUGAR DEL PAÍS** ocupa Jalisco con 8.8 años cursados en promedio (población de 15 años y más), lo que significa poco menos de tercer año de secundaria.

- **95 DE CADA 100 HABITANTES** de 15 años y más están alfabetizados (4´874,540). En 1960 este indicador era de 70%.

- **GUADALAJARA TIENE LA MAYOR TASA DE ALFABETIZACIÓN** de su población de 15 años y más con 97.3% seguido de Zapopan con 97.1% y Tlajomulco de Zúñiga con 97%; las menores tasas las tienen Bolaños con 80.1%, Santa María del Oro con 80.5% y Mezquitic con 71.3%.

- **14 MUNICIPIOS** presentan tasas de alfabetización superiores al 95%.

- **10.4 AÑOS ES EL GRADO PROMEDIO** de escolaridad del municipio de Zapopan mientras que en Santa María del Oro es de 4.8 años.

- **223,751 PERSONAS ANALFABETAS** hay en Jalisco, representando el 4.4% de la población de 15 años y más.

- **JALISCO CUENTA CON 15,145 ESCUELAS**, el 90% son de educación básica.
- **EL 30.2% DE LA POBLACIÓN DE 15 AÑOS Y MÁS** tiene como nivel máximo de escolaridad algún grado aprobado de primaria, 27.5% de secundaria, 18.5% media superior y 17.3% educación superior.
- **80% DE LAS ESCUELAS** del estado son de sostenimiento público.

# DISCAPACIDAD

- **4 DE CADA 100 HABITANTES EN JALISCO** cuentan con alguna discapacidad, la misma proporción que se presenta a nivel nacional; esto coloca a Jalisco en el lugar número 20, según datos de 2010.

- **DEL TOTAL DE PERSONAS CON ALGÚN TIPO DE DISCAPACIDAD** el 61.5% (226,142) presenta dificultad para caminar o moverse; 23.2% (85,205) dificultad para ver; 11.3% (41,740) no pueden oír y 10.5% (38,496) limitación mental. Es importante considerar que algunas personas cuentan con más de alguna limitación en la actividad.

- **LOS ESTADOS CON MAYOR PROPORCIÓN** de población con discapacidad son: Zacatecas con 97,968 personas (6.6%), le sigue Yucatán con 124,638 personas (6.4%) y Michoacán de Ocampo con 267,716 (6.2%). Sin embargo el que mayor número de personas registró en 2010 fue el estado de México con 689,156.

- **LOS ESTADOS CON MENOR PORCENTAJE** de población con discapacidad son Baja California con 3.9%, Quintana Roo con 3.8% y Chiapas con 3.5%. La media nacional es de 4.03%.

- **POR GRANDES GRUPOS DE EDAD**, en Jalisco la población agrupada entre los 15 y 64 años es la que presenta mayor cantidad de personas con alguna discapacidad con el 50.1% (145,761); le sigue el grupo de 65 años y más con el 39.7% (115,369); y por último el de 0 a 14 años con el 10.1% (29,378).

# MOVIMIENTOS MIGRATORIOS

- **2 PERSONAS SALEN POR CADA 2 QUE LLEGAN** en lo que a migración interna de personas de 5 años y más se refiere, lo que significa que llegaron al estado 160,853 personas y salieron 152,242 personas en 2010; esto coloca al estado en el lugar 25°.

- **A NIVEL NACIONAL POR CADA 3 QUE SALEN 3 LLEGAN** a nuestro estado. Los estados que reciben más inmigrantes son: Baja California con 72,920 personas (14.7%), Quintana Roo con 143,899 (13.7%) y Colima con 41,483 (7.6%).

- **LAS ENTIDADES QUE CUENTAN CON MENOR CANTIDAD** de inmigrantes son: Chiapas con 50,571 personas (1.2%), Guerrero con 53,193 (1.8%), Guanajuato con 91,456 (1.9%). Los estados con mayor cantidad de emigrantes son: Distrito Federal con 737,742 (8.6%), Quintana Roo con 51,915 (4.9%) y Baja California con 128,101 (4.7%).

- **DEL TOTAL DE LA POBLACIÓN DE JALISCO** en 2010, 86,152 (1.2%) habitantes migraron al extranjero de los cuales 79,030 lo hicieron hacia Estados Unidos y el resto a otro país.

- **1 DE CADA 100 HABITANTES** de Jalisco declararon haber nacido fuera del país de los cuales el 51% (42,550) son hombres y el 49% (41,199) son mujeres; de ellos 68,843 (82.2%) nacieron en Estados Unidos y 14,906 (17.8%) en otro país.

# RELIGIÓN

- **92 DE CADA 100 HABITANTES** en Jalisco con católicos, ocupando el 4° lugar a nivel nacional; en el país son 83 de cada 100 personas.
- **234,000 PERSONAS SON PROTESTANTES Y EVANGÉLICOS**, dando el 3% del total de la población del estado.
- **1% PROFESA OTRA RELIGIÓN**.
- **2% NO PROFESA RELIGIÓN** (124,345 personas).
- **99 DE CADA 100** personas que habitan en Ejutla son católicos; en Mezquitic son sólo 28 de cada 100.
- **LOS MUNICIPIOS CON MÁS ALTO PORCENTAJE DE CATÓLICOS SON**: Ejutla con 2,070 habitantes, Chimaltitán con 3,739 y San Ignacio Cerro Gordo con 17,472; los municipios con menor población católica son: Mezquitic con 5,126 habitantes, Bolaños con 3,443 y Puerto Vallarta con 209,859.
- **EXISTEN 5 SITIOS DESTACADOS DE TURISMO RELIGIOSO**, la Ruta del Peregrino en Talpa de Allende, el Santuario de la Virgen de San Juan de los Lagos, la Romería de la Virgen de Zapopán, Los Santos Reyes de Cajititlán y la Ruta Cristera en los Altos de Jalisco.

# HABLANTES DE LENGUA INDÍGENA

- **53,695 SON LOS HABLANTES DE LENGUA INDÍGENA** de 3 años y más, es decir 0.7 de cada 100 habitantes del estado, ocupando el 17° lugar a nivel nacional.

- **59 LENGUAS INDÍGENAS** aproximadamente se registran en Jalisco. Las cinco principales son: huichol (34.3%), náhuatl (21.7%), purépecha o tarasco (7.4%), mixteco (3.7%) y zapoteco (3%).

- **LOS MUNICIPIOS CON MAYOR NÚMERO DE HABLANTES DE LENGUA INDÍGENA** son Mezquitic con 12,540 (23.4%); Zapopan con 12,498 (23.3%); y Guadalajara con 5,575 (10.4%).

- **LOS MUNICIPIOS QUE MENOS HABLANTES DE LENGUA INDÍGENA** tienen son Santa María de los Ángeles con 2 hablantes, Santa María del Oro con 2 hablantes y San Marcos con 1 hablante, es importante señalar que los municipios de Cuautla y Ejutla no se tienen registros de hablantes de lengua indígena.

# VIVIENDAS

- **EL TOTAL DE VIVIENDAS PARTICULARES HABITADAS*** en el estado, según datos de 2010 es de 1´801,306, ocupando el 4° lugar nacional, los 3 primeros lugares los ocupan el Estado de México con 3´687,193, Distrito Federal con 2´386,605 y Veracruz con 1´982,612.

- **JALISCO SE ENCUENTRA POR ENCIMA DEL PROMEDIO NACIONAL** en términos generales en cuanto a la disponibilidad de bienes en las viviendas superando la media.

* El total de viviendas particulares habitadas excluye viviendas móviles, refugios y locales no construidos para habitación debido a que no se captaron.

# GOBIERNO

# GOBIERNO

- **149,838 PERSONAS ESTABAN EMPLEADAS** en 2013 en la administración pública del estado, 6.7% del total nacional.

- **JALISCO OCUPA EL 4° LUGAR** entre las entidades que tienen más de 100,000 personas empleadas en la administración pública.

- **44 DE CADA 100 PERSONAS** son hombres.

- **56 DE CADA 100** son mujeres.

- **HAY 36,480 COMPUTADORAS REGISTRADAS** en el gobierno estatal, es decir que por cada 100 personas que laboran en la administración pública, 24 cuentan con un equipo de computo; en este sentido, Jalisco ocupa la posición número 23 a nivel nacional.

# SEGURIDAD PÚBLICA

- **11,328 PERSONAS** trabajaban en funciones de seguridad pública en la entidad a finales de 2013.

- **2,391 INTERVENCIONES** fueron realizadas por las corporaciones estatales, esto equivale al 0.3% del total nacional (907,881); de estas, 764 fueron por presuntos delitos del fuero común; 1,578 del fuero federal; y 67 por presuntas infracciones.

- **102,005 PRESUNTOS DELITOS** fueron registrados en las averiguaciones previas por la Procuraduría General de Justicia estatal en 2013, un 3.0% de los registrados a nivel nacional.

- **45,486 DELITOS POR ROBO** se denunciaron en 2013, destacando el robo de vehículos con 9,983; robo a transeúnte en vía pública con 7,958; y el robo a casa habitación con 7,405.

- **OTROS DELITOS** que destacan son los delitos por lesiones con 10,688; y daños a la propiedad con 7,848; el resto de los delitos se derivó de otras causas.

# SISTEMA PENITENCIARIO

- **17,005 PERSONAS** fueron recluidas en 2013 en los centros penitenciarios a cargo del Gobierno del Estado de Jalisco.

- **69.3% DEL TOTAL DE INDIVIDUOS RECLUIDOS** en 2013 ingresaron por primera vez, el 30.7% fueron reincidentes.

- **72.4% DE LOS INGRESOS** a los centros penitenciarios en Jalisco en 2013 correspondieron a delitos del fuero común, mientras que el 27.6% a delitos del federal.

- **10.3% DE LAS PERSONAS** que egresaron de los centros penitenciarios en Jalisco en 2013 fue por libertad anticipada; 5.9% por sentencia absolutoria; y 83.8% por otros tipos de egreso.

# ECONOMÍA

# TRABAJO

- **EN 2013, 62 DE CADA 100 PERSONAS** de 14 años y más en Jalisco (38 hombres y 24 mujeres) eran económicamente activas (3'369,238), de las cuales 59 de cada 100 estaban ocupadas.

- **1´397,248 TRABAJADORES ASEGURADOS EN EL IMSS** al cierre de 2013, por lo que ocupa el 2° lugar a nivel nacional.

- **57% DE LOS TRABAJADORES ASEGURADOS** trabajaba en el comercio y servicios; 25% en la industria de transformación, 7% en la construcción y 11% en el sector agropecuario, extractivas, eléctrica o transporte.

- **41 HORAS A LA SEMANA** a la semana trabajaban en promedio las personas ocupadas.

- **2.1 MILLONES DE PERSONAS** eran no económicamente activas en 2013.

# PRODUCTO INTERNO BRUTO

- **6.3% DEL PRODUCTO INTERNO BRUTO (PIB)** nacional se genera en la entidad, por 821,822 millones de pesos (a precios constantes), por lo que ocupa el 4° lugar nacional, según datos de 2013.

- **1.9% FUE LA VARIACIÓN ANUAL DEL PIB** en 2013 con respecto a 2012 y 4.2% en 2012 con respecto a 2011.

- **EN 2013, 64 DE CADA 100 PESOS** fue la participación del sector terciario en la actividad económica del estado; 28 del secundario; y 8 pesos del primario.

# INVERSIÓN EXTRANJERA DIRECTA

- **957.3 MILLONES DE DÓLARES** de Inversión Extranjera Directa en la entidad, durante 2013, esto es 11.3% más que en 2012.
- **EN 2013, 32.3% DE LA IED**, fue captación nueva, 13.6% reinversión y 54.1% cuentas entre compañías.
- **525.1 MILLONES DE DÓLARES** fue la inversión captada de Estados Unidos, 7 veces más que en 2012.

# MANUFACTURAS

- **EN 2013, 11 DE CADA 100 ESTABLECIMIENTOS** se dedicaban a las manufacturas en el estado, lo que representa 32,580 negocios.

- **25 DE CADA 100 TRABAJADORES** se ubican en la industria manufacturera, esto es 379,187 personas.

- **25 DE CADA 100 TRABAJADORES ASEGURADOS** registrados en el IMSS se ubican en la industria de transformación, esto es, 347,298 personas (2013).

- **EL SECTOR CONCENTRA 53.3%** del valor de la producción total de la entidad, es decir, 299,988 millones de pesos.

- **EL SECTOR CONCENTRA EL 42.4%** del valor agregado censal bruto total de la entidad (2009), es decir, 102,495 millones de pesos.

- **EN 2013, 48.4% DE LAS UNIDADES ECONÓMICAS** enfocadas al sector se ubican en los municipios de Zapopan, Guadalajara, El Salto y Tlaquepaque, así como 70% de los trabajadores asegurados y 72.8% de la producción.

- **770.5 MILLONES DE DÓLARES** de inversión extranjera directa captado por este sector en 2013, 15.0% más que en 2012.

# CONSTRUCCIÓN

- **0.6% DE LOS ESTABLECIMIENTOS** se dedica a la construcción en el estado, lo que representa 1,817 negocios (2013).

- **EN 2013, 7 DE CADA 100 TRABAJADORES ASEGURADOS** en Jalisco se enfocan a este sector, lo que significa 98,394 personas.

- **EL SECTOR CONCENTRA 3.4%** del valor agregado censal bruto del estado (2009), esto es, 8,122 millones de pesos.

- **EN 2013, 74.5% DE LAS UNIDADES ECONÓMICAS** de la construcción se ubican en los municipios de Guadalajara y Zapopan, así como 66.5% de los trabajadores asegurados y 88.4% del valor de la producción.

- **4.5 MILLONES DE DÓLARES** de inversión extranjera directa fueron captados durante 2013 por este sector.

# COMERCIO

- **48 DE CADA 100 ESTABLECIMIENTOS** económicos se orientan al comercio en el estado, lo que representa 147,820 negocios, de los cuales 96.9% son micro; 2.7%, pequeños; 0. 3%, medianos y 0.04%, grandes.

- **LOS ESTABLECIMIENTOS GRANDES** concentran 15.2% del valor agregado censal bruto en 2009 (8,080 millones de pesos); y emplean a 20.2% del total de los trabajadores asegurados que están registrados en el IMSS (282,499).

- **EN 2013, 49.9% DE LAS UNIDADES ECONÓMICAS** del comercio se concentran en los municipios de Guadalajara, Zapopan y Tlaquepaque, lo mismo que 70.6% de sus trabajadores asegurados y 74.8% del valor de su producción.

- **DE LOS 71 MILLONES DE DÓLARES** de inversión extranjera directa en 2013, 64.9 millones fueron captados por el comercio al por mayor, mientras que 6.1 millones por el comercio al por menor.

# SERVICIOS

- **EN 2013, 39 DE CADA 100 ESTABLECIMIENTOS** (121,048) se dedican a los servicios en Jalisco, de los cuales 92.6% son micro; 6.4%, pequeños; 0.9%, medianos y 0.1%, grandes.

- **LOS ESTABLECIMIENTOS GRANDES** registran 37.6% del valor agregado censal bruto del sector en 2009 (18,633 millones de pesos); y emplean a 37.5% del total de los trabajadores asegurados (523,456 personas).

- **47.7% DE LAS UNIDADES ECONÓMICAS** de los servicios se concentran en los municipios de Guadalajara y Zapopan, lo mismo que 76.1% de los trabajadores asegurados y 59.8% del valor agregado censal bruto (2013).

- **236.8 MILLONES DE DÓLARES** de inversión extranjera directa captado por este sector en 2013, 119.9 millones más que en 2012.

# PRODUCCIÓN DEL SECTOR PRIMARIO

- **4.4 MILLONES DE CABEZAS DE GANADO** fueron sacrificadas en 2013, destaca el porcino con 73.5%.
- **2.7 MILLONES DE HECTÁREAS** tienen actividad agropecuaria o forestal, lo cual comprende 50.4% del total de unidades de producción en el estado.
- **1° LUGAR NACIONAL** ocupa Jalisco en el cultivo de maíz forrajero, pastos, agave y frambuesa.
- **1° LUGAR** en producción de huevo y leche (bovino), así como en carne de aves y porcinos.
- **2° LUGAR** en la producción de maíz grano, sandía, caña de azúcar y aguacate.

# MINERÍA

- **EN 2013, 104 ESTABLECIMIENTOS** de Jalisco se enfocan a la minería, los cuales emplean a 3,034 trabajadores asegurados (92 % hombres y 8% mujeres); tienen un valor agregado censal bruto de 419.6 millones de pesos. De sus minas se extrae oro, plata, cobre, plomo, zinc y otros minerales metálicos y no metálicos.

- **60.7% DEL VALOR AGREGADO CENSAL BRUTO** (2009) en el sector se concentra en los municipios de Zacoalco de Torres y San Martín de Bolaños.

- **4.7 MILLONES DE DÓLARES** de Inversión Extranjera Directa captado por este sector en 2013, 26.0% más que en 2012.

# FUENTES

**Superficie territorial**
RAN: Registro Nacional Agrario, Ejidos y Comunidades 2012.

**Municipios**
INEGI: Censo de Población y Vivienda 2010.
INEGI: Sitio del INEGI en internet, sección Geográfica, apartado Macro Geoestadístico Nacional 2010.
IITEJ-IIEG: Índice Municipal de Medio Ambiente 2013.

**Relieve**
INEGI: Provincias fisiográficas, escala 1:1´000,000.
IITEJ-IIEG: Memorias Municipales 2013.
INEGI-CONAFOR: Conjunto Preliminar de Datos de Erosión del Suelo, Escala 1: 250,000 2013.

**Infraestructura y desarrollo**
IITEJ-IIEG: Índice Municipal de rezago en infraestructura urbana 2013.
IITEJ-IIEG: Atlas de caminos y carreteras del estado de Jalisco 2012.

**Corrientes y cuerpos de agua**
CONANP: Sitios Ramsar 2012.
INEGI: Vegetación y uso de suelo, serie V. 2011.
CONANP: Área natural protegida federal 2014.
CONABIO: Área natural protegida estatal y municipal 2009.
SEMADET: Área natural protegida estatal y municipal 2014.
CONABIO: Regiones prioritarias hidrológicas 2002.

**Disponibilidad de agua**
CONAGUA: Registro Público de Derechos de Agua (REPDA) 2012.

**Clima**
IITEJ-IIEG: Vulnerabilidad de la sequía 2013.

**Vegetación**
IITEJ-IIEG: Dos décadas de Cambios en la cobertura y Uso de suelo de la ZMG y de Jalisco. Jalisco Territorio y Problemas del Desarrollo 2013.
INEGI: Vegetación y uso de suelo , serie V. 2011.

**Basura**
SEMADET: Registro de la dirección de protección ambiental 2014.

**Población**
INEGI: Censos de conteo y población.
INEGI: Tercer Censo de Población de los Estados Unidos Mexicanos, 1910.
INEGI: Panorama sociodemográfico de Jalisco.



**Escolaridad y alfabetización**
INEGI: Censo de Población y Vivienda 1960.
INEGI: Censo de Población y Vivienda 2010.
ITEJ-IIEG: Atlas de caminos y carreteras del estado de Jalisco 2012.

**Discapacidad**
INEGI: Principales resultados del Censo de Población y Vivienda 2010 Jalisco.
INEGI: Principales resultados del Censo de Población y Vivienda 2010 Nacional.

**Movimientos migratorios**
INEGI: Censo de Población y Vivienda 2010.

**Religión**
INEGI: Censo de Población y Vivienda 2010.
Secretaría de Cultura: Enciclopedia Temática Digital de Jalisco 2011.

**Habitantes de lengua indígena**
INEGI: Censo de Población y Vivienda 2010.

**Viviendas**
INEGI: Censo de Población y Vivienda 2010.

**Gobierno**
INEGI: Censo Nacional de Gobierno, Seguridad Pública y Sistema Penitenciario Estatales 2014, Módulo 1: Administración Pública de la Entidad Federativa.

**Seguridad Pública**
INEGI. Censo Nacional de Gobierno, Seguridad Pública y Sistema Penitenciario Estatales 2014. Tabulados básicos.
INEGI. Censo Nacional de Procuración de Justicia Estatal 2014. Tabulados básicos.
INEGI. Censo Nacional de Gobierno, Seguridad Pública y Sistema Penitenciario Estatales 2014. Tabulados básicos, Sistema Penitenciario y Consulta Interactiva.

**Sistema penitenciario**
IINEGI. Censo Nacional de Gobierno, Seguridad Pública y Sistema Penitenciario Estatales 2014. Tabulados básicos, Sistema Penitenciario y Consulta Interactiva

**Trabajo**
INEGI: Encuesta Nacional de Ocupación y Empleo.
IMSS.

**Producto Interno Bruto**
INEGI: Cuentas Nacionales.

**Inversión Extranjera Directa**
Secretaría de Economía.

**Manufactura**
INEGI: Directorio Estadístico Nacional de Unidades Económicas.
INEGI: Censos Económicos.
IMSS.
Secretaría de Economía.

**Construcción**

INEGI: Directorio Estadístico Nacional de Unidades Económicas.
INEGI: Censos Económicos.
IMSS.
Secretaría de Economía.

**Comercio**

INEGI: Directorio Estadístico Nacional de Unidades Económicas.
INEGI: Censos Económicos.
IMSS.
Secretaría de Economía.

**Servicios**

INEGI: Directorio Estadístico Nacional de Unidades Económicas.
INEGI: Censos Económicos.
IMSS.
Secretaría de Economía.

**Producción del sector primario**

OEIDRUS.

**Minería**

INEGI: Directorio Estadístico Nacional de Unidades Económicas.
INEGI: Censos Económicos.
IMSS.
Secretaría de Economía.
SGM: Minería 2013.

INSTITUTO DE INFORMACIÓN ESTADÍSTICA Y GEOGRÁFICA

DR © 2014
Instituto de Información Estadística y
Geográfica del Estado de Jalisco
Av. Pirules No. 71 Col. Ciudad Granja C.P.
45010 Zapopan, Jalisco, México
contacto.iieg@jalisco.gob.mx

**www.iieg.gob.mx**

Av. Pirules No. 71
Col. Ciudad Granja C.P. 45010
Zapopan, Jalisco, México

**www.iieg.gob.mx**

INSTITUTO DE
INFORMACIÓN
ESTADÍSTICA Y
GEOGRÁFICA